BOLETIM EXTRAORDINÁRIO DA DEFESA CIVIL

Atualizado às 17h de 27 de novembro de 2026

A Coordenadoria Estadual de Proteção e Defesa Civil, órgão pertencente ao Corpo de Bombeiros Militar do Estado do Espírito Santo, registra:

1. Acumulados de Chuva em 24 horas

A tabela apresenta municípios que possuem pluviômetros automáticos e que estão operantes.

nº	Município	mm	Fonte
1	ANCHIETA	122.2	CEMADEN
2	GUARAPARI	118.4	CEMADEN
3	RIO NOVO DO SUL	114	ANA
4	ICONHA	110.8	CEMADEN
5	MUNIZ FREIRE	108	ANA
6	AFONSO CLÁUDIO	97.2	ANA
7	CASTELO	94	ANA
8	VILA VELHA	91.8	PMVV
9	CACHOEIRO DE ITAPEMIRIM	66.8	ANA
10	MARECHAL FLORIANO	64	CEMADEN
11	SANTA LEOPOLDINA	63.6	ANA
12	IBITIRAMA	55.4	ANA
13	ALFREDO CHAVES	55.2	ANA
14	MARATAÍZES	53.8	CEMADEN
15	VITÓRIA	50.6	INMET
16	BREJETUBA	46.6	CEMADEN
17	BAIXO GUANDU	44.4	ANA
18	DIVINO DE SÃO LOURENÇO	44	CEMADEN
19	LARANJA DA TERRA	43.8	ANA
20	VENDA NOVA DO IMIGRANTE	38	INMET
21	IBATIBA	37.8	CEMADEN
22	IÚNA	36	CEMADEN
23	ALEGRE	36	INMET
24	SANTA TERESA	34.6	INMET
25	SÃO JOSÉ DO CALÇADO	34.2	ANA
26	BARRA DE SÃO FRANCISCO	32.2	ANA
27	DORES DO RIO PRETO	31	ANA
28	FUNDÃO	29.2	CEMADEN
29	CARIACICA	28.21	CEMADEN
30	GUAÇUÍ	27.59	CEMADEN
31	PRESIDENTE KENNEDY	27	INMET

*Os demais municipios apresentaram acumulados abaixo de 25mm.

2. Alertas Vigentes

	nº Alerta	Descrição	Município	Nível
1	3680	Risco de Movimento de Massa	VENDA NOVA DO IMIGRANTE	Moderado
2	3681	Risco de Movimento de Massa	IÚNA	Moderado
3	3688	Risco de Movimento de Massa	CASTELO	Moderado
4	3691	Risco de Movimento de Massa	MUNIZ FREIRE	Moderado
5	3692	Risco de Movimento de Massa	ICONHA	Moderado
6	3693	Risco de Movimento de Massa	ANCHIETA	Moderado
7	3694	Risco de Movimento de Massa	VARGEM ALTA	Moderado
8	3695	Risco de Movimento de Massa	MARECHAL FLORIANO	Moderado
9	3696	Risco de Movimento de Massa	GUARAPARI	Moderado
10	3697	Risco de Movimento de Massa	PRESIDENTE KENNEDY	Moderado

Fonte: CEMADEN

3. Avisos Meteorológicos

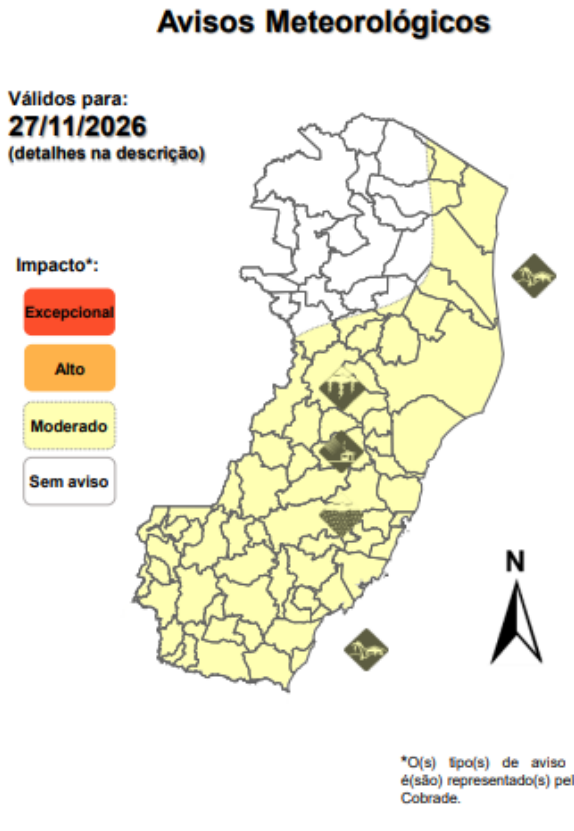

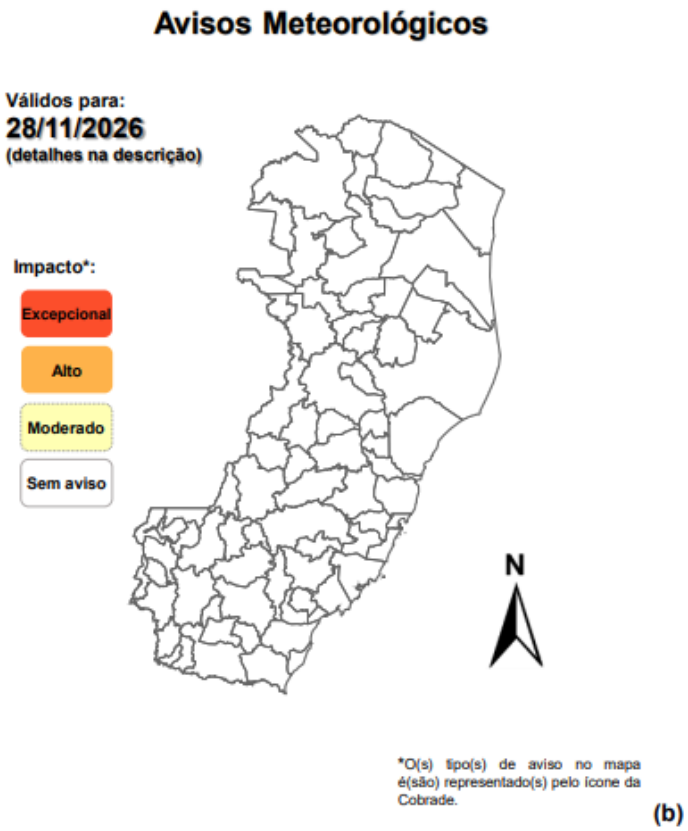

Validade	Tipo	Impacto	Região Afetada
27/11/2026 – Tarde e Noite	Chuva Intensa, Raios, Vento Forte e Vento Costeiro	Moderado	Norte, G. Vitória, Oeste, Caparaó, Sul e R. Serrana

4. Previsão Meteorológica

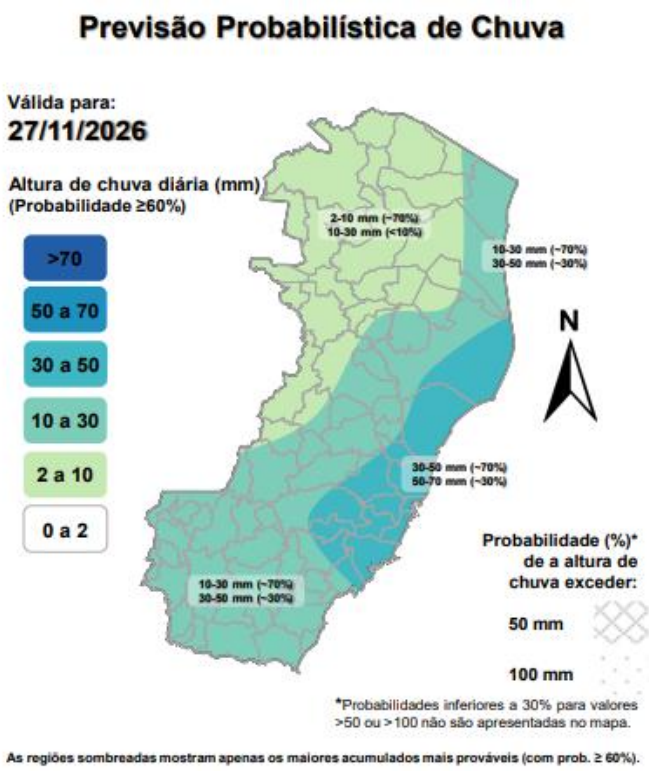

Sexta-feira (27/11/2026)

Probabilidade de 70% para ocorrência de eventos de chuvas entre 30 e 50 mm sobre áreas da região Metropolitana, partes da R. Serrana, Sul e Norte, com Prob. de 30% para acumulados entre 50 e 70 mm. No Caparaó e demais localidades da R. serrana, Sul e Norte. prob de 70% para acumulados entre 10 e 30 mm, com prob. de 30% de acumulados entre 30 e 50 mm. Nas demais localidades, prob. de 70% para precipitação entre 2 e 10 mm, com prob. inferior a 10% para acumulados entre 10 e 30 mm. Há um aviso de impacto Moderado ativo para o estado, devido a possibilidade de chuva intensa, raios, vento forte e vento costeiro nesse dia.

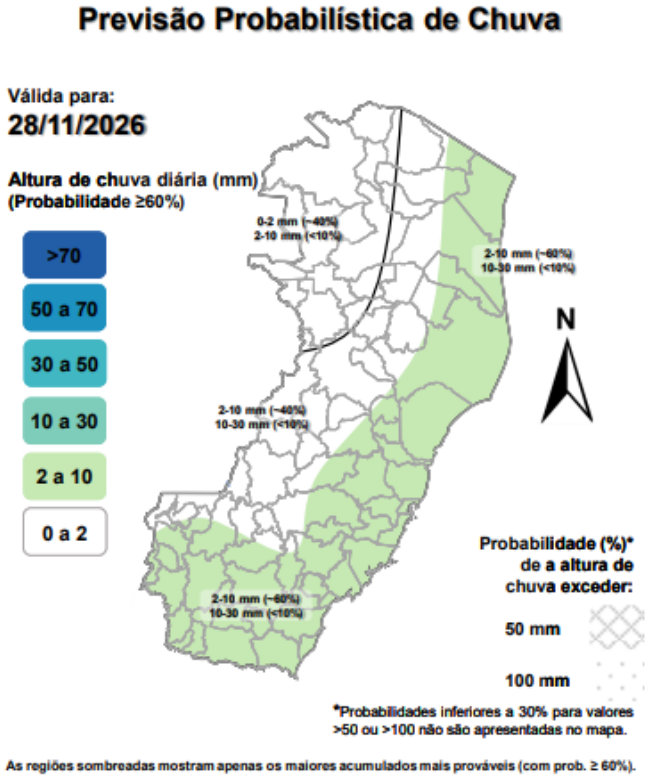

Sábado (28/11/2026)

Probabilidade de 60% para acumulados entre 2 e 10 mm, com prob. inferior a 10% para acumulados entre 10 e 30 mm nas regiões Sul, partes do Caparaó e toda a faixa costeira do estado. Nas demais localidades, a probabilidade de ocorrência de chuvas é baixa. Figura 2b Não há aviso ativo para o estado

Fonte: ALERTA!

*Informações sobre condições meteorológicas extremas podem ser vistas no boletim meteorológico no site do ALERTA! (https://alerta.es.gov.br/boletim-meteorologico).

5. Previsão de Riscos Geo-Hidrológicos

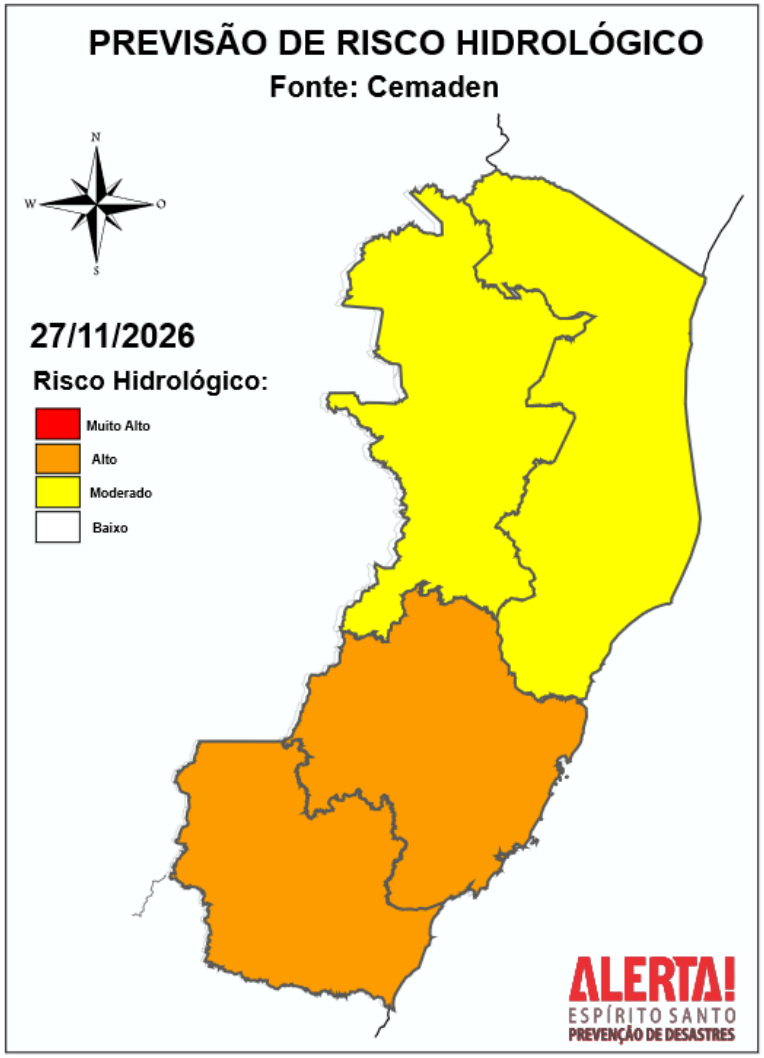

Considera-se **ALTA** a possibilidade de ocorrência de eventos hidrológicos nas Regiões Geográficas Intermediárias de Cachoeiro de Itapemirim e Vitória (ES), devido à previsão de chuva, que podem ter intensidade moderada a forte, podendo resultar em altos acumulados de precipitação, somada aos acumulados observados nos últimos dias, favorecendo a ocorrência de enxurradas urbanas, alagamentos em áreas rebaixadas e extravasamentos de córregos e rios em bacias de pequeno porte. Destaca-se o litoral, onde o coeficiente de marés alto, além de eventos de ressaca costeira, dificultam o escoamento, agravando o cenário de risco hidrológico.

Considera-se **MODERADA** a possibilidade de ocorrência de eventos hidrológicos nas Regiões de Linhares e Colatina (ES), devido à previsão de pancadas de chuva rápidas e isoladas, que podem ter intensidade moderada, favorecendo a ocorrência de enxurradas urbanas, alagamentos em áreas rebaixadas e extravasamentos pontuais de córregos em locais com baixa eficiência do sistema de drenagem. Atenção para o litoral, devido ao coeficiente de marés alto, além de eventos de ressaca costeira, que dificultam o escoamento, agravando o cenário de risco hidrológico.

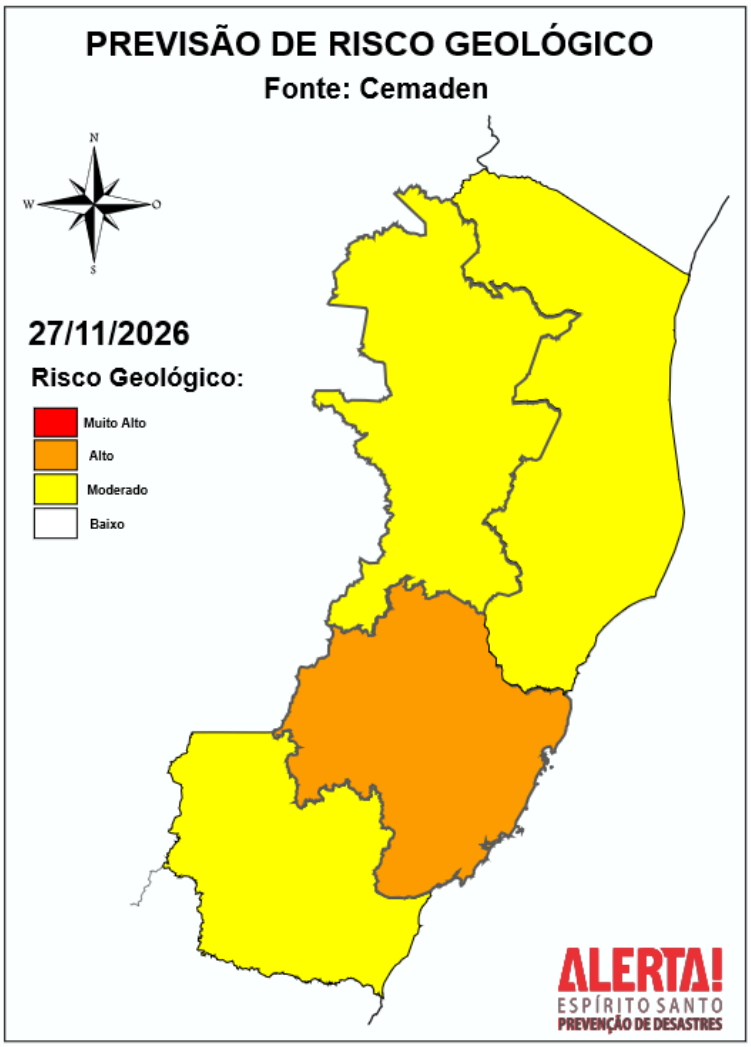

Considera-se **ALTA** a possibilidade de ocorrência de eventos de movimentos de massa nas Região Geográfica Intermediária de Vitória (ES) (em laranja), devido à presença de áreas com alta suscetibilidade a deslizamentos e à previsão de pancadas de chuvas, que podem ser rápidas e isoladas, de intensidade moderada a forte, podendo gerar altos acumulados de forma localizada e deflagrar deslizamentos pontuais e esparsos nas áreas urbanas, nas margens de rodovias e em encostas naturais.

Considera-se **MODERADA** a possibilidade de ocorrência de eventos de movimentos de massa nas Regiões de Cachoeiro do Itapemirim, São Mateus e Colatina (ES) (em amarelo), devido à presença de áreas com alta suscetibilidade a deslizamentos, aos acumulados observados nas últimas 24 horas e à previsão de chuvas com intensidade moderada, podendo gerar acumulados de forma localizada e deflagrar deslizamentos pontuais.

Fonte: CEMADEN. Site - https://www.gov.br/cemaden/pt-br/assuntos/riscos-geo-hidrologicos/

6. Ocorrências reportadas pelos municípios:

MUNICÍPIOS	OCORRÊNCIA
Castelo	(23/11/2026) Tempestade de ontem a tarde na localidade de Mundo Novo, zona rural, causou queda de arvores, postes de energia, causando interdiçao parcial das estradas e destruiçao de 1 imovel residencial, atingindo 1 criança de 1 ano, que foi socorrida por moradores e esta em observaçao no Hospital Infantil de Cachoeiro. Na mesma localidade alguns imoveis continuam sem energia devido rompimento da rede, ja liberamos as estradas, familia desabrigada foi acolhida por parentes. Concessionaria EDP ja no local. (26/11/2026) Com acumulados de ate 130mm, nivel do rio subiu 3,20m, ruas e avenidas alagadas, com bairros isolados e algumas localidades do interior sem acesso, deslizamentos de taludes e quedas de arvores na rodovia Pedro Cola e diversas estradas do interior. Diversos imóveis residenciais e comerciais atingidos. Nivel do rio começa baixar, equipes da Assistencia, Obras, Serviços Urbanos, Interior e outras em campo para atender as demandas.
Alfredo Chaves	(23/11/2026) No Distrito de São Bento de Urânia caiu uma tempestade localizada causando inundação, deslizamentos, árvores caídas arrancadas na raiz, ventos muito fortes.
Irupi	(23/11/2026) O município de Irupi foi atingido por um episódio de chuvas intensas na madrugada desta segunda-feira (23/11). As precipitações tiveram início por volta de 1h39, inicialmente de forma branda, intensificando-se significativamente a partir das 2h01, provocando alagamentos em diversas vias públicas e comunidades do município. Na sede, foram registrados pontos de alagamento nas principais vias, entre elas as avenidas Laurentina Miranda Leal e Perílio Barbosa, além das ruas João da Camila, Prefeito Elfene Machado, João Pursino de Almeida e Amélia Augusta da Silva, sendo a Rua João da Camila um dos locais mais afetados. Também foi registrado o deslizamento de um muro na Rua Sebastião Azevedo Costa, atingindo uma residência e provocando danos em um veículo que estava estacionado abaixo da estrutura. Não houve registro de pessoas feridas. Na Rua João Pursino de Almeida, uma galeria anteriormente desativada precisou ser totalmente interditada. Já a ponte de acesso ao bairro Wilson Fernandes teve sua circulação parcialmente interditada em razão do comprometimento de uma de suas cabeceiras, que sofreu processo de erosão e descalçamento. Na comunidade Vila do Clube, aproximadamente 10 residências foram atingidas pela entrada de água. O escoamento ocorreu de forma lenta e, por volta das 8h da manhã, ainda havia imóveis com acúmulo de água. Na zona rural, a comunidade Santa Rosa também registrou impactos. A área de lazer da Escola Neuci Gomes e uma igreja localizada nas proximidades foram afetadas. Uma residência sofreu perdas significativas, com danos aos bens e pertences existentes no interior do imóvel.
Alegre	(23/11/2026) Queda de barreiras na sede, rua Rua Emílio Marins e Bairro Prainha.
Pancas	(23/11/2026) No bairro Nossa Senhora Aparecida, uma cobertura de zinco foi arremesada sobre a rede elétrica devido ao vento.
Mimoso do Sul	(24/11/2026) Devido as chuvas nos distritos de São Rafael e Santo Antônio do Muqui o Rio Muqui inundou na sede de Mimoso, causando diversos pontos de inundação próximo ao rio, ocorreram quedas de árvores em rodovias (Mimoso x Muqui e Mimoso Santo Antônio) as equipes do DER e CBMES estão no locais trabalhando, comite de crise da prefeitura está operante e abrigo da prefeitura está preparado. - Deslizamento na ES-387 no distrito de São Rafael (sem vítimas), equipe do DER e prefeitura a caminho. - Equipe da EDP em deslocamento para restabelecer a energia no distrito.

Laranja da Terra	(24/11/2026) A Ponte Erlindo, em Vila de Laranja da Terra, que estava sendo reconstruída foi carregada novamente pela água. (27/11/2026) Permanecem 8 pontos de interdição em estradas vicinais, sendo 4 no distrito de Joatuba e 4 no distrito de Sobreiro, além de 1 ponte arrancada em Sobreiro.
Ponto Belo	(24/11/2026) Alagamentos devido volume alto de chuva em curto espaço de tempo na sede.
Venda Nova do Imigrante	(26/11/2026) Diversos pontos de alagamento e o Rio Viçosa, que corta a cidade, atingiu o nível de atenção. Residencia alagada no bairro 30 de dezembro. Queda de árvore no bairro Esplanada. Queda de galho sobre a fiação elétrica no bairro Providência. Duas pessoas ilhadas no bairro São Pedro foram resgatadas pelo bombeiros. Deslizamento de barranco no bairro Lavrinhas(03 pessoas desalojadas). Queda de muro no bairro Bicuíba.
Marechal Floriano	(26/11/2026) A forte chuva provocou alagamentos e a abertura de crateras em ruas do município. Uma família ficou desalojada, e uma via precisou ser interditada devido ao risco de deslizamento.
Muniz Freire	(26/11/2026) 2 rodovias estaduais interditadas: - Rodovia ES 181 trecho Muniz Freire x Piaçu - Rodovia ES 379 - Muniz Freire x Iuna (trecho conhecido como estreito) - Rodovia ES 379 - Muniz Freire x Castelo (localidade morro Vênus)
Presidente Kennedy	(26/11/2026) A forte chuva causou alagamentos (10 e 15 centímetros de altura) pontuais no centro da cidade e abriu uma cratera em uma área de obras de esgoto.
Marataízes	(26/11/2026) Queda de árvore em estrada; Desabamento de uma residência no bairro Imburi, sem vítimas.
Apiacá	(26/11/2026) O córrego Boa Vista transbordou nos pontos baixos da cidade, alagando diversas ruas e inundando dezenas de residências. Bueiro na localidade do Rio Doce foi rompido, pontes foram danificadas, além disso, as chuvas pioraram a situação das estradas vicinais já afetadas pelas chuvas dos dias anteriores, o que ocasionou na queda de barreiras nas estradas. 110 pessoas foram atingidas diretamente pelas inundações, sendo que 30 pessoas ficaram desalojadas e 15 desabrigadas.
Santa Teresa	(26/11/2026) Diversos pontos de alagamentos por conta da chuva (voltou a normalidade)
Ibatiba	(26/11/2026) Deslizamento de terra. Queda de árvore sobre a via no bairro Novo Horizonte. Desabamento de um muro residencial sem vítimas – comunidade santa clara, deslizamento de um tronco de eucalipto próximo a residência (horto florestal)
Santa Leopoldina	(27/11/2026) Três escolas tiveram que suspender as aulas, pois o transporte escolar não teve condições de segurança nas estradas rurais em Rio das Farinhas, Luxemburgo e Barra de Mangarai. Aproximadamente 80 alunos ficaram sem aulas hoje.
Jerônimo Monteiro	(26/11/2026) Pontos de alagamento no Bairro Cristal e Centro. Entupimento de Bueiros e escorregamento de terra em Vila Cruzeiro. Inundação de via na comunidade Buraco Quente. Interdição da via por queda de barreira na Estrada da comunidade rural Andorinha. Rodovia Municial Prefeito Idele Dan parcialmente obstruida por queda de barreira.
Afonso Cláudio	(26/11/2026) Deslizamento de terra em pontões mas a prefeitura prosseguiu na noite de ontem para restabelecimento;
Conceição do Castelo	(26/11/2026) Várias estradas da zona rural afetadas, com pontos em que a prefeitura não consegue chegar mas a secretaria de obras já averiguando a situação e iniciando o restabelecimento.
Domingos Martins	(26/11/2026) Alguns pontos de alagamento e hoje a defesa civil prossegue para averiguação de uma barragem do município;
Guaçuí	(26/11/2026) Rompimento de um açude inundou uma residencia, sem vítimas.
Baixo Guandu	(26/11/2026) Foi registrado na tarde de ontem volumes pluviométrica acima dos 130 mm nas regiões rurais de Ibituba e Bananal, córregos e várzeas já saturados com os volumes de chuvas da semana transbordaram alagando temporariamente estradas e terrenos mais baixos. Não houveram registros de desabrigados e desalojados até o momento.

7. Pessoas afetadas por desastres

MUNICÍPIO	DESALOJADOS	DESABRIGADOS	FERIDOS	DESAPARECIDOS	ÓBITOS	ABRIGO	FONTE	DATA DE ATUALIZAÇÃO
IRUPI	10	0	0	0	0	-	REPDEC	27/11/2026
PONTO BELO	4	5	0	0	0	Hotel Dias	REPDEC	27/11/2026
MIMOSO DO SUL	10	0	0	0	0	-	COMPDEC	27/11/2026
BOM JESUS DO NORTE	3	0	0	0	0	-	COMPDEC	26/11/2026
MARECHAL FLORIANO	2	0	0	0	0	-	COMPDEC	27/11/2026
MUNIZ FREIRE	16	0	0	0	0	0	COMPDEC	27/11/2026
APIACÁ	30	5	0	0	0	0	COMPDEC	27/11/2026
VENDA NOVA DO IMIGRANTE	11	04	0	0	0	0	COMPDEC	27/11/2026
CASTELO	08	0	0	0	0	0	COMPDEC	27/11/2026
LARANJA DA TERRA	04	0	0	0	0	0	COMPDEC	27/11/2026
TOTAL	**98**	**14**	**0**	**0**	**0**	**0**		

8. Ajuda Humanitária

RELATÓRIO DE AJUDA HUMANITÁRIA E ENTREGA DE KITS DE REESTABELECIMENTO EMERGENCIAL AOS MUNICÍPIOS

MUNICÍPIO	DATA DO DESASTRE	CESTA	COLCHÃO	COBERTOR	LENÇOL	TRAVESSEIRO	KIT LIMPEZA	KIT HIGIENE	TELHA	KIT DE RESTABELECIMENTO EMERGENCIAL
Bom Jesus do Norte	01/10/2026	0	0	0	0	0	0	0	191	0
Guaçuí	03/10/2026	0	6	6	6	6	5	5	280	0
Santa Leopoldina	15/10/2026	0	43	43	43	43	0	0	925	0
Boa Esperança	18/10/2026	30	130	130	130	130	30	35	350	0
Nova Venécia	18/10/2026	75	300	300	300	300	75	75	1500	0
Ecoporanga	19/10/2026	0	2	2	2	2	1	1	38	0
Brejetuba	25/10/2026	0	50	50	50	50	15	15	500	0
Irupi	25/10/2026	0	0	0	0	0	0	0	50	0
Ibatiba	25/10/2026	0	0	0	0	0	0	0	230	0
Guaçuí	05/11/2026	23	67	67	67	67	67	67	0	0
Jaguaré	13/11/2026	100	150	150	150	150	100	100	200	0
Anchieta	17/11/2026	0	18	18	18	18	5	5	0	0
Afonso Cláudio	20/11/2026	12	16	16	16	16	12	16	0	0
Itarana	21/11/2026	40	100	100	100	100	40	40	0	0
Laranja da Terra	21/11/2026	19	47	47	47	47	19	19	0	1
Irupi	23/11/2026	30	30	30	30	30	50	50	0	1
Mimoso do Sul	24/11/2026	120	200	200	200	200	80	80	200	1

9. Postos de Comando

- Sem postos de comando ativos.

10. Decretações

DATA DO EVENTO	MUNICÍPIO	DECRETO MUNICIPAL [Nº DO DECRETO]	DECRETO MUNICIPAL [DATA]
12/11/2026	JAGUARÉ	459/2026	25/11/2026
16/11/2026	CACHOEIRO DE ITAPEMIRIM	37981/2026	17/11/2026
16/11/2026	MIMOSO DO SUL	141/2026	17/11/2026
16/11/2026	APIACÁ	1379/2026	18/11/2026
22/11/2026	ALFREDO CHAVES	2476/2026	25/11/2026
23/11/2026	IRUPI	662/2026	25/11/2026
26/11/2026	LARANJA DA TERRA	904/2026	25/11/2026

11. Boletim Rodovias

- **Rodovias Federais**

Rodovia	Observação
-	Sem alterações nas rodovias federais.
Atualizado às 16h00 de 27/11/2026 FONTE: **PRF/ES e ECO101**	

- **Rodovias Estaduais**

Rodovia	Observação
ES-379	Interditada: Muniz Freire x Iuna (trecho conhecido como estreito). Interditada: Muniz Freire x Castelo (localidade morro Vênus).
ES-484	Trevo entre o distrito de São Pedro e a sede do distrito, também foi totalmente interditado após a queda de uma barreira.
ES-482	Interdição parcial da rodovia devido a queda de árvore
Atualizado às 16h00 de 27/11/2026 Fonte: **Informações dadas e atualizadas pelo DER - Órgão responsável.**	