BOLETIM DE AVISOS METEOROLÓGICOS E ALERTAS

ESTADO DO ESPÍRITO SANTO

28 de novembro de 2026
Número: 20261128.0 (CAFFPF) – Atualizado às 10:30h (horário de Brasília)

A Coordenadoria Estadual de Proteção e Defesa Civil, órgão coordenador do Sistema Estadual de Monitoramento e Alerta de Desastres, conforme decreto 4488-R de 09 de agosto 2019, registra:

SITUAÇÃO

Tempo firme em todo o estado durante a manhã, com possibilidade de chuvas de intensidade fraca a ocasionalmente moderada a partir da tarde, sobretudo nas regiões do Caparaó, Serrana e faixa costeira do estado.

TEMPO SEVERO PREVISTO

De acordo com as análises das últimas previsões numéricas por conjunto, a probabilidade de tempo severo no Espírito Santo com impacto é baixa. Para hoje, 28 de novembro, a previsão ainda indica possibilidade de chuvas de fraca intensidade devido ao afastamento gradual do sistema frontal e posterior atuação de um sistema de alta pressão pós-frontal. Já entre os dias 29 de novembro e 01 de dezembro, espera-se aumento de instabilidade atmosférica, com possibilidade de chuvas de intensidade moderada, sobretudo nos municípios pertencentes as regiões do Sul e Caparaó. Veja a nota técnica climática na íntegra.

RECOMENDAÇÕES

As recomendações para lidar com os fenômenos adversos e seus possíveis efeitos podem ser acessados na página dedicada do Ministério do Desenvolvimento Regional.

PREVISÃO PROBABILÍSTICA DE CHUVA, AVISOS E ALERTAS

Os dados[1] meteorológicos oficiais observados no Espírito Santo e demais estados do país podem ser acessados na página do Instituto Nacional de Meteorologia (Inmet).

Durante o fechamento desta edição de sábado (28), foi possível observar, por meio de imagens de satélite, sol entre nuvens no Espírito Santo (Figura 1).

Até as 09h00min (horário de Brasília), nas últimas 24h, os acumulados de chuva mais expressivos registrados pelas estações meteorológicas do Espírito Santo ocorreram nos

[1] Dados sem análise de consistência, apresentados em horário UTC.

municípios de Vila Velha (30 mm), Ibitirama (17 mm), Aracruz (14 mm), Vitória (13 mm), Santa Leopoldina (12 mm) e Cachoeiro de Itapemirim (12 mm). Nos demais postos pluviométricos distribuídos ao longo do estado, os acumulados foram inferiores a marca de 10 mm.

O radar meteorológico do Cemaden, localizado em Santa Teresa (ES), no momento, **está operante** e indica ocorrência de chuvas na porção litorânea do Espírito Santo.

>> Encontre as definições de alguns termos técnicos, utilizados neste item em 1, 2 e 3

Figura 1 – Imagem do satélite GOES-19 (canal visível) e isóbaras às ~09:00 UTC de 28/11/2026.

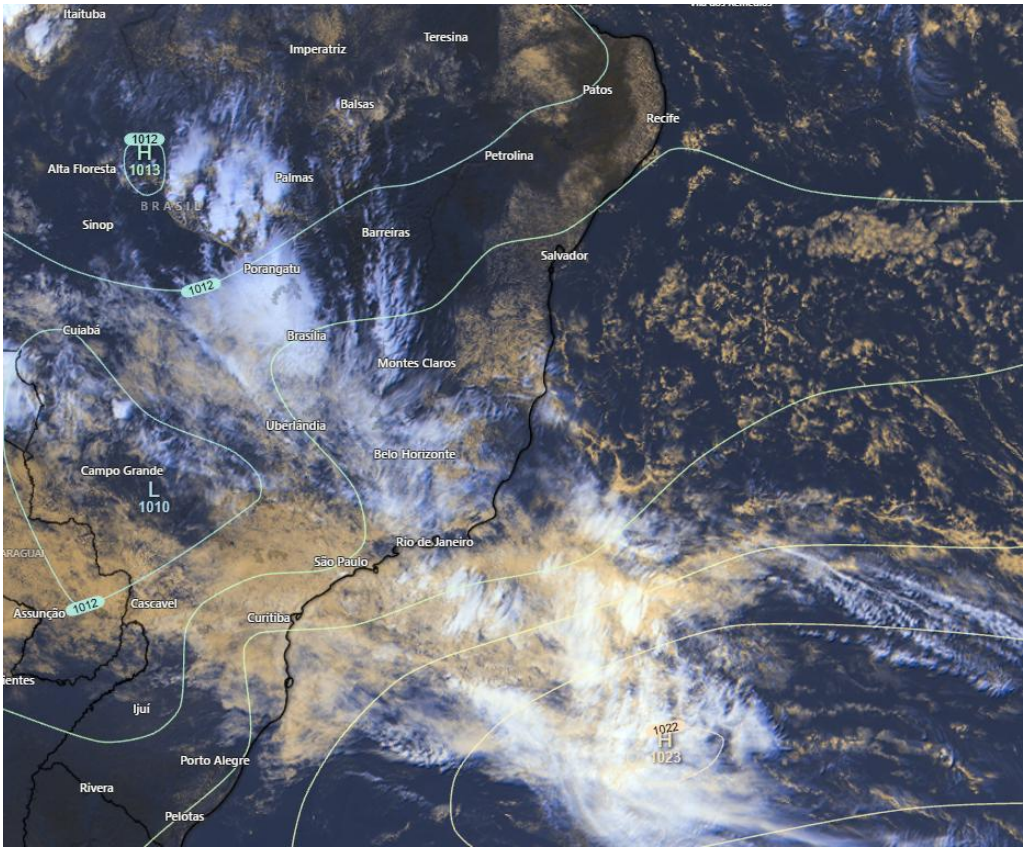

Fontes: Windy; NOAA; ECMWF.

Sábado (28/11/2026 - Tarde e Noite)

Probabilidade de 60% para acumulados entre 2 e 10 mm, com prob. inferior a 10% para acumulados entre 10 e 30 mm nas regiões Sul, partes do Caparaó e faixa costeira do estado. Nas demais localidades, a probabilidade de ocorrência de chuvas é baixa. Figura 2a

Não há aviso ativo para o estado. Figura 4a

Rua Tenente Mário Francisco de Brito, 100, Enseada do Suá, Vitória, Espírito Santo – CEP 29050-555
27 3194-3652/3194-3696 | defesacivil@bombeiros.es.gov.br | **defesacivil.es.gov.br**
CNPJ 20.113.851/0001-58

Domingo (29/11/2026)

Probabilidade de 70% para acumulados entre 10 e 30 mm, com prob. inferior a 20% para acumulados entre 30 e 50 mm em partes das regiões do Caparaó e Sul. Nas demais localidades do Caparaó, Sul e partes da R. Serrana, prob. de 70% para acumulados entre 2 e 10 mm, com prob. inferior a 20% de acumulados entre 10 e 30 mm. Nas demais localidades, a probabilidade de ocorrência de chuvas é baixa. Figura 2b

Não há aviso ativo para o estado. Figura 4b

Tendências para Segunda-feira e Terça-feira (30/11/2026 e 01/12/2026)

Segunda-feira (30/11/2026)

Probabilidade de 70% para acumulados entre 10 e 30 mm, com prob. inferior a 20% para acumulados entre 30 e 50 mm em partes das regiões Sul e do Caparaó. Nas demais localidades do Caparaó, Sul e R. Serrana, prob. de 60% para acumulados entre 2 e 10 mm, com prob. inferior a 20% de acumulados entre 10 e 30 mm. No restante do estado é pouco provável que chova. Figura 2c

Terça-feira (01/12/2026)

Probabilidade de 70% para acumulados entre 10 e 30 mm, com prob. inferior a 20% para acumulados entre 30 e 50 mm em partes das regiões Sul e do Caparaó. Nas demais localidades do Caparaó e Sul, assim como, partes da R. Serrana, prob. de 60% para acumulados entre 2 e 10 mm, com prob. inferior a 10% de acumulados entre 10 e 30 mm. Nas demais localidades, a probabilidade de ocorrência de chuvas é baixa. Figura 2d

Obs.: para termos de comparação, em média, um evento de chuva de 30 mm no mês de novembro representa, aproximadamente: 10,1% (Santa Teresa) e 19,2% de (Alto Rio Novo) do total de precipitação máximo e mínimo mensal para a climatologia do mês, dependendo do município. Novembro representa, em geral, início da estação chuvosa no estado.

*Previsibilidade baixa: quando os modelos numéricos de tempo apresentam muita discordância entre si para o(s) intervalo(s) de chuva na(s) probabilidade(s) de precipitação prevista(s), diminuindo a acurácia da previsão.

Figura 2 – Previsão probabilística (%) relativa aos intervalos diários de precipitação previstos (mm/dia) para 28/11/2026 (tarde/noite) (a), 29/11/2026 (b), 30/11/2026 (c) e 01/12/2026 (d).

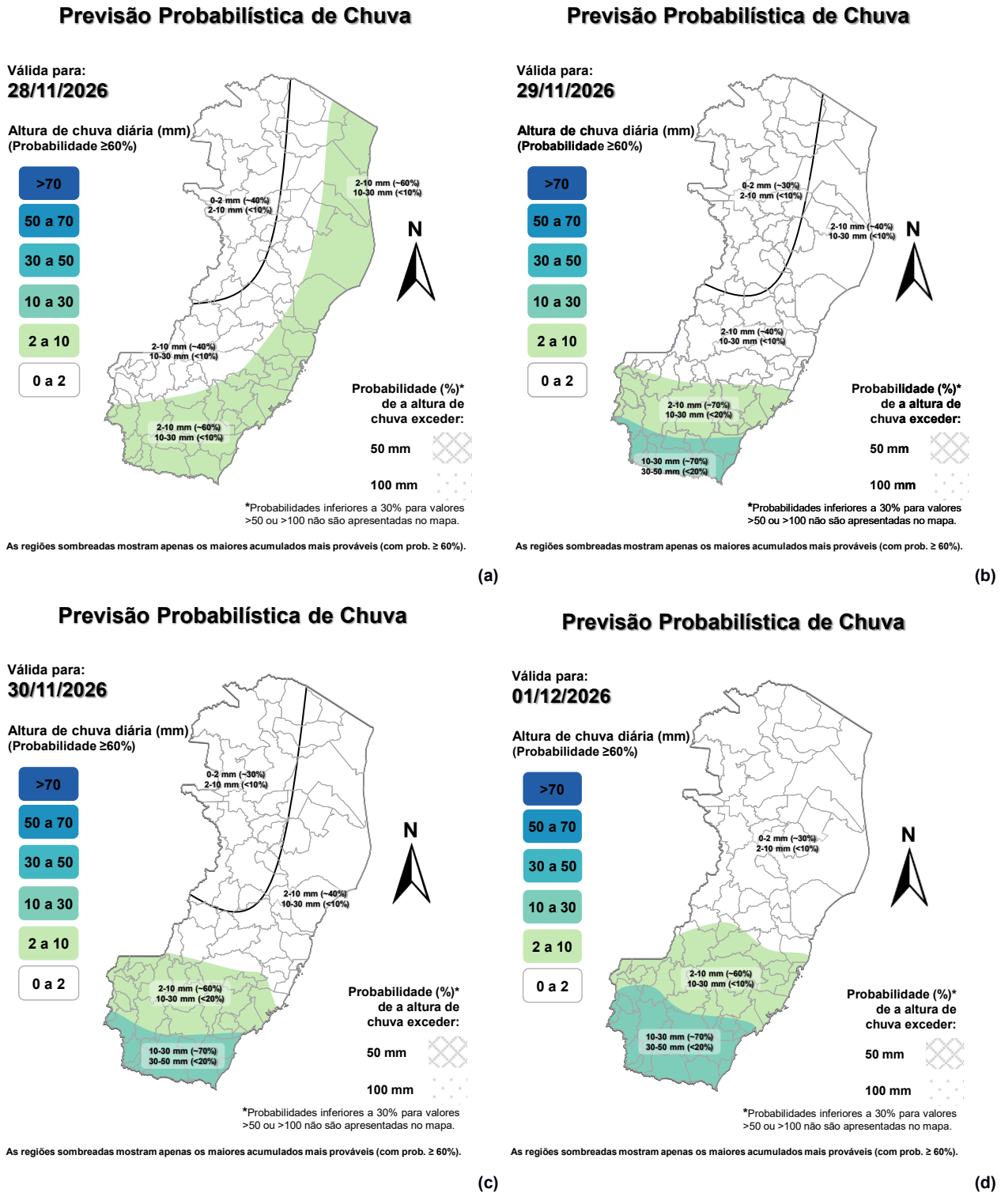

Rua Tenente Mário Francisco de Brito, 100, Enseada do Suá, Vitória, Espírito Santo – CEP 29050-555
27 3194-3652/3194-3696 | defesacivil@bombeiros.es.gov.br | **defesacivil.es.gov.br**
CNPJ 20.113.851/0001-58

>> Explicação dos mapas (exemplo)

Acumulado de chuva previsto para o período de 28/11 a 04/12/2026

A avaliação dos indicativos numéricos médios da previsão probabilística de chuva para os próximos 7 dias aponta para a possibilidade de chuvas com acumulados entre 80 e 100 mm em partes do Caparaó e Sul. Nas demais localidades do Caparaó, Sul, R. Serrana e região metropolitana, espera-se chuvas com acumulados entre 60 e 80 mm. No Oeste e parte do litoral norte, há possibilidade de chuvas entre 40 e 60 mm. Já no Noroeste, os modelos indicam chuvas com acumulados entre 20 e 40 mm.

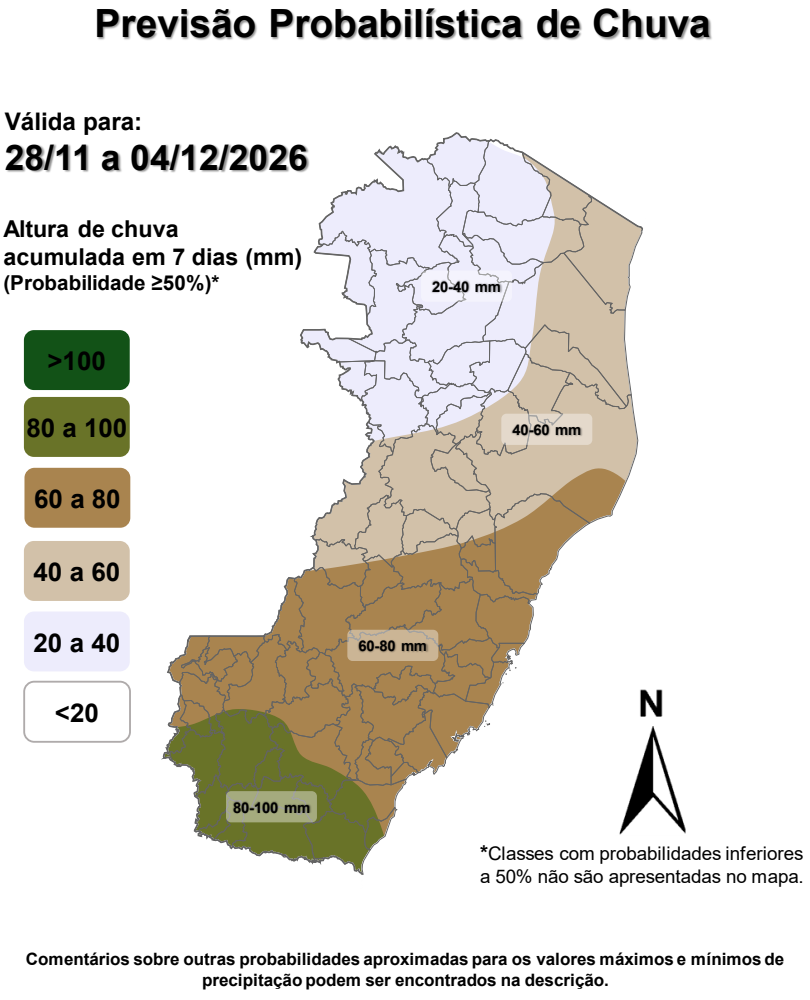

Figura 3 – Previsão probabilística (mm) de chuva acumulada para o período de 28/11 a 04/12/2026.

>> Entenda este mapa

Rua Tenente Mário Francisco de Brito, 100, Enseada do Suá, Vitória, Espírito Santo – CEP 29050-555
27 3194-3652/3194-3696 | defesacivil@bombeiros.es.gov.br | **defesacivil.es.gov.br**
CNPJ 20.113.851/0001-58

Figura 4 – Avisos meteorológicos vigentes, de acordo com a previsão da Cepdec.

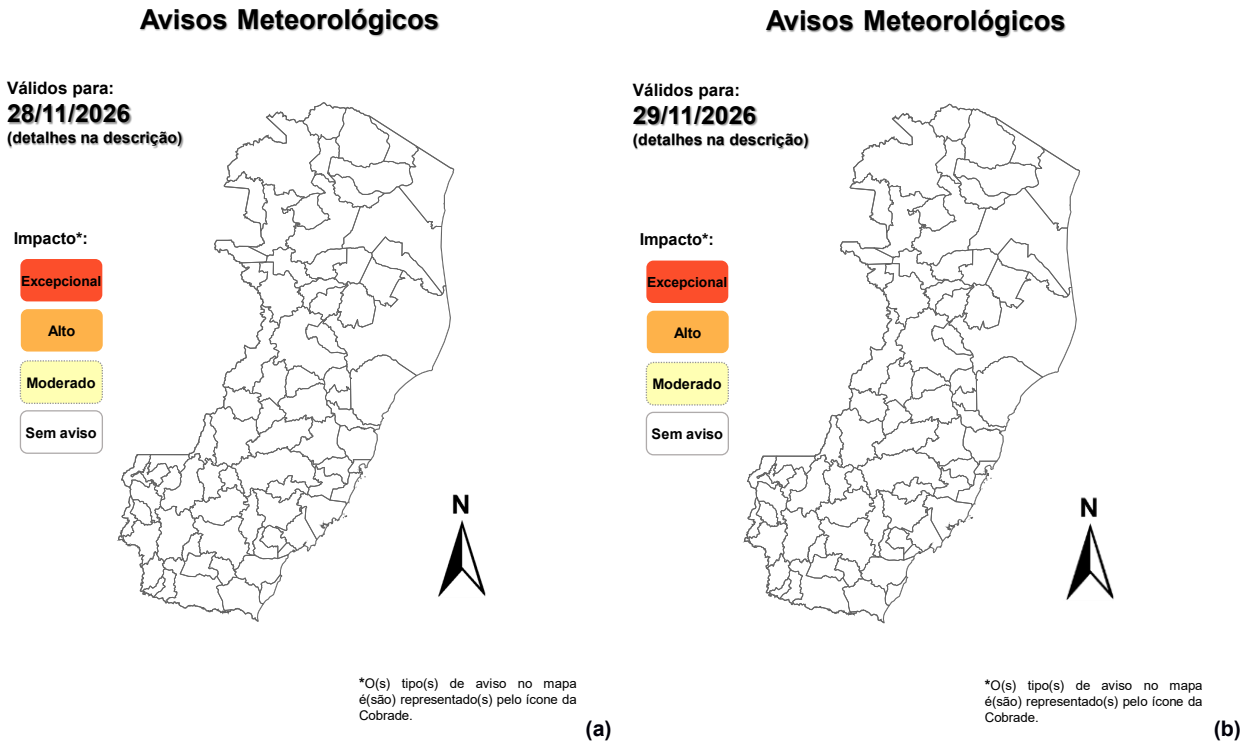

Validade	Tipo	Impacto	Região Afetada
-	-	-	-

>> Critérios de Classificação

Alertas geológicos e hidrológicos:

A respeito de alertas geológicos/hidrológicos (Cemaden): há alerta(s) ativo(s) (até o fechamento desta edição)

- Monitoramento hidrológico: Sace, boletim semanal (Grande Vitória) e sala de situação

FONTES DE DADOS

- Defesa Civil Nacional
- Inmet
- CPTEC/Inpe
- Cemaden
- CPRM
- Nomads/NCEP/NOAA
- CPC/NCEP/NOAA
- MSC
- Godae
- ECMWF
- DW
- JMA

Rua Tenente Mário Francisco de Brito, 100, Enseada do Suá, Vitória, Espírito Santo – CEP 29050-555
27 3194-3652/3194-3696 | defesacivil@bombeiros.es.gov.br | **defesacivil.es.gov.br**
CNPJ 20.113.851/0001-58

COMUNICADO

A previsão apresentada neste boletim detalha apenas os maiores acumulados de chuva (precipitação atmosférica líquida) mais prováveis (≥60% de probabilidade) e, quando necessário, o segundo maior acumulado mais provável. Ou seja, não é apresentada a previsão do acumulado mais provável (menor impacto). Tal prognóstico se baseia na análise profissional/técnica (subjetiva) das previsões numéricas e não exclusivamente em sua média.

Com exceção de casos específicos, também não é proposta deste boletim divulgar a “condição de tempo” ou “ícone de tempo” (nublado, chuvoso, ensolarado e afins), assim como previsões de temperatura mínima/máxima diárias. Apenas a previsão probabilística de chuva (precipitação atmosférica líquida) de maior impacto/relevância e avisos meteorológicos (previsão de eventos extremos) são apresentados.

A Cepdec, entidade integrante do Sistema Alerta! não se responsabiliza pelo uso indevido das informações e/ou produtos disponibilizados aqui. A cópia (integral ou parcial) do conteúdo disponibilizado neste boletim depende da expressa autorização da Cepdec. A fonte das informações e dados deve ser mencionada sempre como "Alerta!". É vedada a utilização das informações e/ou dos produtos disponibilizados neste boletim para fins comerciais.

Rua Tenente Mário Francisco de Brito, 100, Enseada do Suá, Vitória, Espírito Santo – CEP 29050-555
27 3194-3652/3194-3696 | defesacivil@bombeiros.es.gov.br | **defesacivil.es.gov.br**
CNPJ 20.113.851/0001-58