BOLETIM EXTRAORDINÁRIO DA DEFESA CIVIL

Atualizado às 11h de 17 de novembro de 2026

A Coordenadoria Estadual de Proteção e Defesa Civil, órgão pertencente ao Corpo de Bombeiros Militar do Estado do Espírito Santo, registra:

1. Acumulados de Chuva em 24 horas

A tabela apresenta municípios que possuem pluviômetros automáticos e que estão operantes.

Município	Prec_mm	Instituição
ICONHA	116.6	CEMADEN
RIO NOVO DO SUL	97.2	ANA
CACHOEIRO DE ITAPEMIRIM	81.1	CEMADEN
ANCHIETA	72.2	CEMADEN
MUQUI	64.8	CEMADEN
GUARAPARI	56.8	CEMADEN
COLATINA	54.6	ANA
PRESIDENTE KENNEDY	34.8	INMET
BOM JESUS DO NORTE	34.4	ANA
DOMINGOS MARTINS	33.6	ANA
IBITIRAMA	30.6	ANA
MARATAÍZES	29.8	CEMADEN
ALFREDO CHAVES	29.4	ANA
BAIXO GUANDU	28.4	ANA
ALEGRE	25	INMET
SÃO JOSÉ DO CALÇADO	24.6	ANA
CONCEIÇÃO DA BARRA	24	ANA
RIO BANANAL	23.6	ANA
GUAÇUÍ	23.4	ANA
SÃO DOMINGOS DO NORTE	22.67	CEMADEN
VENDA NOVA DO IMIGRANTE	22	INMET
MARILÂNDIA	16.6	INMET
IBATIBA	16.6	CEMADEN
MUNIZ FREIRE	12	ANA
DORES DO RIO PRETO	11.2	ANA
AFONSO CLÁUDIO	10.42	CEMADEN
CASTELO	10.4	ANA

*Os demais acumulados são inferiores a 10 mm.

2. Alertas Vigentes

	nº Alerta	Descrição	Município	Nível
1	3459	Risco de Movimento de Massa	ICONHA	Moderado
2	3460	Risco Hidrológico	ICONHA	Moderado
3	3461	Risco de Movimento de Massa	ANCHIETA	Moderado

Fonte: CEMADEN

3. Avisos Meteorológicos

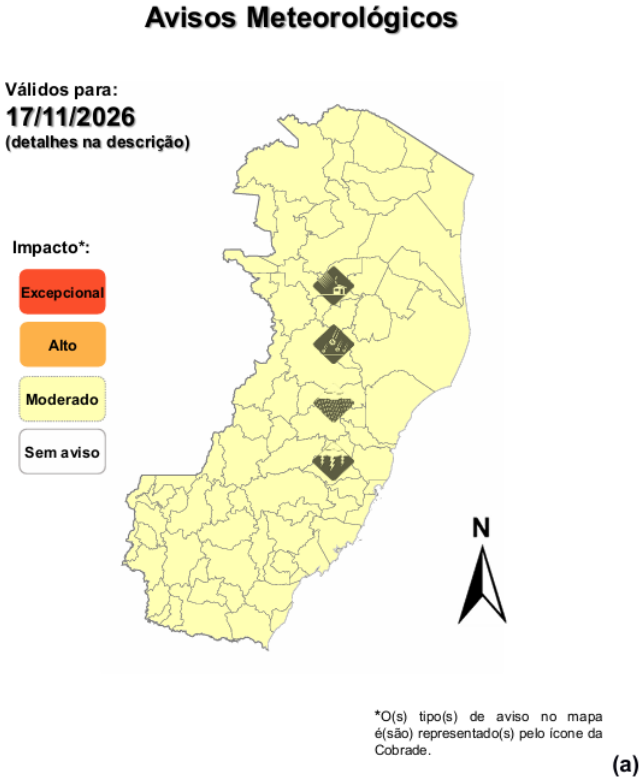

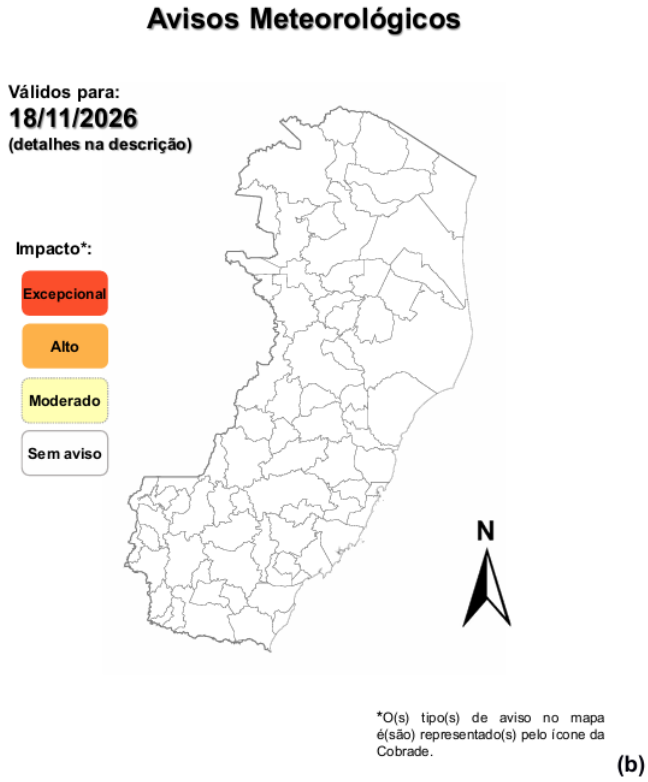

Validade	Tipo	Impacto	Região Afetada
17/11/2026 - Tarde e noite	Chuva Intensa, Vento Forte, Raios e Granizo	Moderado	Todo o Estado.

4. Previsão Meteorológica

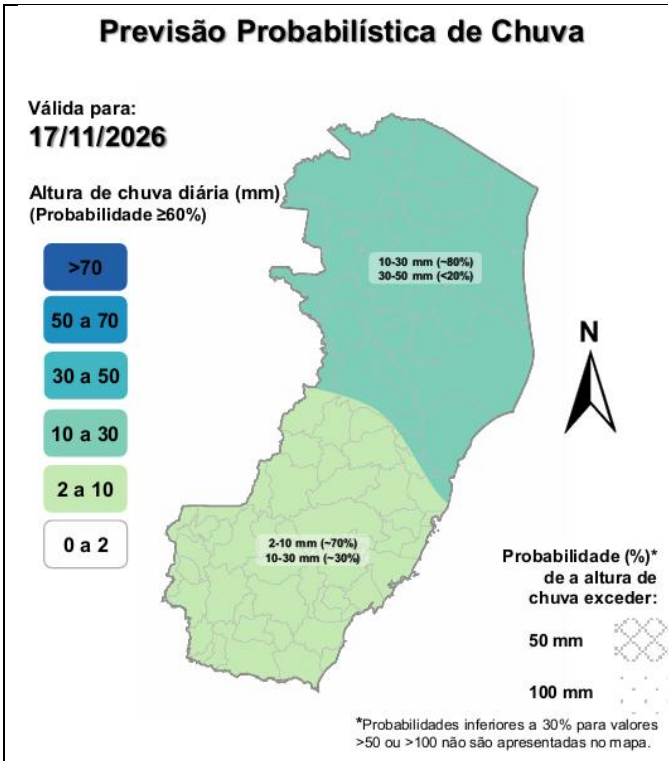

Terça-feira (17/11/2026)

Probabilidade de 80% para ocorrência de eventos de chuva entre 10 e 30 mm no Noroeste e Norte do Espírito Santo, com probabilidade inferior a 20% de chuvas entre 30 e 50 mm. Nas demais áreas do setor do centro-sul do estado, há probabilidade de 70% para ocorrência de acumulados de chuva entre 2 e 10 mm, com probabilidade de 30% para acumulados entre 10 e 30 mm.

Há um aviso de impacto **Moderado** ativo para o estado, devido a possibilidade de tempestades acompanhadas de chuva intensa, raios, granizo e vento forte nesse dia.

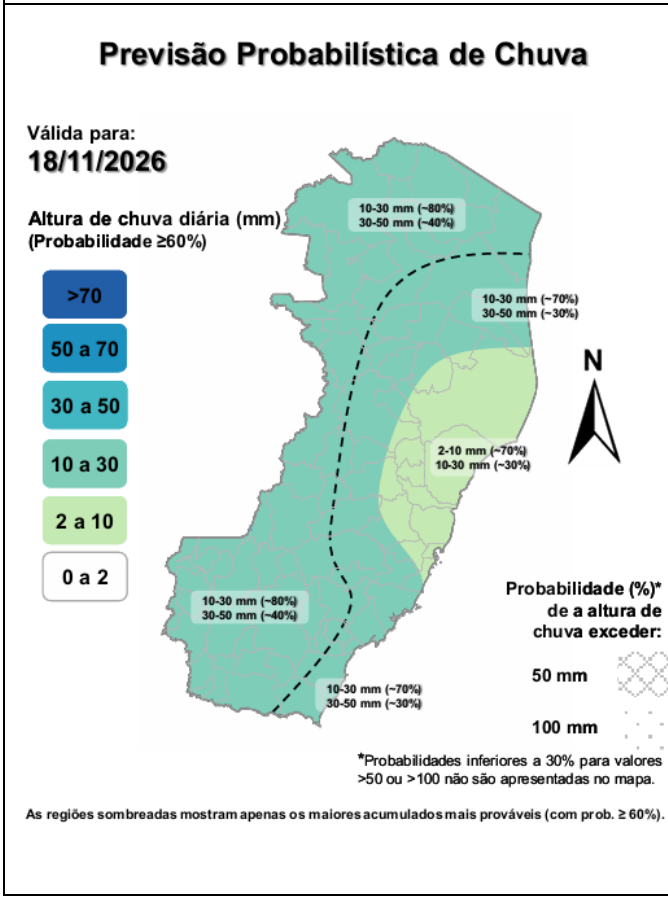

Quarta-feira (18/11/2026)

Probabilidade de até 80% para ocorrência de eventos de chuva entre 10 e 30 mm no Noroeste, Norte, Oeste, Caparaó, Sul e R. Serrana, com probabilidade de até 40% de chuvas entre 30 e 50 mm. Nas demais áreas do estado há probabilidade de 70% para ocorrência de acumulados de chuva entre 2 e 10 mm, com probabilidade de 30% para acumulados entre 10 e 30 mm.

Não há aviso de impacto ativo para o estado.

Fonte: ALERTA!

*Informações sobre condições meteorológicas extremas podem ser vistas no boletim meteorológico no site do ALERTA! (https://alerta.es.gov.br/boletim-meteorologico).

5. Previsão de Riscos Geo-Hidrológicos

<table>
<tr>
<td>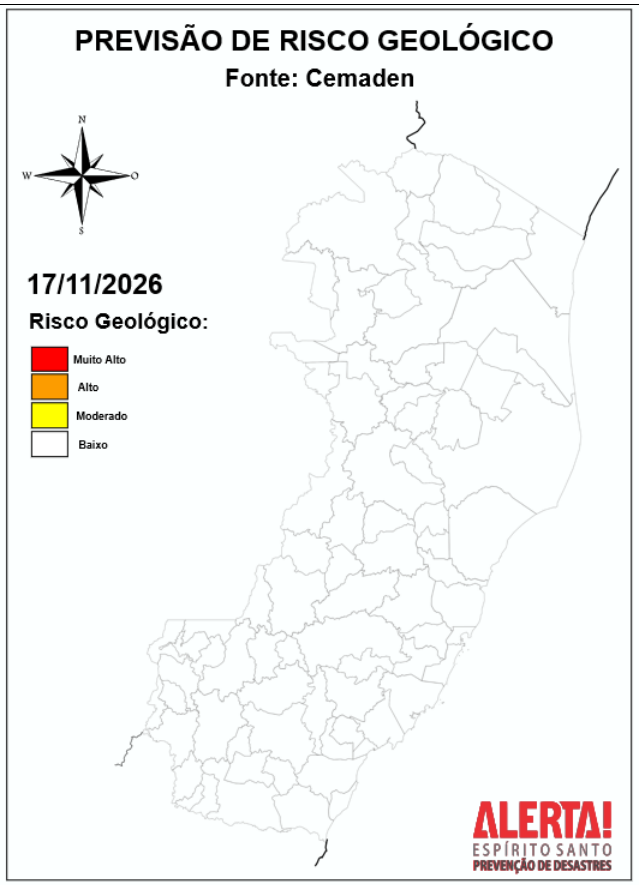
</td>
<td>Não há previsão de risco geológico para o estado.</td>
</tr>
<tr>
<td>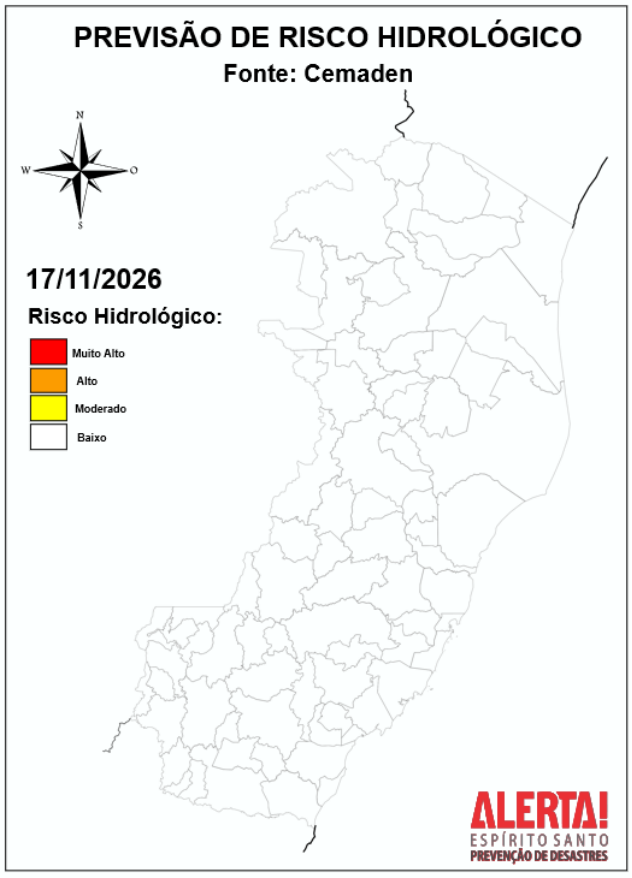
</td>
<td>Não há previsão de risco hidrológico para o estado.</td>
</tr>
</table>

Fonte: CEMADEN. Site - https://www.gov.br/cemaden/pt-br/assuntos/riscos-geo-hidrologicos/

6. Ocorrências reportadas pelos municípios:

MUNICÍPIOS	OCORRÊNCIA
Cachoeiro de Itapemirim	(16/11/2026) Chuva intensa por mais de 1 hora, alguns muros caíram e algumas lojas foram inundadas, queda de uma escadaria.
Muqui	(16/11/2026) Arvores caídas e queda de barreira na estrada do Entre Morros, equipe municipal já atuou no local e o problema foi solucionado.
Mimoso do Sul	(16/11/2026) Algumas arvores caídas que foram retiradas pela equipe municipal, e alguns pontos de alagamentos; - Queda de árvores e barreiras na ES 177 na localidade de Coqueiro. (17/11/2026) A região de Santa Eduarda, no interior de Mimoso, foi fortemente atingida por uma chuva intensa. - Na zona urbana de Mimoso não houve danos graves. Apenas duas ruas foram inundadas após a água transbordar da calha, sem prejuízos além da via pública. O rio retornou ao seu curso normal pela manhã e a situação está controlada. A equipe da Defesa Civil municipal deslocou-se para a região pela manhã para realizar levantamentos, apurar os estragos e prestar o devido atendimento à comunidade local.
Colatina	(16/11/2026) Arvore caída nas proximidades do trevo de honório Fraga. Alagamento abaixo da ponte Florentino Avidos
Anchieta	(16/11/2026) Alagamento na Praça São Pedro e queda de árvores. - Registrados alguns pontos de deslizamento de pequeno porte em áreas de encosta.
Alegre	(16/11/2026) Distrito da Vila do Café alagado, outros locais da cidade com pontos de alagamento; - Residências atingidas e alagamento no bairro Misael Barcelos e Vila Viana, Vila do Sul.
Iconha	(16/11/2026/) Registro de queda de barreiras na comunidade de Taquaral e de queda de árvores em Duas Barras sobre a rede elétrica. O rio chegou a 3.15 nas réguas de medição em mesa grande. Algumas ruas alagadas no centro da cidade e no Bairro Ilha do coco.
Apiacá	(17/11/2026) Descalçamento de ruas e alagamentos nas vias principais da cidade.
Bom Jesus do Norte	(17/11/2026) Algumas intercorrências de pontos específicos de alagamento em algumas ruas.
Ibitirama	(17/11/2026) Queda barreira ES 185 ibitirama x Celina queda de árvore. Queda de granizo Córrego Água Limpa. Algumas casas destelhadas, moradores já providenciou trocas telhado.
Guaçuí	(17/11/2026) Tromba d'água, ruas do bairro Edith Castro parcialmente alagadas, cenário já apresenta recuo das águas; - BR 482 sentido Dores do Rio Preto estava interditada por conta de enxurrada, já estabelecemos o trânsito; - BR 482 sentido São José do calçado duas barreiras caíram, já reestabelecemos; - Uma casa no acantilado entrou bastante água, sem desalojados; - Bairro Manoel Monteiro Torres, uma barreira caiu e atingiu uma residência, uma família desabrigada.

7. Pessoas afetadas por desastres

MUNICÍPIO	DESALOJADOS	DESABRIGADOS	FERIDOS	DESAPARECIDOS	ÓBITOS	ABRIGO	FONTE	DATA DE ATUALIZAÇÃO
Cachoeiro de Itapemirim	01	0	0	0	0	0	REPDEC	17/11/2026
TOTAL	**01**	**0**	**0**	**0**	**0**	**0**		

8. Ajuda Humanitária

- Sem solicitação de ajuda humanitária até o momento.

9. Postos de Comando

- Sem postos de comando ativos.

10. Decretações

- Sem Decretações até o momento.

11. Boletim Rodovias

a. Rodovias Federais

Rodovia	Observação
-	Sem alterações nas rodovias federais.
Atualizado às 11h00 de 17/11/2026 FONTE: **PRF/ES e ECO101**	

b. Rodovias Estaduais

Rodovia	Observação
-	Sem alterações nas rodovias estaduais.
Atualizado às 11h00 de 17/11/2026 Fonte: **Informações dadas e atualizadas pelo DER - Órgão responsável.**	