



BOLETIM EXTRAORDINÁRIO DA DEFESA CIVIL

Atualizado às 11h de 22 de Março de 2026

A Coordenadoria Estadual de Proteção e Defesa Civil, órgão pertencente ao Corpo de Bombeiros Militar do Estado do Espírito Santo, registra:

1. Acumulados de Chuva em 24 horas

A tabela apresenta municípios que possuem pluviômetros automáticos e que estão operantes.

Município	Prec_mm	Instituição
BOA ESPERANÇA	101.8	ANA
JAGUARÉ	68.4	CEPDEC
AFONSO CLÁUDIO	67	ANA
NOVA VENÉCIA	61.52	CEMADEN
COLATINA	61.2	ANA
SÃO MATEUS	54.8	INMET
LINHARES	47	INMET
SÃO GABRIEL DA PALHA	35.8	CEMADEN
VILA VALÉRIO	33.6	CEMADEN
MONTANHA	32.2	CEMADEN
PEDRO CANÁRIO	31.6	CEPDEC
PONTO BELO	29.6	CEMADEN
ALFREDO CHAVES	23	CEMADEN
RIO NOVO DO SUL	21.6	ANA
RIO BANANAL	19.8	CEPDEC
ECOPORANGA	18.91	CEMADEN
MANTENÓPOLIS	18.51	CEMADEN
SOORETAMA	17.6	CEMADEN
SANTA MARIA DE JETIBÁ	16.6	ANA
GOVERNADOR LINDENBERG	14.78	CEMADEN
VILA PAVÃO	14.6	CEMADEN
CACHOEIRO DE ITAPEMIRIM	14.2	CEMADEN
SÃO DOMINGOS DO NORTE	14.19	CEMADEN
ÁGUA DOCE DO NORTE	14	CEMADEN
MARILÂNDIA	12.6	CEMADEN
JERÔNIMO MONTEIRO	11.6	CEMADEN

*Os demais acumulados são inferiores a 10 mm.

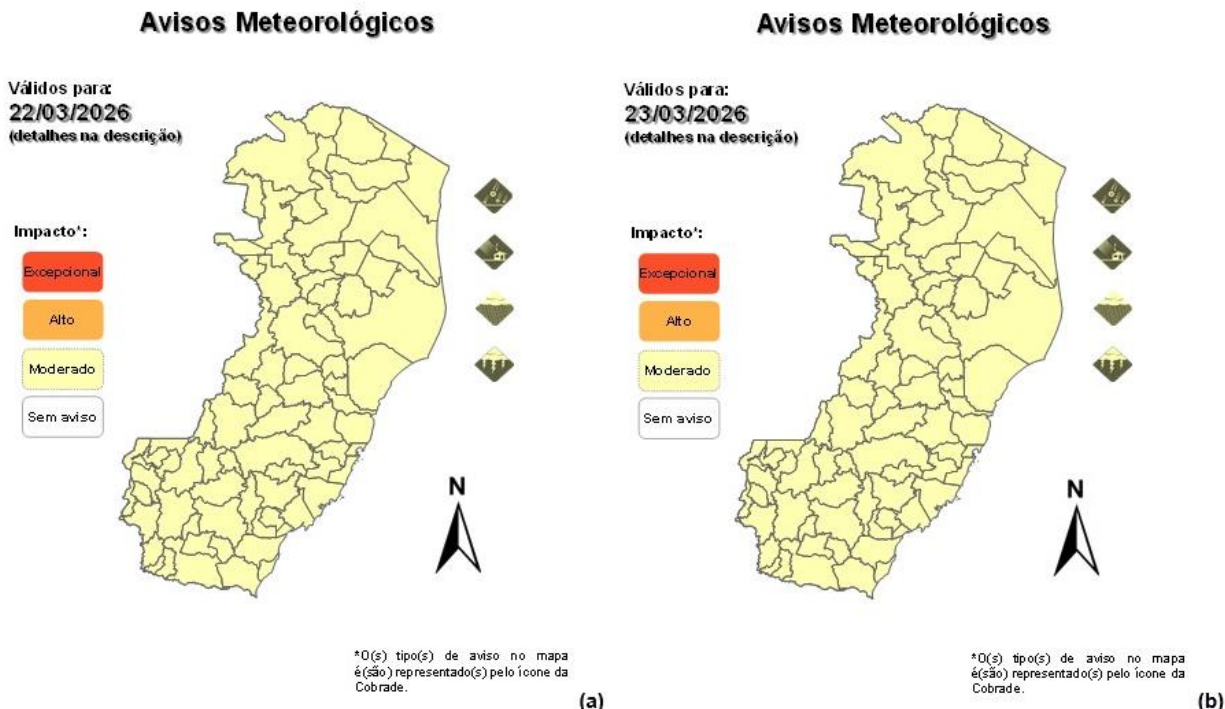


2. Alertas Vigentes

	nº Alerta	Descrição	Município	Nível
1	1610	Risco de Movimento de Massa	MARECHAL FLORIANO	Moderado
2	1611	Risco de Movimento de Massa	DOMINGOS MARTINS	Moderado
3	1612	Risco Hidrológico	MARECHAL FLORIANO	Moderado
4	1628	Risco Hidrológico	SÃO GABRIEL DA PALHA	Moderado
5	1633	Risco Hidrológico	RIO BANANAL	Moderado
6	1637	Risco de Movimento de Massa	LINHARES	Moderado
7	1639	Risco de Movimento de Massa	JAGUARÉ	Moderado
8	1641	Risco Hidrológico	JAGUARÉ	Moderado
9	1642	Risco de Movimento de Massa	NOVA VENÉCIA	Moderado

Fonte: CEMADEN

3. Avisos Meteorológicos



Validade	Tipo	Impacto	Região Afetada
22/03/2026 – Tarde e Noite	Chuvas intensas, Descargas Elétricas, Vento Intenso e Granizo	Moderado	Todo o estado.
23/03/2026 – Madrugada até a Noite	Chuvas intensas, Descargas Elétricas, Vento Intenso e Granizo	Moderado	Todo o estado



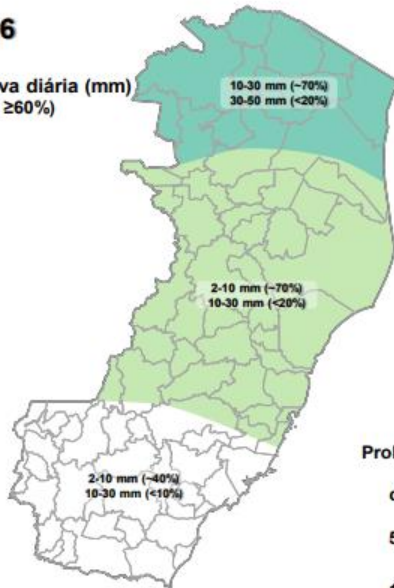
4. Previsão Meteorológica

Previsão Probabilística de Chuva

Válida para:
22/03/2026

Altura de chuva diária (mm)
(Probabilidade $\geq 60\%$)

- >70
- 50 a 70
- 30 a 50
- 10 a 30
- 2 a 10
- 0 a 2



Probabilidade (%)*
de a altura de
chuva exceder:

50 mm

100 mm

*Probabilidades inferiores a 30% para valores
>50 ou >100 não são apresentadas no mapa.

As regiões sombreadas mostram apenas os maiores acumulados mais prováveis (com prob. $\geq 60\%$).

Domingo (22/03/2026)

Probabilidade de até 70% para acumulados entre 10 e 30 mm, com prob. inferior a 20% de que as chuvas gerem acumulados entre 30 e 50 mm sobre áreas das regiões Noroeste e Norte. Nas Regiões Serrana, porção Central, Oeste e G. Vitória, há prob. de 70% para acumulados entre 2 e 10 mm e prob. inferior a 20% para acumulados entre 10 e 30 mm. Nas demais localidades, é pouco provável que chova.

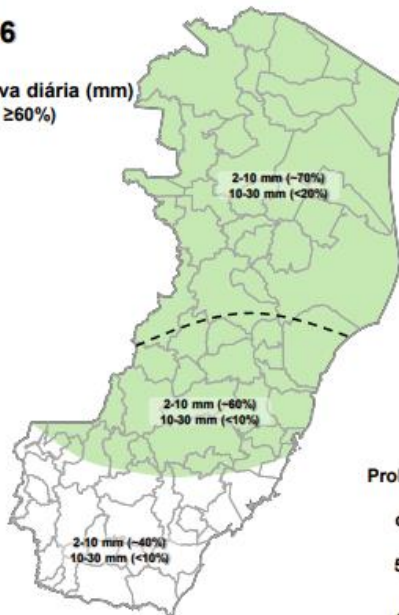
Há um aviso ativo com impacto **moderado** para o estado, devido a possibilidade de chuvas intensas, descargas elétricas, granizo e vento forte.

Previsão Probabilística de Chuva

Válida para:
23/03/2026

Altura de chuva diária (mm)
(Probabilidade $\geq 60\%$)

- >70
- 50 a 70
- 30 a 50
- 10 a 30
- 2 a 10
- 0 a 2



Probabilidade (%)*
de a altura de
chuva exceder:

50 mm

100 mm

*Probabilidades inferiores a 30% para valores
>50 ou >100 não são apresentadas no mapa.

As regiões sombreadas mostram apenas os maiores acumulados mais prováveis (com prob. $\geq 60\%$).

Segunda-feira (23/03/2026)

Probabilidade de até 70% para acumulados entre 2 e 10 mm, com prob. inferior a 20% de que as chuvas gerem acumulados entre 10 e 30 mm sobre áreas das regiões Noroeste, Norte, G. Vitória, Oeste e partes da R. Serrana. Nas demais localidades do Sul e Caparaó, a probabilidade de ocorrência de chuvas é baixa.

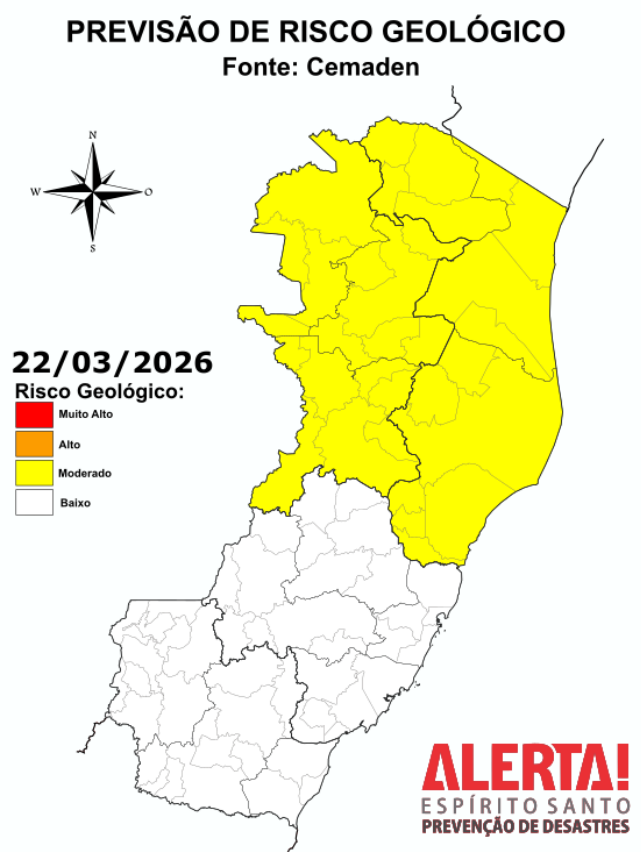
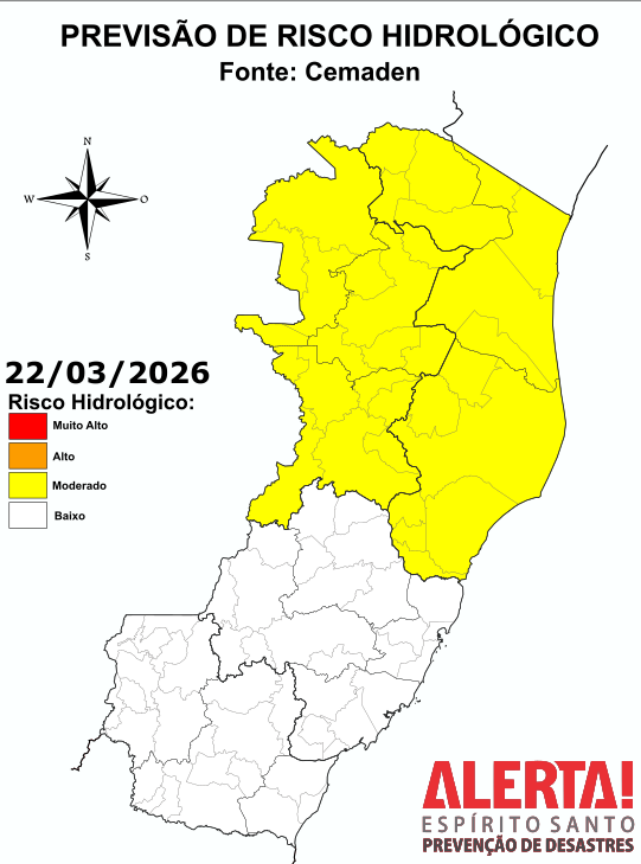
Há um aviso ativo com impacto **moderado** para o estado, devido a possibilidade de chuvas intensas, descargas elétricas, granizo e vento forte.

Fonte: ALERTA!

*Informações sobre condições meteorológicas extremas podem ser vistas no boletim meteorológico no site do ALERTA! (<https://alerta.es.gov.br/boletim-meteorologico>).



5. Previsão de Riscos Geo-Hidrológicos

<p>PREVISÃO DE RISCO GEOLÓGICO Fonte: Cemaden</p>  <p>22/03/2026 Risco Geológico:</p> <ul style="list-style-type: none">Muito AltoAltoModeradoBaixo <p>ALERTA! ESPÍRITO SANTO PREVENÇÃO DE DESASTRES</p>	<p>Considera-se MODERADA a possibilidade de ocorrência de eventos de movimento de massa nas Regiões Geográficas Intermediárias de Colatina e São Mateus (ES), devido à presença de áreas com alta suscetibilidade a estes processos e à previsão meteorológica, que indica chuva com pancadas de intensidade moderada a forte, podendo gerar altos acumulados ao longo do dia e deflagrar deslizamentos pontuais em encostas.</p>
<p>PREVISÃO DE RISCO HIDROLÓGICO Fonte: Cemaden</p>  <p>22/03/2026 Risco Hidrológico:</p> <ul style="list-style-type: none">Muito AltoAltoModeradoBaixo <p>ALERTA! ESPÍRITO SANTO PREVENÇÃO DE DESASTRES</p>	<p>Considera-se MODERADA a possibilidade de enxurradas, extravasamento de canais urbanos e alagamentos em áreas de drenagem deficiente nas Regiões Geográficas Intermediárias de Colatina e São Mateus (ES), devido à previsão de chuva de intensidade moderada a forte, que pode resultar em acumulados significativos de precipitação</p>



6. Ocorrências reportadas pelos municípios:

MUNICÍPIOS	OCORRÊNCIA
Mimoso do Sul	1. (21/03/2026) Queda de pequenos arbustos e lama na ES-177, que liga Mimoso X Muqui. A equipe responsável para conservação da via já tomou as providências para a limpeza.
Barra de São Francisco	1. (21/03/2026) Desabamento de um muro na entrada/quintal de uma residencia com danos a moradia. Rua Venancio Silva, 261, Bambe.
Presidente Kennedy	1. (21/06/2026) As comunidades de Mineirinho, Fazendinha, Monte Belo e Campinas foram atingidas por uma grande quantidade de chuva, aproximadamente 100 famílias estão desalojadas na casa de parentes.
Jaguaré	1. (21/03/2026) Uma forte chuva atingiu o municipio deixando muitos pontos de alagamento. Aproximadamente 20 residencias foram invadidas pela água no Bairro Trevisan, ao lado do Vila Romana, ainda realizando o levantamento do numero de desalojados e desabrigados.
Nova Venécia	1. (21/03/2026) Chuva forte invadiu diversas residências no Bairro Rúbia. Uma grande área localizada no "Aeroporto 2" onde se localiza um conjunto habitacional também foi alagada, 04 pessoas ficaram desalojadas e alguns danos materiais foram registrados.
Vila Pavão	1. (21/03/2026) Registro de algumas árvores caídas. Em decorrência das fortes chuvas uma grande quantidade de Terra desceu sobre a estrada Caminhos do Campo, que liga a sede ao distrito de Praça Rica. Algumas estradas vicinais também foram atingidas com muita lama. Não há registro de desabrigados ou desalojados.
Rio Bananal	1. (21/03/2026) Devido as fortes chuvas algumas estradas ficaram obstruídas juntamente com queda de árvores e barreiras. No momento(20:00hrs) a cota do Rio segue estabilizada, nenhum ponto de alagamento no centro urbano e sem registro de desabrigados ou desalojados.
Vila Velha	1. (21/03/2026) Um edificio esta com risco de desmoronamento devido a estrutura da base da garagem estar cedendo. As colunas estão estalando. Defesa Civil municipal e CBMES foram acionados, evacuaram e interditaram o local.



7. Pessoas afetadas por desastres

MUNICÍPIO	DESALOJADOS	DESABRIGADOS	FERIDOS	DESAPARECIDOS	ÓBITOS	ABRIGO	FONTE	DATA DE ATUALIZAÇÃO
Presidente Kennedy	250	0	0	0	0	0	COMPDEC	21/03/2026
Nova Venécia	4	0	0	0	0	0	COMPDEC	21/03/2026
TOTAL	254	0	0	0	0	0		

8. Ajuda Humanitária

- **Presidente Kennedy:**
 - 180 colchões
 - 180 kits lençóis
 - 180 Cobertores
 - 180 travesseiros
 - 180 kit higiene pessoal
 - 44 kit limpeza

9. Postos de Comando

- Sem postos de comando ativos.

10. Decretações

- Sem Decretações até o momento.

11. Boletim Rodovias

a. Rodovias Federais

Rodovia	Observação
-	Sem alterações nas rodovias federais

Atualizado às 10h30 de 22/03/2026
FONTE: PRF/ES e ECO101

b. Rodovias Estaduais

Rodovia	Observação
ES-137	Interdição parcial devido a lama na pista, trecho próximo ao distrito de São Roque. Rodovia que liga São Gabriel da Palha x Nova Venécia.

Atualizado às 10h30 de 22/03/2026
Fonte: **Informações dadas e atualizadas pelo DER - Órgão responsável.**