



BOLETIM EXTRAORDINÁRIO DA DEFESA CIVIL

Atualizado às 11h de 21 de Março de 2026

A Coordenadoria Estadual de Proteção e Defesa Civil, órgão pertencente ao Corpo de Bombeiros Militar do Estado do Espírito Santo, registra:

1. Acumulados de Chuva em 24 horas

A tabela apresenta municípios que possuem pluviômetros automáticos e que estão operantes.

Município	Prec_mm	Instituição
RIO BANANAL	107.2	ANA
ARACRUZ	94.2	ANA
PRESIDENTE KENNEDY	79	INMET
CONCEIÇÃO DO CASTELO	66.6	ANA
CACHOEIRO DE ITAPEMIRIM	54	ANA
MARILÂNDIA	53.6	INMET
DOMINGOS MARTINS	53	ANA
VENDA NOVA DO IMIGRANTE	51.8	INMET
RIO NOVO DO SUL	51.8	ANA
VILA PAVÃO	48.8	CEMADEN
COLATINA	47.2	ANA
GOVERNADOR LINDENBERG	45.82	CEMADEN
SÃO DOMINGOS DO NORTE	45.1	CEMADEN
CASTELO	44.6	ANA
SÃO GABRIEL DA PALHA	42.4	CEMADEN
AFONSO CLÁUDIO	42	ANA
ITAGUAÇU	41.75	CEMADEN
VILA VALÉRIO	41.6	CEMADEN
DIVINO DE SÃO LOURENÇO	39.6	CEMADEN
ITAPEMIRIM	38.6	CEPDEC
BARRA DE SÃO FRANCISCO	38.09	CEMADEN
ALEGRE	37.2	ANA
SOORETAMA	36.4	CEMADEN
ANCHIETA	36.4	ANA
LARANJA DA TERRA	36.2	ANA
BREJETUBA	35.4	CEMADEN
MIMOSO DO SUL	35.4	CEPDEC
MARECHAL FLORIANO	32.8	CEMADEN
IBITIRAMA	31	ANA
SÃO MATEUS	29.2	CEMADEN
SANTA LEOPOLDINA	28.8	ANA
LINHARES	27.6	CEMADEN

*Os demais acumulados são inferiores a 27 mm.



2. Alertas Vigentes

	nº Alerta	Descrição	Município	Nível
1	1610	Risco de Movimento de Massa	MARECHAL FLORIANO	Moderado
2	1611	Risco de Movimento de Massa	DOMINGOS MARTINS	Moderado
3	1612	Risco Hidrológico	MARECHAL FLORIANO	Moderado
4	1628	Risco Hidrológico	SÃO GABRIEL DA PALHA	Moderado
5	1633	Risco Hidrológico	RIO BANANAL	Moderado

Fonte: CEMADEN

3. Avisos Meteorológicos

Avisos Meteorológicos

Válidos para:
21/03/2026
(detalhes na descrição)

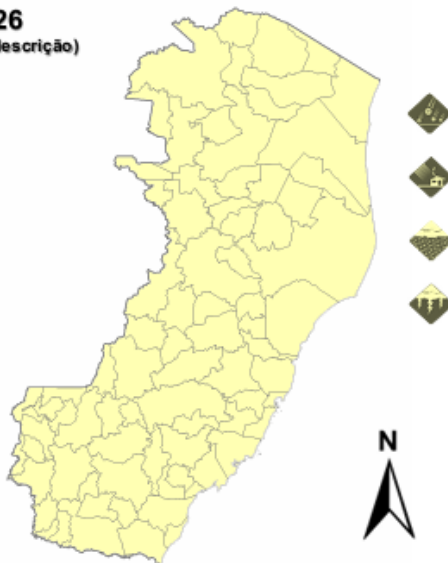
Impacto*:

Excepcional

Alto

Moderado

Sem aviso



*O(s) tipo(s) de aviso no mapa é(são) representado(s) pelo ícone da Cibrade.

(a)

Avisos Meteorológicos

Válidos para:
22/03/2026
(detalhes na descrição)

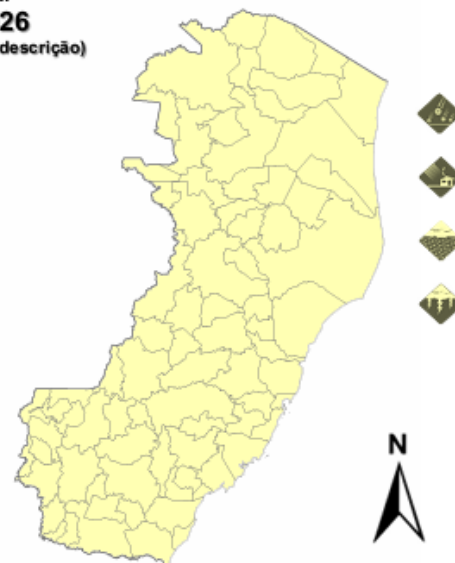
Impacto*:

Excepcional

Alto

Moderado

Sem aviso



*O(s) tipo(s) de aviso no mapa é(são) representado(s) pelo ícone da Cibrade.

(b)

Validade	Tipo	Impacto	Região Afetada
21/03/2026 – Tarde e Noite	Chuvas intensas, Descargas Elétricas, Vento Intenso e Granizo	Moderado	Todo o estado.
22/03/2026 – Madrugada até a Noite	Chuvas intensas, Descargas Elétricas, Vento Intenso e Granizo	Moderado	Todo o estado



4. Previsão de Riscos Geo-Hidrológicos

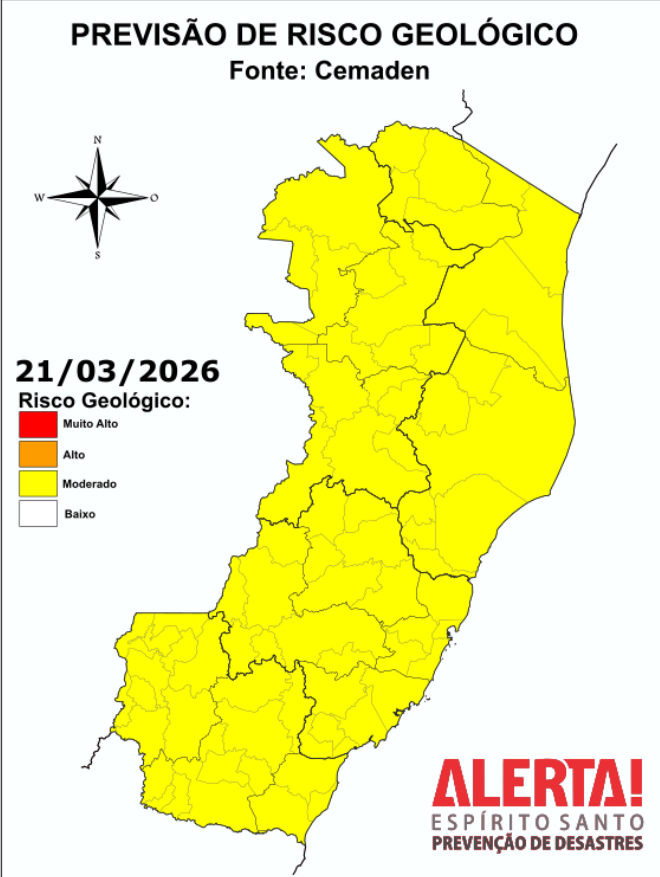
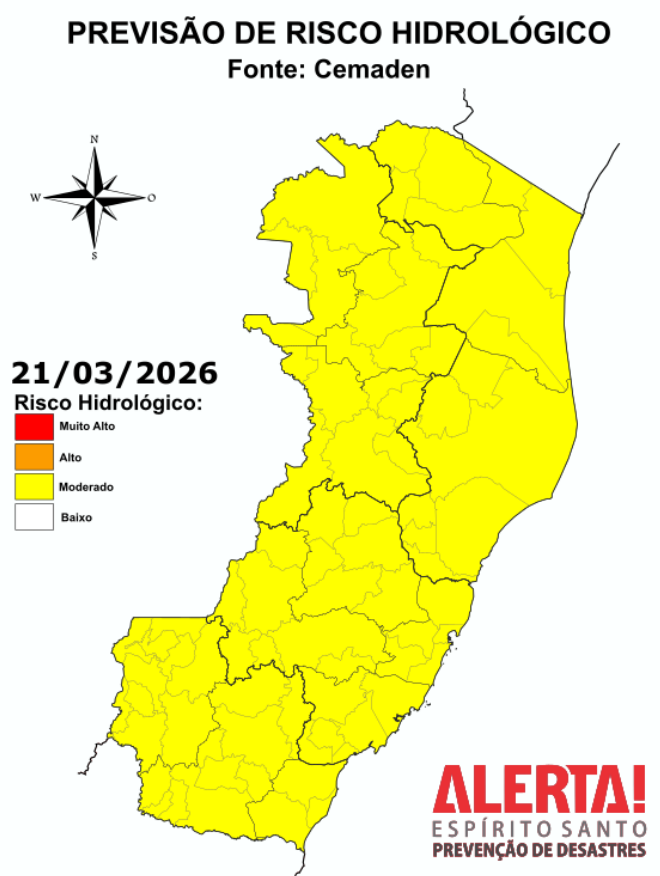
<h3>Previsão Probabilística de Chuva</h3> <p>Válida para: 21/03/2026</p> <p>Altura de chuva diária (mm) (Probabilidade $\geq 60\%$)</p> <ul style="list-style-type: none"> >70 50 a 70 30 a 50 10 a 30 2 a 10 0 a 2 	<h3>Sábado (21/03/2026)</h3> <p>Probabilidade de 70% para acumulados entre 30 e 50 mm, com prob. de 30% de que as chuvas gerem acumulados entre 50 e 70 mm sobre áreas das regiões Noroeste e Norte. Nas Regiões Serrana, porção Central, Oeste e G. Vitória, há prob. de 70% para acumulados entre 10 e 30 mm e prob. inferior a 20% para acumulados entre 30 e 50 mm. Nas regiões Sul e Caparaó, há prob. de 70% para acumulados entre 2 e 10 mm e inferior a 20% para acumulados entre 10 e 30 mm. Há um aviso ativo com impacto moderado para o estado, devido a possibilidade de chuvas intensas, descargas elétricas, granizo e vento forte.</p>
<h3>Previsão Probabilística de Chuva</h3> <p>Válida para: 22/03/2026</p> <p>Altura de chuva diária (mm) (Probabilidade $\geq 60\%$)</p> <ul style="list-style-type: none"> >70 50 a 70 30 a 50 10 a 30 2 a 10 0 a 2 	<h3>Domingo (22/03/2026)</h3> <p>Probabilidade de até 70% para acumulados entre 10 e 30 mm, com prob. inferior a 20% de que as chuvas gerem acumulados entre 30 e 50 mm sobre áreas das regiões Noroeste e Norte. Nas Regiões Serrana, porção Central, Oeste e G. Vitória, há prob. de 70% para acumulados entre 2 e 10 mm e prob. inferior a 20% para acumulados entre 10 e 30 mm. Nas demais localidades, é pouco provável que chova. Há um aviso ativo com impacto moderado para o estado, devido a possibilidade de chuvas intensas, descargas elétricas, granizo e vento forte.</p>

Fonte: ALERTA!

*Informações sobre condições meteorológicas extremas podem ser vistas no boletim meteorológico no site do ALERTA! (<https://alerta.es.gov.br/boletim-meteorologico>).



5. Previsão de Riscos Geo-Hidrológicos

<p>PREVISÃO DE RISCO GEOLÓGICO Fonte: Cemaden</p>  <p>21/03/2026 Risco Geológico:</p> <ul style="list-style-type: none">Muito AltoAltoModeradoBaixo	<p>Considera-se MODERADA a possibilidade de ocorrência de eventos de movimento de massa nas Regiões Geográficas Intermediárias de Cachoeiro de Itapemirim, Vitória, Colatina e São Mateus (ES) devido à presença de áreas com alta suscetibilidade a estes processos e à previsão meteorológica, que indica chuva com pancadas de intensidade moderada a forte, podendo gerar altos acumulados ao longo do dia e deflagrar deslizamentos pontuais em encostas.</p>
<p>PREVISÃO DE RISCO HIDROLÓGICO Fonte: Cemaden</p>  <p>21/03/2026 Risco Hidrológico:</p> <ul style="list-style-type: none">Muito AltoAltoModeradoBaixo	<p>Considera-se MODERADA a possibilidade de enxurradas, extravasamento de canais urbanos e alagamentos em áreas de drenagem deficiente em todo o estado do Espírito Santo, devido à previsão de chuva de intensidade moderada a forte, que pode resultar em acumulados significativos de precipitação.</p>



6. Ocorrências reportadas pelos municípios:

MUNICÍPIOS	OCORRÊNCIA
Marechal Floriano	<ol style="list-style-type: none">(19/03/2026) - Extravassamento do Córrego Batatal atingindo aproximadamente 30 casas, deixando essas famílias desalojadas.<ul style="list-style-type: none">- Bairro Santa Rita, uma senhora idosa ficou ilhada, aguardando mais informações das duas ocorrências.- No Centro em Santa Marta, choveu muito no rio fundo que desagua no Rio Jucu, o que vai fazer com que daqui a algumas horas possa estar alagando as ruas mais ainda.(20/03/2026) Alagamento em Santa Maria deixou 240 desalojados e 3 desabrigados, todos abrigados.<ul style="list-style-type: none">- Inundação brusca Rua Gustavo Hertel, Centro e Area Rural Distrito de Santa Maria e Distrito de Rio fundo.- Acesso na área urbana danificados e interditados.-Estradas vicinais obstruídas por deslizamentos.-Interrupção total/parcial de vias nos distritos de Rio Fundo e Santa Maria, Comprometimento da mobilidade rural devido a deslizamentos e danos em pontes;- BR 262, KM 101, Compdec Registrou que uma queda de água ao lado da BR estava transbordado com forte volume de água comprometendo a segurança do trânsito no local;- Queda de barreira e carreamento de solo na rodovia ES-477 que liga Caxixe a Forno Grande, na divisa do município com Castelo.- Pontos de alagamento nos bairros Minete e Providência , apenas no período da chuva.- A cidade esta sem comunicação, posto de Comando Movei CERD enviado para o local para reestabelecer comunicação. Fonte: COMPDEC
Domingos Martins	<ol style="list-style-type: none">(19/03/2026) Deslizamento de barreira, mas já foi solucionado pelo Secretário de interior e transporte Ademiro Dethemam.<ul style="list-style-type: none">- Córrego de Santa Izabel transbordou invadindo uma residência. O morador não saiu da residência.Fonte: COMPDEC
Venda Nova do Imigrante	<ol style="list-style-type: none">(19/03/2026) Interdição de viaduto por muito volume de água e falta de escoamento da drenagem no horário de 12h as 14h. Já está liberado. (20/03/2026) - BR 262, KM 101, Registramos que uma queda de água ao



	<p>lado da BR estava transbordado com forte volume de água comprometendo a segurança do trânsito no local.</p> <ul style="list-style-type: none"> - Distrito do Caxixe: carreamento de solo atingiu residência, quebrou uma pequena contenção de blocos no fundo de uma residência, e entrou lama na residência, pequenos danos. - Queda de barreira e carreamento de solo na rodovia ES-477 que liga Caxixe a Forno Grande, na divisa do município com Castelo
Muqui	1. (19/03/2026) Queda de barreira como interdição parcial da via que liga Muqui a Mimoso. Queda de algumas árvores também nessa mesma localidade.
Mimoso do Sul	1. (21/03/2026) Queda de pequenos arbustos e lama na ES-177, que liga Mimoso X Muqui. A equipe responsável para conservação da via já tomou as providências para a limpeza.
Barra de São Francisco	1. (21/03/2026) Desabamento de um muro na entrada/quintal de uma residência com danos a moradia. Rua Venancio Silva, 261, Bambe.
Presidente Kennedy	1. (21/06/2026) As comunidades de Mineirinho, Fazendinha, Monte Belo e Bela Vista foram atingidas por uma grande quantidade de chuva, aproximadamente 100 famílias estão desalojadas na casa de parentes.

7. Pessoas afetadas por desastres

MUNICÍPIO	DESALOJADOS	DESABRIGADOS	FERIDOS	DESAPARECIDOS	ÓBITOS	ABRIGO	FONTE	DATA DE ATUALIZAÇÃO
Marechal Floriano	320	0	0	0	0	0	COMPDEC	20/03/2026
Presidente Kennedy	250						COMPDEC	21/03/2026
TOTAL	570	0	0	0	0	0		

8. Ajuda Humanitária

- Sem ajuda humanitária solicitada.

9. Postos de Comando

- Sem postos de comando ativos.

10. Decretações

- Sem Decretações até o momento.



11. Boletim Rodovias

a. Rodovias Federais

Rodovia	Observação
-	Sem alterações nas rodovias federais
Atualizado às 10h30 de 21/03/2026 FONTE: PRF/ES e ECO101	

b. Rodovias Estaduais

Rodovia	Observação
ES-137	Interdição parcial devido a lama na pista, trecho próximo ao distrito de São Roque. Rodovia que liga São Gabriel da Palha x Nova Venécia.
Atualizado às 10h30 de 21/03/2026 Fonte: Informações dadas e atualizadas pelo DER - Órgão responsável.	