



BOLETIM EXTRAORDINÁRIO DA DEFESA CIVIL

Atualizado às 17h de 23 de janeiro de 2026

A Coordenadoria Estadual de Proteção e Defesa Civil, órgão pertencente ao Corpo de Bombeiros Militar do Estado do Espírito Santo, registra:

1. Acumulados de Chuva em 24 horas

A tabela apresenta municípios que possuem pluviômetros automáticos e que estão operantes.

MUNICÍPIO	ACUMULADO (mm)
IBITIRAMA	64
DOMINGOS MARTINS	35.8
DIVINO DE SÃO LOURENÇO	29.6
ANCHIETA	25.2
GUARAPARI	25.2
SANTA MARIA DE JETIBÁ	24.2
CONCEIÇÃO DA BARRA	23.2
ARACRUZ	22
GUAÇUÍ	20.56
CARIACICA	19.29
VILA VELHA	18.68
SERRA	18.39
MUNIZ FREIRE	18.2
AFONSO CLÁUDIO	17.6
ALEGRE	17.27
JAGUARÉ	17
IBIRAÇU	16.6
MIMOSO DO SUL	16.4
JERÔNIMO MONTEIRO	16.2
SÃO MATEUS	13.2
ALFREDO CHAVES	12
SÃO GABRIEL DA PALHA	11.8
COLATINA	11.8
SANTA LEOPOLDINA	11.2
MARECHAL FLORIANO	10.8

*Os demais acumulados são inferiores a 10 mm.



2. Alertas Vigentes

	nº Alerta	Descrição	Município	Nível	Fonte	Início
1	325	Risco Hidrológico	COLATINA	Alto	CEMADEN	20/01/2026
2	329	Risco Hidrológico	LINHARES	Alto	CEMADEN	20/01/2026
3	359	Risco de Movimento de Massa	ARACRUZ	Alto	CEMADEN	21/01/2026
4	360	Risco de Movimento de Massa	SERRA	Alto	CEMADEN	21/01/2026
5	368	Risco de Movimento de Massa	IBITIRAMA	Alto	CEMADEN	21/01/2026
6	403	Risco de Movimento de Massa	CARIACICA	Alto	CEMADEN	21/01/2026
7	417	Risco Hidrológico	CACHOEIRO DE ITAPEMIRIM	Alto	CEMADEN	22/01/2026
8	339	Risco de Movimento de Massa	CASTELO	Moderado	CEMADEN	20/01/2026
9	340	Risco de Movimento de Massa	BREJETUBA	Moderado	CEMADEN	20/01/2026
10	349	Risco de Movimento de Massa	AFONSO CLÁUDIO	Moderado	CEMADEN	20/01/2026
11	361	Risco de Movimento de Massa	RIO BANANAL	Moderado	CEMADEN	21/01/2026
12	362	Risco Hidrológico	RIO BANANAL	Moderado	CEMADEN	21/01/2026
13	363	Risco de Movimento de Massa	GOVERNADOR LINDENBERG	Moderado	CEMADEN	21/01/2026
14	364	Risco de Movimento de Massa	VITÓRIA	Moderado	CEMADEN	21/01/2026
15	365	Risco de Movimento de Massa	VILA VELHA	Moderado	CEMADEN	21/01/2026
16	369	Risco de Movimento de Massa	IÚNA	Moderado	CEMADEN	21/01/2026
17	370	Risco de Movimento de Massa	IRUPI	Moderado	CEMADEN	21/01/2026
18	371	Risco de Movimento de Massa	ALFREDO CHAVES	Moderado	CEMADEN	21/01/2026
19	375	Risco de Movimento de Massa	MARILÂNDIA	Moderado	CEMADEN	21/01/2026
20	376	Risco de Movimento de Massa	PIÚMA	Moderado	CEMADEN	21/01/2026
21	384	Risco de Movimento de Massa	LINHARES	Moderado	CEMADEN	21/01/2026
22	385	Risco Hidrológico	GOVERNADOR LINDENBERG	Moderado	CEMADEN	21/01/2026
23	404	Risco de Movimento de Massa	COLATINA	Moderado	CEMADEN	21/01/2026
24	452	Risco de Movimento de Massa	PEDRO CANÁRIO	Moderado	CEMADEN	22/01/2026

Fonte: CEMADEN



3. Avisos Meteorológicos

Avisos Meteorológicos

Válidos para:
23/01/2026
(detalhes na descrição)

Impacto*:



*O(s) tipo(s) de aviso no mapa
é(são) representado(s) pelo ícone da
Cobrade.

(a)

Avisos Meteorológicos

Válidos para:
24/01/2026
(detalhes na descrição)

Impacto*:



*O(s) tipo(s) de aviso no mapa
é(são) representado(s) pelo ícone da
Cobrade.

(b)

Validade	Tipo	Impacto	Região Afetada
23/01/2026 (tarde até a noite)	Chuvas intensas e Raios.	Alto	Oeste, Caparaó, R. Serrana e Sul.
23/01/2026 (tarde até a noite)	Chuvas intensas e Raios.	Moderado	Grande Vitória, R. Serrana, Norte e Noroeste
24/01/2026 (madrugada até a noite)	Chuvas intensas e Raios.	Moderado	Oeste, Caparaó, R. Serrana e Sul.



4. Previsão Meteorológica

Previsão Probabilística de Chuva

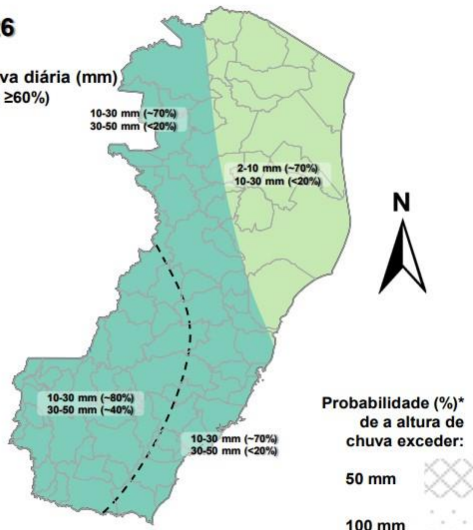
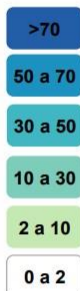
Válida para:

23/01/2026

(tarde/noite)

Altura de chuva diária (mm)

(Probabilidade $\geq 60\%$)



As regiões sombreadas mostram apenas os maiores acumulados mais prováveis (com prob. $\geq 60\%$).

(a)

Sexta-feira (23/01/2026)

Probabilidade de até 80% para acumulados entre 10 e 30 mm, com prob. de até 40% de acumulados entre 30 e 50 mm nas regiões Sul, Caparaó, G. Vitória, R. Serrana, Oeste e Noroeste. Entre o Noroeste e o Norte, prob. de 70% para chuva entre 2 e 10 mm, com prob. inferior a 20% para acumulados entre 10 e 30 mm.

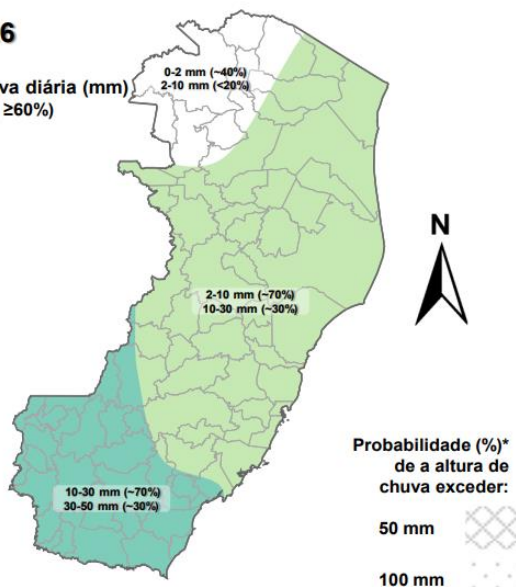
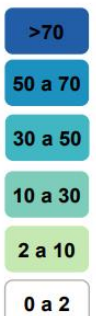
Previsão Probabilística de Chuva

Válida para:

24/01/2026

Altura de chuva diária (mm)

(Probabilidade $\geq 60\%$)



As regiões sombreadas mostram apenas os maiores acumulados mais prováveis (com prob. $\geq 60\%$).

Sábado (24/01/2026)

Probabilidade de 70% para acumulados entre 10 e 30 mm no Sul e Caparaó, com prob. de 30% para ocorrência de chuvas com acumulados entre 30 e 50 mm. Nas regiões Oeste, Central, Serrana, G. Vitória, Norte e parte do Noroeste, prob. de 70% de chuvas entre 2 e 10 mm, com prob. de até 30% de chuvas entre 10 e 30 mm. Nas demais localidades, é pouco provável que chova.

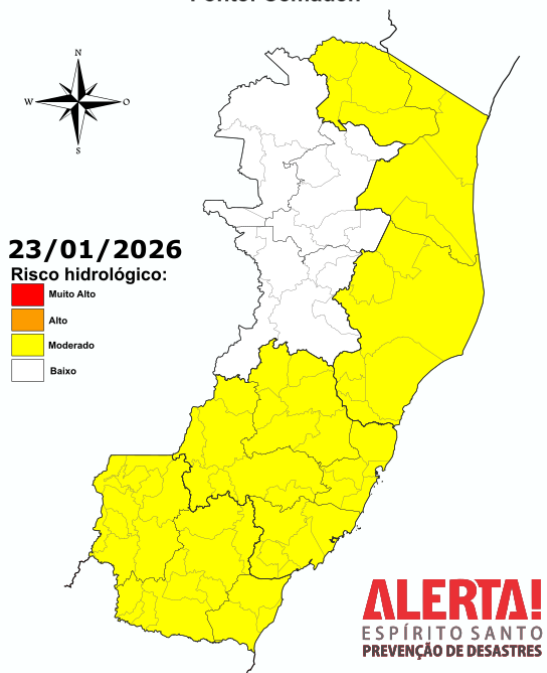
Fonte: ALERTA!

*Informações sobre condições meteorológicas extremas podem ser vistas no boletim meteorológico no site do ALERTA! (<https://alerta.es.gov.br/boletim-meteorologico>).

5. Previsão de Riscos Geo-Hidrológicos

PREVISÃO DE RISCO HIDROLÓGICO

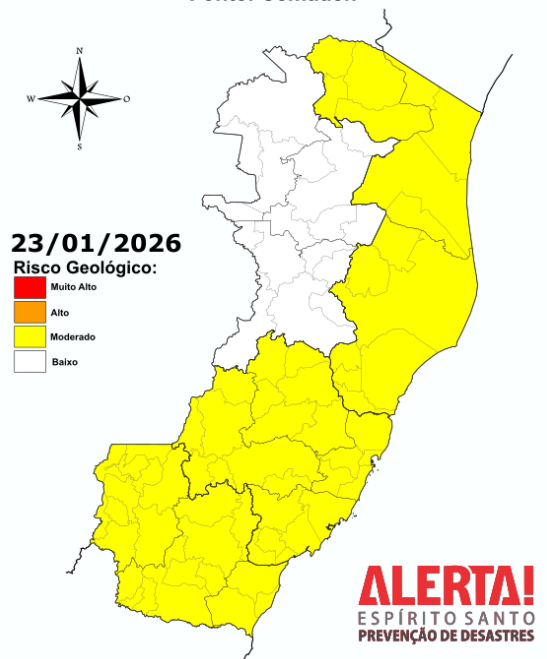
Fonte: Cemaden



Considera-se **MODERADA** a possibilidade de ocorrências de enxurradas urbanas, extravasamento de córregos e alagamentos em áreas rebaixadas com drenagem deficiente nas Regiões Geográficas Intermediárias de Cachoeiro do Itapemirim, São Mateus e Vitória (ES); devido aos acumulados de chuva já registrados nas últimas 48 horas e à previsão de pancadas de chuva isoladas, que podem ser de intensidade moderada a forte.

PREVISÃO DE RISCO GEOLÓGICO

Fonte: Cemaden



Considera-se **MODERADA** a probabilidade de ocorrência de eventos de movimentos de massa nas Regiões Geográficas Intermediárias Cachoeiro do Itapemirim, Vitória e São Mateus (ES), devido à presença de áreas com alta suscetibilidade a estes processos, aos acumulados já registrados, e à previsão de pancadas de chuva, que podem ser de forte intensidade localmente, e deflagrar deslizamentos pontuais dentro da região que representa este nível de risco, em áreas urbanas ou à margem de rodovias.



6. Ocorrências reportadas pelos municípios:

Apiacá	<p>1. (19/01/2026) Queda de rede elétrica no dia 18/01 às 16hs na R. Projetada dois, n 58 - Povoado Santa Isabel - Bom Jesus do Itababoana.</p> <p>Fonte: Compdec.</p>
Alegre	<p>1. (21/01/2026) Deslizamento de terra na BR 482 em Alegre, sem feridos.</p> <p>Via Continua interditada.</p> <p>Fonte: Compdec</p>
Alfredo Chaves	<p>1. (20/01/2026) Queda de árvore.</p>
Aracruz	<p>1. (21/01/2026) Queda de árvores.</p> <p>2. (22/01/2026) Quedas de árvores, nível dos rios abaixo da cota de inundação , na localidade de Guaraná o rio Araraquara está acima da cota de inundação, estradas rurais com dificuldade de trânsito.</p> <p>Fonte: Compdec</p>
Boa Esperança	<p>1. (19/01/2026) Queda de árvores no Km 20 no distrito de Boa Esperança.</p> <p>Via desinterditada.</p> <p>Fonte: Compdec.</p>
Castelo	<p>1. (19/01/2026) Chuva forte provocou diversos pontos de alagamento no centro e no Bairro Independência. Alguns imóveis comerciais parcialmente atingidos, um imóvel residencial atingido com lama de corte de terreno irregular, família na casa de parentes.</p> <p>Fonte: Compdec.</p>
Colatina	<p>1. (21/01/2026) Alagamentos em alguns pontos Bairro Carlos G Naumann e Centro;</p> <p>2. (21/01/2026) Queda de árvore rodovia Colatina x Linhares – Resolvidos;</p> <p>3. (21/01/2026) 02 pontos de Alagamento no bairro Novo Horizonte;</p> <p>4. (21/01/2026) Uma casa com rachaduras interditada no bairro Nossa Sra Aparecida. 10 pessoas desalojadas.</p> <p>5. (22/01/2026) Deslizamento de terra, trânsito em meia pista na Av. das Nações, bairro Colatina Velha.</p> <p>6. (23/01/2026) Deslizamento de terra em residência, bairro Maria das Graças.</p> <p>Fonte: Compdec.</p>
Domingos Martins	<p>1. (20/01/2026) Em Domingos Martins houve um deslizamento onde um eucalipto de porte médio atingiu a varanda de uma residência causando danos que serão avaliados por uma equipe de engenharia, foi proporcionado uma primeira assistência que incluiu a limpeza da via e dos escombros da varanda.</p> <p>Fonte: Compdec.</p>



Ecoporanga	<ol style="list-style-type: none">1. (20/01/2026) Deslizamento de terra no bairro Vila Nova, sem vítimas. Fonte: Compdec
Fundão	<ol style="list-style-type: none">1. (21/01/2026) Quedas de árvores. Rio na sede do município próximo da cota de inundação; FONTE: Compdec
Ibitirama	<ol style="list-style-type: none">1. (22/01/2026) Duas ocorrência de queda de barreira na Es Geraldo Gomes de Carvalho. IBITIRAMA x Santa Marta. FONTE: Compdec
Ibiraçu	<ol style="list-style-type: none">1. (21/01/2026) (21/01/2026) Áreas Rurais de Palmeiras e Santo Antônio estão isoladas por conta do nível do Rio, vias rurais com muita dificuldade de trânsito, quedas de árvores em diversas localidades, No bairro Guatemala escorregamento de talude (a COMPDEC instalou lonas).2. (21/01/2026) A localidade de Valadamalfei está sem energia por conta da queda de uma árvore sobre rede elétrica, o Centro de Ibiraçu também tem ruas sem energia por conta da queda de uma árvore na rede elétrica (ambos aguardando serviço da EDP).3. (21/01/2026) o Rio em Pedro Palácios ultrapassou a cota de inundação e trouxe alagamento na via. Fonte: Compdec
Iconha	<ol style="list-style-type: none">1. (21/01/2026) Rolamento de bloco rochoso interditou parcialmente a rodovia Jorge Féres.2. (21/01/2026) Rolamento de Bloco Rochoso na Rodovia ES-375 (Rodovia Estadual) que liga Iconha a Vargem Alta (a Via ficou Interditada em um dos sentidos). Fonte: Compdec
Irupi	<ol style="list-style-type: none">1. (21/01/2026) Deslizamento de massa na rua Floriano Soares. Sem vítimas, o local já estava isolado.2. (21/01/2026) Ocorrência de fissura na Rodovia ES-379 depois do distrito de Santa Cruz, engenheiros foram enviados ao local para analisar a área e interditar parte da via. A Rodovia ES-379 foi parcialmente interditada entre o distrito de Santa Cruz e a localidade de Boas Novas. Fonte: Compdec
João Neiva	<ol style="list-style-type: none">1. (21/01/2026) Deslizamento de encostas.2. (22/01/2026) Área Rural com vias apresentando muito atoleiro (localidade rural de Barra do Triunfo está "ilhada"), quedas de árvores, nível do rio abaixo da cota de inundação na sede do município 2 escolas de ensino fundamental afetadas.3. (22/01/2026) Escorregamento de talude no Centro e no Bairro Monte Líbano, ocasionando obstrução parcial de vias (instalação de lonas e



	<p>monitoramento).</p> <p>Fonte: Compdec</p>
Laranja da Terra	<p>1. (19/01/2026) Queda de árvore comunidade do arrependido, três km de laranja da terra, sentindo Afonso Cláudio.</p> <p>Fonte: Compdec.</p>
Linhares	<p>1. (21/01/2026) Árvore caída na estrada de Jataípeba;</p> <p>2. (21/01/2026) Alagamentos de ruas nos bairros Interlagos e Três Barras;</p> <p>3. (21/01/2026) Deslizamento de encosta Bairro Shell</p> <p>4. (21/01/2026) 7 pessoas desalojadas no bairro Santa Cruz e 01 Pessoa no bairro Palmital;</p> <p>5. (21/01/2026) Alagamento na localidade de Bebedouro, Palhal e Rio Quartel. 20 pessoas desabrigadas no bairro Rio Quartel.</p> <p>6. (21/01/2026) Rua Dois Farias em Guaxe alagada;</p> <p>7. (21/01/2026) Desabamento parcial de imóvel na Rua Montanha, 236, bairro Novo Horizonte.</p> <p>8. (23/01/2026) Deslizamento de talude no distrito de São Rafael.</p> <p>Fonte: Compdec.</p>
Marataízes	<p>1. (20/01/2026) A parte superior da casa (teto) despencou, bairro Cidade Nova, deixando duas pessoas feridas, eles vão se mudar do imóvel.</p> <p>Fonte: Compdec</p>
Marilândia	<p>1. (20/01/2026) Deslizamento de terra em estradas rurais nas localidades de Córrego Pastinho, Córrego Taquarussu, Córrego Brejal.</p> <p>Fonte: Compdec.</p>
Nova Venécia	<p>1. (19/01/2026) Queda de árvore na praça do Bradesco.</p> <p>Fonte: Compdec.</p>
Rio Bananal	<p>1. (21/01/2026) Casa em Lagoa Jesuína, nas proximidades da Lagoa Juparana (19°13'40.5"S 40°11'59.4"W) foi destruída por um deslizamento. Duas pessoas foram encaminhadas para o hospital e uma criança ficou presa aos escombros.</p> <p>Fonte: Compdec</p>
Rio Novo do Sul	<p>1. (20/01/2026) Um poste caiu na estrada do Meio, em Rio Novo do Sul, equipe da defesa civil esteve no local, abriu chamado junto a EDP e isolou a área.</p> <p>Fonte: Compdec</p>
Santa Teresa	<p>1. (21/01/2026) Quedas de árvores e vias rurais com problema de trânsito principais vias com problema: Alto Várzea Alegre, 25 de Julho, Goiapabaçu e outras.</p> <p>Fonte: Compdec</p>



Vila Velha	<ol style="list-style-type: none">1. (20/01/2026) Vendaval provocou queda de cinco postes, árvores derrubadas e alagamentos na Rua Marinheiro Popaye em Ilha da Conceição, várias famílias ficaram sem energia elétrica. Fonte: Compdec
Vitória	<ol style="list-style-type: none">1. (21/01/2026) Queda de árvore na em cima de dois veículos na Rua Constante Sodré, s/nº, Bairro Santa Lúcia, Vitória. Uma vítima já foi retirada do veículo sem ferimentos e a outra está aguardando a EDP para desligamento da rede elétrica. Fonte: CBMES
São Gabriel da Palha	<ol style="list-style-type: none">1. (22/01/2026) Queda de árvore em pista
Barra de São Francisco	<ol style="list-style-type: none">1. (22/01/2026) Queda de árvore em pista
Ibatiba	<ol style="list-style-type: none">1. (22/01/2026) Deslizamento em pista
Viana	<ol style="list-style-type: none">1. (21/01/2026) Destelhamento de telhado em residência localizada no bairro2. Vale do Sol, em decorrência de chuvas intensas associadas a ventos fortes.3. Interdição de imóvel no bairro Bom Pastor, devido a risco iminente de colapso do telhado;4. Vistoria técnica realizada no bairro Marcílio de Noronha em residência atingida por caminhão;5. Deslizamento de terra no bairro Areinha, provocado por chuvas intensas, ocorrido em 21 de janeiro de 2026;6. Queda de árvore sobre poste no bairro Universal;7. Vistoria técnica no bairro Marcílio de Noronha em residência que apresentou rachaduras estruturais;8. Atendimento à população em áreas com risco de queda de árvores nos bairros Areinha e Primavera;9. Deslizamento de encosta, acompanhado de queda de árvore, no bairro Primavera.10. Novo registro de deslizamento de terra no bairro Areinha, em decorrência das chuvas ocorridas em 21 de janeiro de 2026;11. Monitoramento das áreas de risco nos bairros Bom Pastor e Areinha.
Cariacica	<ol style="list-style-type: none">1. (22/01/2026) Destelhamento de residência em: Itacibá (orientado a recolocação de telhas), Bandeirantes (orientado a recolocação de telhas).2. Risco de queda de muro em: Sotema (Área Interditada), Novo Brasil (Área Interditada), Nova Valverde (Encaminhado a secretaria de obras), Santa Cecília (Orientado o município), Sotema (Área Interditada).3. Queda de muro em: São Francisco (Município orientado), Itaquiri (Município orientado), Castelo Branco (Área Interditada).4. Risco estrutural em residência: Alto Lage (Município orientado), Nova Valverde (Município orientado), Santa Cecília (Município orientado).5. Queda de árvore em: Alto Lage (orientado o corte particular), Vale Esperança (árvore cortada), Bela Aurora (árvore cortada).6. Deslizamento de talude: Bela Sotema (Área Interditada), Flexal 1 (área monitorada), Jardim Botânico (Área monitorada), Rio Branco (Área monitorada), Padre Gabriel (Município orientado), Oriente (Município orientado), Nova Valverde (Município orientado), Retiro Saudoso (Município orientado).



7. Pessoas afetadas por desastres

MUNICÍPIO	DESALOJADOS	DESABRIGADOS	FERIDOS	DESAPARECIDOS	ÓBITOS	ABRIGO	FONTE
MARATAÍZES	0	0	2	0	0		COMPDEC
RIO BANANAL	2	0	0	0	1		COMPDEC
SOORETAMA	17	13	0	0	0		COMPDEC
LINHARES	109	10	0	0	0	EMEF Angelo Recla: 04 pessoas Casa de Acolhida: 06 pessoas	COMPDEC
COLATINA	11	0	0	0	0		COMPDEC
MONTANHA	3	0	0	0	0		COMPDEC
VENDA NOVA DO IMIGRANTE	0	0	0	0	0		COMPDEC
IRUPI	2	0	0	0	0		COMPDEC
TOTAL	144	23	2	0	1		

8. Ajuda Humanitária

Sooretama:

- Cesta Básica: 23
- Kit Higiene: 30
- Kit Limpeza: 23
- Colchão: 76
- Jogo de Lençol: 76
- Cobertor: 76
- Travesseiro: 76

9. Postos de Comando

- Sem postos de comando ativos.

10. Decretações

- Sem Decretações até o momento.

11. Boletim Rodovias

a. Rodovias Federais

Rodovia	Observação
-	Sem alterações nas rodovias federais
Atualizado às 16h45 de 23/01/2026 FONTE: PRF/ES e ECO101	



b. Rodovias Estaduais

Rodovia	Observação
ES-379	A Rodovia ES-379 foi parcialmente interditada entre o distrito de Santa Cruz e a localidade de Boas Novas, devido a uma fissura que surgiu na pista.
ES-181	ES-181 (Alegre x Muniz Freire) com interdição parcial em função de um deslizamento de rochas. DER ciente.
ES-010	A ES-010, Estrada de Urussuquara, em São Mateus sofreu um rompimento por erosão, interdição total. Equipe acionada para avaliar e tomar as providências.
Atualizado às 16h45 de 23/01/2026 Fonte: Informações dadas e atualizadas pelo DER - Órgão responsável.	