



BOLETIM EXTRAORDINÁRIO DA DEFESA CIVIL

Atualizado às 11h de 21 de janeiro de 2026

A Coordenadoria Estadual de Proteção e Defesa Civil, órgão pertencente ao Corpo de Bombeiros Militar do Estado do Espírito Santo, registra:

1. Acumulados de Chuva em 24 horas

A tabela apresenta municípios que possuem pluviômetros automáticos e que estão operantes.

SOORETAMA	194
LINHARES	168.6
ARACRUZ	137.29
DIVINO DE SÃO LOURENÇO	111.8
RIO BANANAL	110
SÃO GABRIEL DA PALHA	109.6
ICONHA	106.6
SERRA	105.92
GOVERNADOR LINDENBERG	97.88
VILA VELHA	94.8
JAGUARÉ	91.4
VENDA NOVA DO IMIGRANTE	89
ALFREDO CHAVES	81.4
VIANA	81
VITÓRIA	76.64
VILA VALÉRIO	75.6
JOÃO NEIVA	74.6
PANCAS	72
PIÚMA	70.2
CASTELO	64
BOA ESPERANÇA	63.6
IBATIBA	63.2
NOVA VENÉCIA	61.25
RIO NOVO DO SUL	61.2
MARILÂNDIA	59
GUARAPARI	58.4
FUNDÃO	57.2
MONTANHA	56
CARIACICA	53.69
IÚNA	52.8
BREJETUBA	51
MARECHAL FLORIANO	49.2
COLATINA	48.68
VILA PAVÃO	46.4



DOMINGOS MARTINS	45.92
ANCHIETA	45.6
MIMOSO DO SUL	45.4
ALTO RIO NOVO	42.8
SÃO ROQUE DO CANAÃ	41.4
MUNIZ FREIRE	41.4
ALEGRE	38.4
CACHOEIRO DE ITAPEMIRIM	35.78
ITAGUAÇU	35.07
GUAÇUÍ	34.86
SÃO DOMINGOS DO NORTE	34.51
AFONSO CLÁUDIO	33.6

*Os demais acumulados são inferiores a 30 mm.

2. Alertas Vigentes

	nº Alerta	Descrição	Município	Nível	Fonte	Início
1	325	Risco Hidrológico	COLATINA	Alto	CEMADEN	20/01/2026
2	329	Risco Hidrológico	LINHARES	Alto	CEMADEN	20/01/2026
12	360	Risco de Movimento de Massa	SERRA	Alto	CEMADEN	21/01/2026
3	332	Risco Hidrológico	PRESIDENTE KENNEDY	Moderado	CEMADEN	20/01/2026
4	337	Risco Hidrológico	ALEGRE	Moderado	CEMADEN	20/01/2026
5	339	Risco de Movimento de Massa	CASTELO	Moderado	CEMADEN	20/01/2026
6	340	Risco de Movimento de Massa	BREJETUBA	Moderado	CEMADEN	20/01/2026
7	349	Risco de Movimento de Massa	AFONSO CLÁUDIO	Moderado	CEMADEN	20/01/2026
8	354	Risco Hidrológico	VILA VELHA	Moderado	CEMADEN	20/01/2026
9	355	Risco Hidrológico	VITÓRIA	Moderado	CEMADEN	20/01/2026
10	356	Risco Hidrológico	SERRA	Moderado	CEMADEN	20/01/2026
11	358	Risco Hidrológico	ARACRUZ	Moderado	CEMADEN	21/01/2026
13	361	Risco de Movimento de Massa	RIO BANANAL	Moderado	CEMADEN	21/01/2026
14	362	Risco Hidrológico	RIO BANANAL	Moderado	CEMADEN	21/01/2026
15	363	Risco de Movimento de Massa	GOVERNADOR LINDENBERG	Moderado	CEMADEN	21/01/2026
16	364	Risco de Movimento de Massa	VITÓRIA	Moderado	CEMADEN	21/01/2026
17	365	Risco de Movimento de Massa	VILA VELHA	Moderado	CEMADEN	21/01/2026
18	368	Risco de Movimento de Massa	IBITIRAMA	Moderado	CEMADEN	21/01/2026
19	369	Risco de Movimento de Massa	IÚNA	Moderado	CEMADEN	21/01/2026
20	370	Risco de Movimento de Massa	IRUPI	Moderado	CEMADEN	21/01/2026

Fonte: CEMADEN



3. Avisos Meteorológicos

Válidos para:
21/01/2026
(detalhes na descrição)

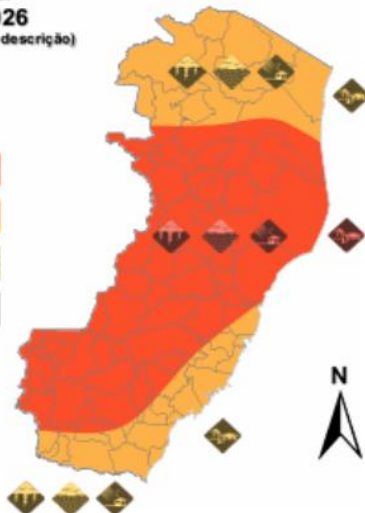
Impacto*:

Excepcional

Alto

Moderado

Sem aviso



*O(s) tipo(s) de aviso no mapa é(são) representado(s) pelo ícone da Cobrade.

(a)

Válidos para:
22-23/01/2026
(detalhes na descrição)

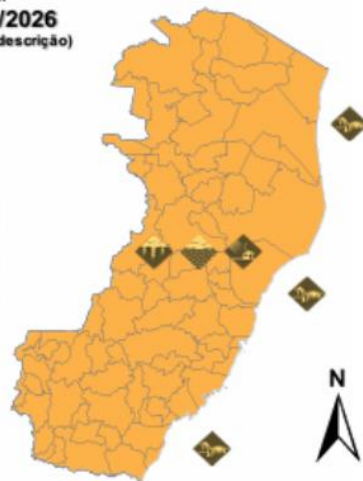
Impacto*:

Excepcional

Alto

Moderado

Sem aviso



*O(s) tipo(s) de aviso no mapa é(são) representado(s) pelo ícone da Cobrade.

(b)

Validade	Tipo	Impacto	Região Afetada
21/01/2026 (tarde até a noite)	Chuvas intensas, raios, Rajadas de vento e Vento Costeiro	Alto	Sul, G. Vitória, Norte e Noroeste.
21/01/2026 (tarde até a noite)	Chuvas intensas, raios, Rajadas de vento e Vento Costeiro	Excepcional	Oeste, Caparaó, R. Serrana, Sul e porção Central do estado.
22/01/2026 (madrugada até a noite) 23/01/2026 (madrugada até a noite)	Chuvas intensas, raios, Rajadas de vento e Vento Costeiro	Alto	Todo o estado



4. Previsão Meteorológica

Previsão Probabilística de Chuva

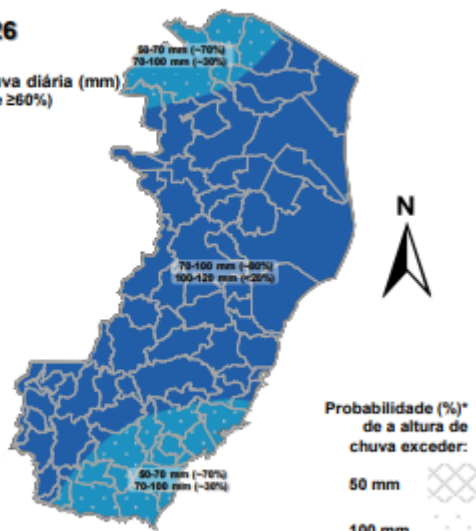
Válida para:

21/01/2026

(tarde/noite)

Altura de chuva diária (mm)
(Probabilidade $\geq 60\%$)

- >70
- 50 a 70
- 30 a 50
- 10 a 30
- 2 a 10
- 0 a 2



*Probabilidades inferiores a 30% para valores >50 ou >100 não são apresentadas no mapa.

As regiões sombreadas mostram apenas os maiores acumulados mais prováveis (com prob. $\geq 60\%$).

Quarta-feira (21/01/2026)

Probabilidade de até 80% de chuvas para acumulados acima 70 mm nas regiões do Caparaó, Serrana, Oeste, Central, G. Vitória, Norte e parte das regiões central Sul e Noroeste do estado. com prob. inferior a 20% para chuvas entre 100 e 120 mm. Nas demais partes das regiões Noroeste e litoral Sul a prob. é de 70% para ocorrência de chuvas com acumulado entre 50 e 70 mm, com prob. de até 30% para acumulados entre 70 e 100 mm.

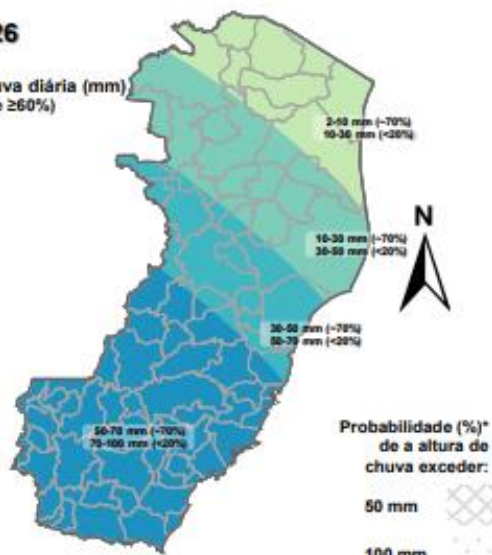
Previsão Probabilística de Chuva

Válida para:

22/01/2026

Altura de chuva diária (mm)
(Probabilidade $\geq 60\%$)

- >70
- 50 a 70
- 30 a 50
- 10 a 30
- 2 a 10
- 0 a 2



*Probabilidades inferiores a 30% para valores >50 ou >100 não são apresentadas no mapa.

As regiões sombreadas mostram apenas os maiores acumulados mais prováveis (com prob. $\geq 60\%$).

Quinta-feira (22/01/2026)

Probabilidade de 70% para acumulados entre 50 e 70 mm no centro-sul, com prob. inferior a 20% para acumulados entre 70 e 100 mm. Na faixa central do estado, prob de até 70% para acumulados entre 30 e 50 mm, com prob. inferior a 20% de acumulados entre 50 e 70 mm. Entre o Noroeste e o Norte, prob. de 70% para chuva entre 10 e 30 mm, com prob. inferior a 20% para valores entre 30 e 50 mm. No extremo Noroeste e Norte, prob. de 70% para precipitação entre 2 e 10 mm, com prob. inferior a 20% para acumulados entre 10 e 30 mm.

Fonte: ALERTA!

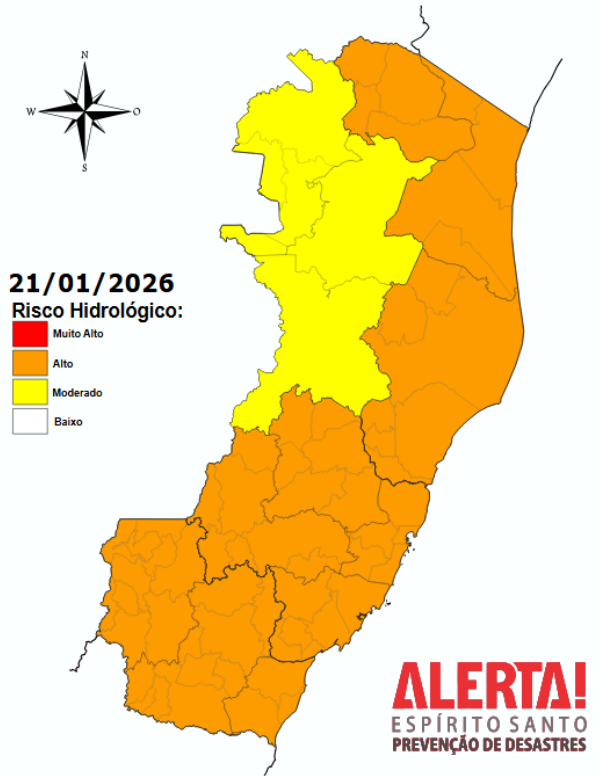
*Informações sobre condições meteorológicas extremas podem ser vistas no boletim meteorológico no site do ALERTA! (<https://alerta.es.gov.br/boletim-meteorologico>).



5. Previsão de Riscos Geo-Hidrológicos

PREVISÃO DE RISCO HIDROLÓGICO

Fonte: Cemaden



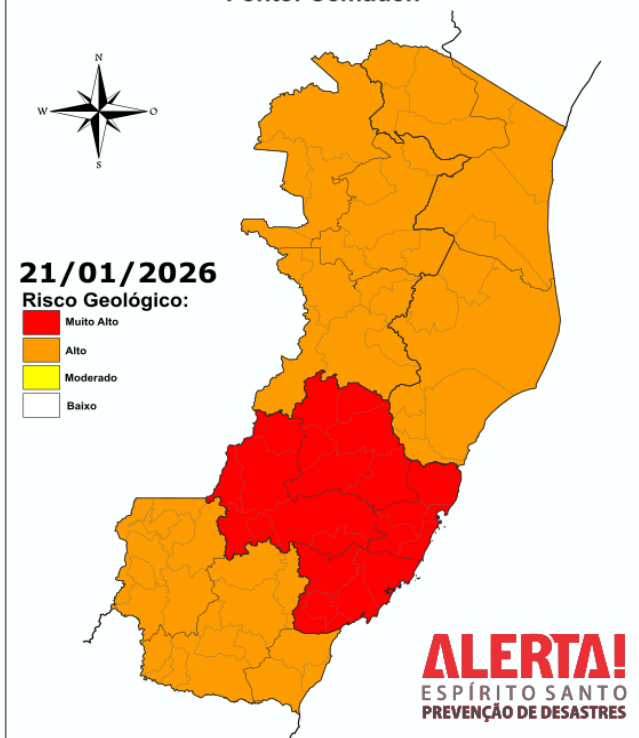
Fonte: <https://www.gov.br/cemaden/pt-br/assuntos/riscos-geo-hidrologicos>

Considera-se **ALTA** a possibilidade de enxurradas, extravasamento de canais e alagamentos em áreas com drenagem deficiente nas Regiões Geográficas Intermediárias de Juiz de Fora, Belo Horizonte e Ipatinga (MG); e Cachoeiro do Itapemirim, São Mateus e Vitória (ES), devido aos acumulados de chuva já registrados nas últimas horas aliados à previsão de chuva persistente, intercalada por pancadas de intensidade moderada a forte, que resultarão em altos acumulados pluviométricos (Figura 1). Destacam-se as áreas litorâneas, para o estado do ES, onde o risco de inundação em rios de pequeno porte é agravado pelo coeficiente de maré elevado (8.0), condição que deve persistir pelos próximos quatro dias.

Considera-se **MODERADA** a possibilidade de ocorrências de enxurradas urbanas, extravasamento de córregos e alagamentos em áreas rebaixadas com drenagem deficiente nas Regiões Geográficas Intermediárias de Colatina (ES); devido à previsão de pancadas de chuva de intensidade moderada a forte, condição que deve persistir pelos próximos três dias, resultando em altos acumulados pluviométricos.

PREVISÃO DE RISCO GEOLÓGICO

Fonte: Cemaden



Considera-se **MUITO ALTA** a probabilidade de ocorrência de eventos de movimentos de massa na Região Geográfica Intermediária de Vitória (ES) (Figura 2 - em vermelho), devido à presença de áreas com alta suscetibilidade a estes processos, aos acumulados já registrados, e à previsão de chuva, podendo ser em forma de pancadas, com intensidade moderada a forte, que podem gerar altos acumulados pluviométricos, e deflagrar deslizamentos generalizados, com alto potencial de impacto nas áreas urbanas, nas margens de rodovias e em encostas naturais.

Considera-se **ALTA** a probabilidade de ocorrência de eventos de movimentos de massa nas Regiões Geográficas Intermediárias de Cachoeiro do Itapemirim, Colatina e São Mateus (ES) (Figura 2 - em laranja), devido à presença de áreas com alta suscetibilidade a estes processos, aos acumulados já registrados, e à previsão de chuva, podendo ser em forma de pancadas, com intensidade moderada a forte, que podem gerar altos acumulados pluviométricos, e deflagrar deslizamentos esparsos nas áreas urbanas, nas margens de rodovias e em encostas naturais.



Fonte: CEMADEN. Site - <https://www.gov.br/ceaden/pt-br/assuntos/riscos-geo-hidrologicos/>

6. Ocorrências reportadas pelos municípios:

Apiacá	1. (19/01/2026) Queda de rede elétrica no dia 18/01 às 16hs na R. Projetada dois, n 58 - Povoado Santa Isabel - Bom Jesus do Itababoana. Fonte: Compdec.
Alegre	1. (21/01/2026) Deslizamento de terra na BR 482 em Alegre, sem feridos. Via Continua interditada. Fonte: Compdec
Alfredo Chaves	1. (20/01/2026) Queda de árvore.
Aracruz	1. (21/01/2026) Queda de árvore. Fonte: Compdec
Boa Esperança	1. (19/01/2026) Queda de árvores no Km 20 no distrito de Boa Esperança. Via desinterditada. Fonte: Compdec.
Castelo	1. (19/01/2026) Chuva forte provocou diversos pontos de alagamento no centro e no Bairro Independência. Alguns imóveis comerciais parcialmente atingidos, um imóvel residencial atingido com lama de corte de terreno irregular, família na casa de parentes. Fonte: Compdec.
Colatina	1. (21/01/2026) Alagamentos em alguns pontos Bairro Carlos G Naumann e Centro e queda de arvore rodovia Colatina x Linhares - Resolvidos Fonte: COMPDEC
Domingos Martins	1. (20/01/2026) Em Domingos Martins houve um deslizamento onde um eucalipto de porte médio atingiu a varanda de uma residência causando danos que serão avaliados por uma equipe de engenharia, foi proporcionado uma primeira assistência que incluiu a limpeza da via e dos escombros da varanda. Fonte: Compdec.
Ecoporanga	1. (20/01/2026) Deslizamento de terra no bairro Vila Nova, sem vítimas. Fonte: COMPDEC
Fundão	1. (21/01/2026) Quedas de árvores rio na sede do município abaixo da cota de inundação;



	FONTE: COMPDEC
Ibiraçu	1. (21/01/2026) Áreas Rurais de Palmeiras e Santo Antônio estão isoladas por conta do nível do Rio, vias rurais com muita dificuldade de trânsito e quedas de árvores em diversas localidades; Fonte: Compdec
Iconha	1. (21/01/2026) Rolamento de bloco rochoso interditou parcialmente a rodovia Jorge Féres. 2. (21/01/2026) Nível do rio abaixo cota de inundação; Fonte: Compdec
Irupi	1. (21/01/2026) Deslizamento de massa na rua Floriano Soares. Sem vítimas, o local já estava isolado. Fonte: Compdec
João Neiva	1. (21/01/2026) Deslizamento de encostas. Fonte: Compdec
Laranja da Terra	1. (19/01/2026) Queda de árvore comunidade do arrependido, três km de laranja da terra, sentindo Afonso Cláudio. Fonte: Compdec.
Linhares	1. (21/01/2026) Árvore caída na estrada de Jataipeba. Alagamentos de ruas nos bairros Interlagos e Três Barras. Fonte: Compdec
Marataízes	1. (20/01/2026) A parte superior da casa (teto) despencou, bairro Cidade Nova, deixando duas pessoas feridas, eles vão se mudar do imóvel. Fonte: Compdec
Marilândia	1. (20/01/2026) Deslizamento de terra em estradas rurais nas localidades de Córrego Pastinho, Córrego Taquarussu, Córrego Brejal. Fonte: Compdec.
Nova Venécia	1. (19/01/2026) Queda de árvore na praça do Bradesco. Fonte: Compdec.
Rio Bananal	1. (21/01/2026) Casa nas proximidades da Lagoa Juparana (19°13'40.5"S 40°11'59.4"W) foi destruída por um deslizamento. Duas pessoas foram encaminhadas para o hospital e uma criança ficou presa aos escombros. Fonte: Compdec
Rio Novo do Sul	1. (20/01/2026) Um poste caiu na estrada do Meio, em Rio



	Novo do Sul, equipe da defesa civil esteve no local, abriu chamado junto a EDP e isolou a área. Fonte: Compdec
Santa Teresa	1. (21/01/2026) Quedas de árvores e vias rurais com problema de trânsito. Fonte: Compdec
Vila Velha	1. (20/01/2026) Vendaval provocou queda de cinco postes, árvores derrubadas e alagamentos na Rua Marinheiro Popaye em Ilha da Conceição, várias famílias ficaram sem energia elétrica. Fonte: Compdec

7. Pessoas afetadas por desastres

MUNICÍPIO	DESALOJADOS	DESABRIGADOS	FERIDOS	DESAPARECIDOS	ÓBITOS	ABRIGO	FONTE
MARATAÍZES	0	0	2	0	0		COMPDEC
RIO BANANAL	0	0	2	0	1		COMPDEC
SOORETAMA	5	3	0	0	0		COMPDEC
TOTAL	5	3	4	0	1		

8. Ajuda Humanitária

- Sem solicitação até o momento

9. Postos de Comando

- Sem postos de comando ativos.

10. Decretações

- Sem Decretações até o momento.

11. Boletim Rodovias

a. Rodovias Federais

Rodovia	Observação
-	Sem alterações nas rodovias federais
Atualizado às 10h30 de 21/01/2026 FONTE: PRF/ES e ECO101	

b. Rodovias Estaduais

Rodovia	Observação
---------	------------



GOVERNO DO ESTADO
DO ESPÍRITO SANTO
*Secretaria da Segurança Pública
e Defesa Social*

ALERTA!
ESPÍRITO SANTO
PREVENÇÃO DE DESASTRES



-	Sem registro de alteração nas rodovias estaduais
Atualizado às 10h30 de 21/01/2026 Fonte: Informações dadas e atualizadas pelo DER - Órgão responsável.	