



BOLETIM EXTRAORDINÁRIO DA DEFESA CIVIL

Atualizado às 11h de 07 de janeiro de 2026

A Coordenadoria Estadual de Proteção e Defesa Civil, órgão pertencente ao Corpo de Bombeiros Militar do Estado do Espírito Santo, registra:

1. Acumulados de Chuva em 24 horas

A tabela apresenta municípios que possuem pluviômetros automáticos e que estão operantes.

Município	Prec_mm	Instituição
COLATINA	55.6	CEPDEC
MARILÂNDIA	27.8	INMET
MARECHAL FLORIANO	26.4	CEMADEN
JERÔNIMO MONTEIRO	24.17	CEMADEN
BARRA DE SÃO FRANCISCO	22.48	CEMADEN
SÃO DOMINGOS DO NORTE	21.97	CEMADEN
ALFREDO CHAVES	21.2	CEMADEN
VILA VELHA	20.76	CEMADEN
CACHOEIRO DE ITAPEMIRIM	20.6	CEMADEN
PANCAS	20.4	CEPDEC
BREJETUBA	20	CEMADEN
ICONHA	17.2	CEPDEC
VARGEM ALTA	17	CEPDEC
RIO NOVO DO SUL	15.6	CEMADEN
DIVINO DE SÃO LOURENÇO	15.4	CEMADEN
SÃO GABRIEL DA PALHA	15.4	CEMADEN
IBATIBA	14.6	CEMADEN
GUARAPARI	14.2	CEMADEN
GUAÇUÍ	13.8	CEMADEN
MANTENÓPOLIS	13.79	CEMADEN
CASTELO	12.99	CEMADEN
CARIACICA	11.8	CEMADEN
ITAGUAÇU	11.52	CEMADEN
ALTO RIO NOVO	11	CEPDEC
ÁGUA DOCE DO NORTE	11	CEMADEN
IÚNA	11	CEMADEN

*Os demais acumulados são inferiores a 10 mm.



2. Alertas Vigentes

	nº Alerta	Descrição	Município	Nível
1	71	Risco de Movimento de Massa	ALFREDO CHAVES	Alto
2	73	Risco de Movimento de Massa	PIÚMA	Alto
3	75	Risco de Movimento de Massa	GUARAPARI	Alto
4	76	Risco de Movimento de Massa	ANCHIETA	Alto
5	26	Risco de Movimento de Massa	BREJETUBA	Moderado
6	27	Risco de Movimento de Massa	CACHOEIRO DE ITAPEMIRIM	Moderado
7	31	Risco Hidrológico	ITAPEMIRIM	Moderado
8	39	Risco de Movimento de Massa	MIMOSO DO SUL	Moderado
9	85	Risco de Movimento de Massa	SERRA	Moderado
10	86	Risco de Movimento de Massa	LINHARES	Moderado
11	87	Risco de Movimento de Massa	SÃO DOMINGOS DO NORTE	Moderado
12	90	Risco de Movimento de Massa	IBIRAÇU	Moderado
13	91	Risco de Movimento de Massa	COLATINA	Moderado
14	92	Risco de Movimento de Massa	MARILÂNDIA	Moderado
15	93	Risco de Movimento de Massa	BARRA DE SÃO FRANCISCO	Moderado
16	94	Risco de Movimento de Massa	SÃO GABRIEL DA PALHA	Moderado
32	95	Risco de Movimento de Massa	RIO NOVO DO SUL	Moderado
33	96	Risco de Movimento de Massa	ITAPEMIRIM	Moderado
19	113	Risco de Movimento de Massa	VILA PAVÃO	Moderado

Fonte: CEMADEN



3. Avisos Meteorológicos

Avisos Meteorológicos

Válidos para:
07/01/2026
(detalhes na descrição)

Impacto*:

Excepcional

Alto

Moderado

Sem aviso



*O(s) tipo(s) de aviso no mapa
é(são) representado(s) pelo ícone da
Cobra-de.

(a)

Avisos Meteorológicos

Válidos para:
08/01/2026
(detalhes na descrição)

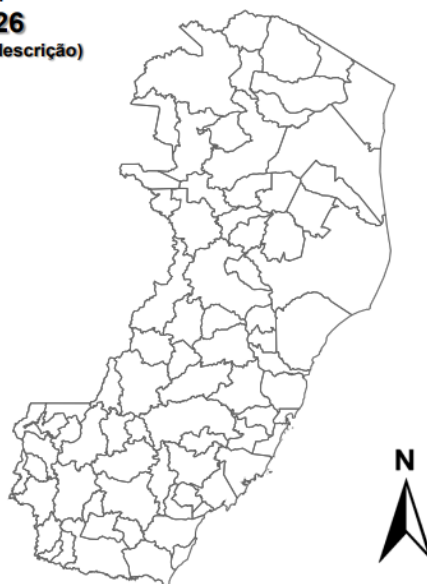
Impacto*:

Excepcional

Alto

Moderado

Sem aviso



*O(s) tipo(s) de aviso no mapa
é(são) representado(s) pelo ícone da
Cobra-de.

(b)

Validade	Tipo	Impacto	Região Afetada
07/01/2026 – Tarde e Noite	Chuvvas intensas	Moderado	Sul e Caparaó

	Tipo	Nível/Impacto	Áreas Afetada	Validade	Fonte
1	Chuvvas Intensas	Moderado	Sul e Caparaó	07/01/2026 – Tarde e Noite	Alerta!



4. Previsão Meteorológica

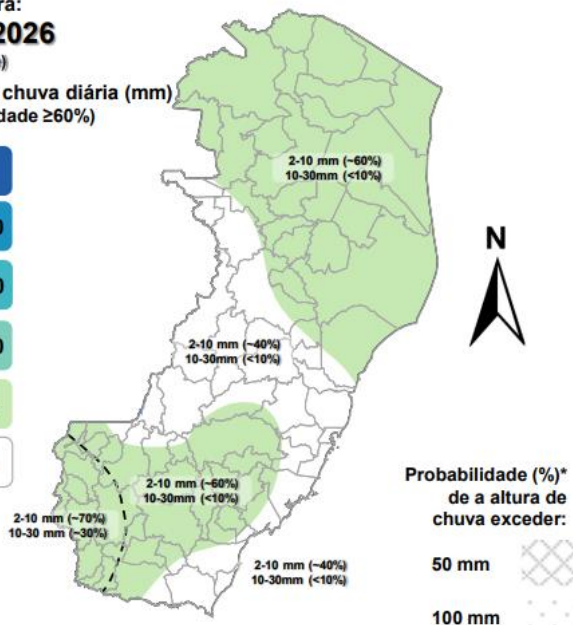
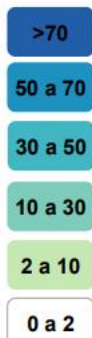
Previsão Probabilística de Chuva

Válida para:

07/01/2026

(tarde/noite)

Altura de chuva diária (mm)
(Probabilidade $\geq 60\%$)



*Probabilidades inferiores a 30% para valores >50 ou >100 não são apresentadas no mapa.

As regiões sombreadas mostram apenas os maiores acumulados mais prováveis (com prob. $\geq 60\%$).

Quarta-feira (07/01/2026)

Probabilidade de até 70% para chuvas com acumulados entre 2 e 10 mm no Sul, Caparaó, Norte e Noroeste, com prob. de até 30% para acumulados de chuva entre 10 e 30 mm. Nas demais localidades, é pouco provável que chova.

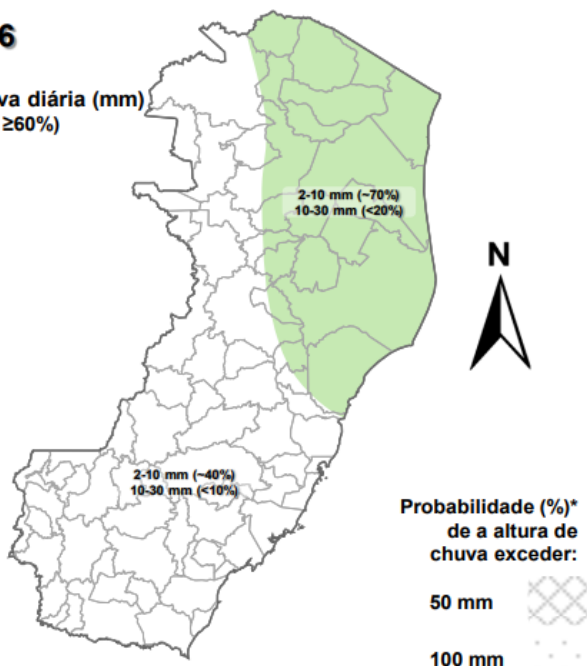
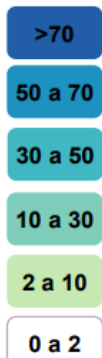
Há aviso de impacto Moderado ativo para o estado, com indicativo de chuvas intensas, que aliado aos altos acumulados dos últimos dias, deixa o estado com risco de deslizamentos de terra.

Previsão Probabilística de Chuva

Válida para:

08/01/2026

Altura de chuva diária (mm)
(Probabilidade $\geq 60\%$)



*Probabilidades inferiores a 30% para valores >50 ou >100 não são apresentadas no mapa.

As regiões sombreadas mostram apenas os maiores acumulados mais prováveis (com prob. $\geq 60\%$).

Quinta-feira (08/01/2026)

Há probabilidade de até 70% para ocorrência de chuva, com acumulados entre 2 e 10 mm, com prob. inferior a 20% para acumulados entre 10 e 30 mm, nas regiões do Norte e parte do Noroeste. Nas demais localidades, a probabilidade de ocorrência de chuvas é baixa. Não há aviso ativo para o estado.

Fonte: ALERTA!

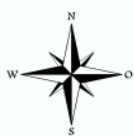
*Informações sobre condições meteorológicas extremas podem ser vistas no boletim meteorológico no site do ALERTA! (<https://alerta.es.gov.br/boletim-meteorologico>).



5. Previsão de Riscos Geo-Hidrológicos

PREVISÃO DE RISCO HIDROLÓGICO

Fonte: Cemaden



07/01/2026

Risco Hidrológico:

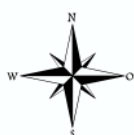


ALERTA!
ESPÍRITO SANTO
PREVENÇÃO DE DESASTRES

Não há risco hidrológico.

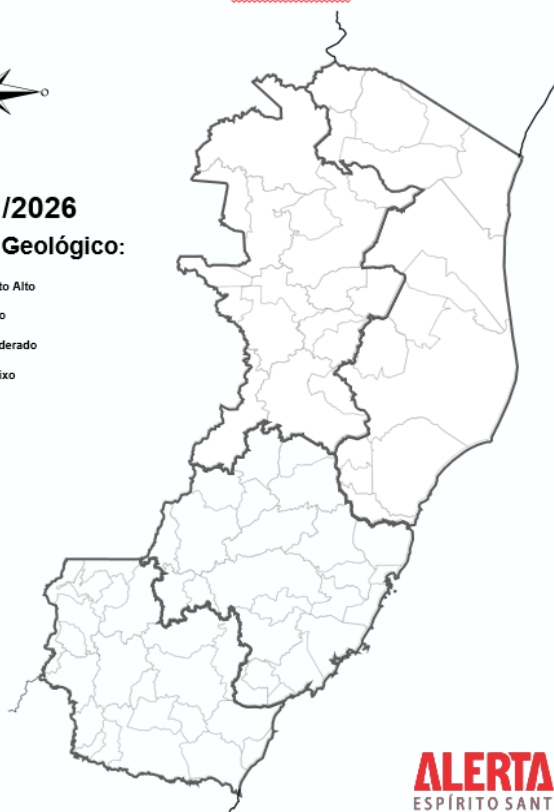
PREVISÃO DE RISCO GEOLÓGICO

Fonte: Cemaden



07/01/2026

Risco Geológico:



ALERTA!
ESPÍRITO SANTO
PREVENÇÃO DE DESASTRES

Não há risco geológico.



6. Ocorrências reportadas pelos municípios:

Água Doce do Norte	Destelhamento de residência (zona rural)
Alto Rio Novo	(05/01/2026) Fortes chuvas atingiram o município causando alagamentos. A comunidade no Bairro Vila Nova foi atingida, foi necessário retirar as famílias do local, ainda realizando o levantamento de desalojados e desabrigados. (05/01/2026) Rompimento de barragem no Córrego Desengano próximo a terra do conhecido "Tonhão".
Apiacá	(05/01/2026) Interdição parcial da rodovia ES-492 (Caminhos do campo).
Aracruz	Destelhamento da escola Zilca em Vila Nova. Queda de árvore em algumas ruas de Aracruz
Barra de São Francisco	Destelhamento de residência (Rua Antônio Faustino Oliveira, N° 154, Vila Luciene) Duas residências foram alagadas com água da chuva, bairro Vila Itaperuna. (7 pessoas desalojadas) Alagamento no bairro Vila Paulista
Cachoeiro de Itapemirim	(05/01/2026) Deslizamentos de solo e rocha no acesso a ponte de ferro, via interditada. (05/01/2026) Deslizamento de solo/rocha no bairro Alto Bela Vista, um imóvel foi interditado (5 pessoas desalojadas). (05/01/2026) Queda de árvore no bairro Vila Rica, rua Pedro Feitosa. (05/01/2026) Interdição da Avenida Jerônimo Monteiro devido a ameaça de deslizamento de uma grande rocha que poderia atingir pedestres e veículos.
Colatina	Destelhamento de residência
Colatina	(05/01/2026) Prejuízos em residências particulares, prédios públicos, incluindo creches, escolas e unidades de saúde. O município declarou situação de Emergência pelos danos materiais sofridos. (05/01/2026) Queda de talude no Av. Presidente Kennedy no Bairro Vila Lenira.
Dores do Rio Preto	(04/01/2026) Pista parcialmente interditada BR-482 (9 árvores caídas). Queda de barreira nas estradas vicinais. Telhados quebrados (2 unidades).



	Manilhamento de uma estrada vicinal levado pelas águas.
Guarapari	(04/01/2026) Queda de muro na Rua B 6, Portal de Guarapari
Irupi	(04/01/2026) Entrada de Irupi - Rodovia 379 está interditada devido a queda de árvore
Itapemirim	(05/01/2026) Queda de muro de uma residência.
João Neiva	(04/01/2026) Destelhamento de 15 residências - Monte Libano (1), Vila Nova (4), Floresta (9), Centros (1). Queda de 09 árvores ou galhos - Monte Libano (2), Vila Nova (1), Floresta (1), Centros (5)
Linhares	(04/01/2026) Vários destelhamentos e quedas de árvores.
Marataizes	Desabamento de terreço. (05/01/2026) pontos de alagamento
Mimoso do Sul	(03/01/2026) Pequenas e médias barreiras de deslizamento na estrada que liga Mimoso do Sul a Conceição do Muqui, ES-391 com retirada do material realizada pela empresa responsável pela conservação da via. (04/01/2026) Queda de árvore de grande porte e barreira, interditando a ES-177, que liga Mimoso do Sul à Ponte do Itabapoana, com retirada realizada pela equipe responsável pela conservação da via. (05/01/2026) Interdição parcial da Rua Dr. José Monteiro da Silva, no bairro Pratinha, devido a deslizamento de encosta. (05/01/2026) Retirada de árvore de grande porte que caiu na Rodovia ES-177, próximo ao Bar do Cezar, realizada pela Secretaria de Limpeza. (05/01/2026) Retirada de maciço rochoso de médio porte, com parte de barreira e lama, na ES-391, que liga Mimoso do Sul a Santo Antônio, próximo à entrada da comunidade Reforma. (05/01/2026) Interdição da ponte da comunidade Fundação, danificada durante as chuvas, realizada pela equipe de engenharia como medida preventiva, com reavaliação prevista posteriormente.



Mucurici	(06/01/2026) Queda parcial de uma ponte, rodovia ES-137.
Vila Velha	(04/01/2026) Destelhamento de residencia no bairro Ulisses Guimarães, o telhado metálico caiu no meio da rua.

7. Pessoas afetadas por desastres

MUNICÍPIO	DESALOJADOS	DESABRIGADOS	FERIDOS	DESAPARECIDOS	ÓBITOS	ABRIGO	FONTE	DATA DE ATUALIZAÇÃO
Barra de São Francisco	13						COMPDEC	05/01/2026
Marataízes	02						COMPDEC	04/01/2026
Colatina	02						COMPDEC	07/01/2026
Cachoeiro de Itapemirim	05						COMPDEC	06/01/2026
Afonso Cláudio	01						COMPDEC	06/01/2026
TOTAL	23							

8. Ajuda Humanitária

- Sem solicitação até o momento

9. Postos de Comando

- Sem postos de comando ativos.

10. Decretações

- Situação de Emergência – Município de Colatina

11. Boletim Rodovias

a. Rodovias Federais

Rodovia	Observação
-	Sem alterações nas rodovias federais
Atualizado às 11h00 de 07/01/2026 FONTE: PRF/ES e ECO101	

b. Rodovias Estaduais

Rodovia	Observação
-	Sem registro de alteração nas rodovias estaduais
Atualizado às 11h00 de 07/01/2026 Fonte: Informações dadas e atualizadas pelo DER - Órgão responsável.	