



BOLETIM EXTRAORDINÁRIO DA DEFESA CIVIL

Atualizado às 06h de 06 de janeiro de 2026

A Coordenadoria Estadual de Proteção e Defesa Civil, órgão pertencente ao Corpo de Bombeiros Militar do Estado do Espírito Santo, registra:

1. Acumulados de Chuva em 24 horas

A tabela apresenta municípios que possuem pluviômetros automáticos e que estão operantes.

Município	Prec_mm	Instituição
ALTO RIO NOVO	121.2	CEPDEC
PONTO BELO	108	CEMADEN
BARRA DE SÃO FRANCISCO	94.17	CEMADEN
VILA PAVÃO	81.4	CEMADEN
RIO NOVO DO SUL	78.2	CEMADEN
DIVINO DE SÃO LOURENÇO	76	CEMADEN
SÃO ROQUE DO CANAÃ	75	CEPDEC
MANTENÓPOLIS	73.58	CEMADEN
SÃO GABRIEL DA PALHA	66.6	CEMADEN
ARACRUZ	65.73	CEMADEN
ITAGUAÇU	65.59	CEMADEN
CACHOEIRO DE ITAPEMIRIM	64.62	CEMADEN
ALFREDO CHAVES	63.8	CEMADEN
COLATINA	63.43	CEMADEN
GUARAPARI	60	CEMADEN
LARANJA DA TERRA	60	CEMADEN
IBIRAÇU	58.01	CEMADEN
MUNIZ FREIRE	57.6	CEMADEN
ICONHA	57.4	CEMADEN
JOÃO NEIVA	56.8	CEPDEC
ANCHIETA	55.6	CEMADEN
ALEGRE	54.8	INMET
PIÚMA	54.6	CEMADEN
MARECHAL FLORIANO	54	CEMADEN
BREJETUBA	51.8	CEMADEN
CASTELO	50.86	CEMADEN
MIMOSO DO SUL	50.4	CEPDEC
ITAPEMIRIM	49	CEPDEC
ÁGUA DOCE DO NORTE	48.8	CEMADEN
DOMINGOS MARTINS	48.65	CEMADEN
VILA VALÉRIO	48.2	CEMADEN
IBATIBA	46.8	CEMADEN
SÃO DOMINGOS DO NORTE	46.73	CEMADEN
BOA ESPERANÇA	46.6	CEMADEN
NOVA VENÉCIA	46.28	CEMADEN



VENDA NOVA DO IMIGRANTE	46	CEMADEN
IÚNA	46	CEMADEN
SERRA	45.36	CEMADEN
FUNDÃO	41.4	CEMADEN
AFONSO CLÁUDIO	40.59	CEMADEN
PRESIDENTE KENNEDY	40.2	INMET
VARGEM ALTA	38.2	CEPDEC
LINHARES	37.8	CEMADEN
MARILÂNDIA	37.2	CEMADEN
ATÍLIO VIVÁCQUA	37	CEPDEC
GOVERNADOR LINDENBERG	36.05	CEMADEN
PANCAS	36	CEPDEC
SANTA LEOPOLDINA	34.2	CEPDEC
SOORETAMA	33.6	CEMADEN
SANTA TERESA	26.8	INMET
VIANA	23.6	CEPDEC
PEDRO CANÁRIO	22.2	CEPDEC
VILA VELHA	21.6	INMET
VITÓRIA	19.2	INMET

*Os demais acumulados são inferiores a 20 mm.

2. Alertas Vigentes

	nº Alerta	Descrição	Município	Nível
1	71	Risco de Movimento de Massa	ALFREDO CHAVES	Alto
2	73	Risco de Movimento de Massa	PIÚMA	Alto
3	75	Risco de Movimento de Massa	GUARAPARI	Alto
4	76	Risco de Movimento de Massa	ANCHIETA	Alto
5	25	Risco Hidrológico	CACHOEIRO DE ITAPEMIRIM	Moderado
6	26	Risco de Movimento de Massa	BREJETUBA	Moderado
7	27	Risco de Movimento de Massa	CACHOEIRO DE ITAPEMIRIM	Moderado
8	31	Risco Hidrológico	ITAPEMIRIM	Moderado
9	33	Risco Hidrológico	RIO NOVO DO SUL	Moderado
10	35	Risco Hidrológico	MIMOSO DO SUL	Moderado
11	37	Risco Hidrológico	APIACÁ	Moderado
12	39	Risco de Movimento de Massa	MIMOSO DO SUL	Moderado
13	60	Risco Hidrológico	ALEGRE	Moderado
14	62	Risco Hidrológico	COLATINA	Moderado



15	63	Risco Hidrológico	LINHARES	Moderado
16	67	Risco Hidrológico	SERRA	Moderado
17	69	Risco Hidrológico	ANCHIETA	Moderado
18	70	Risco Hidrológico	GUARAPARI	Moderado
19	74	Risco Hidrológico	PIÚMA	Moderado
20	82	Risco Hidrológico	GUAÇUÍ	Moderado
21	83	Risco Hidrológico	SÃO JOSÉ DO CALÇADO	Moderado
22	84	Risco Hidrológico	BOM JESUS DO NORTE	Moderado
23	85	Risco de Movimento de Massa	SERRA	Moderado
24	86	Risco de Movimento de Massa	LINHARES	Moderado
25	87	Risco de Movimento de Massa	SÃO DOMINGOS DO NORTE	Moderado
26	90	Risco de Movimento de Massa	IBIRAÇU	Moderado
27	91	Risco de Movimento de Massa	COLATINA	Moderado
28	92	Risco de Movimento de Massa	MARILÂNDIA	Moderado
29	93	Risco de Movimento de Massa	BARRA DE SÃO FRANCISCO	Moderado
30	94	Risco de Movimento de Massa	SÃO GABRIEL DA PALHA	Moderado
31	95	Risco de Movimento de Massa	RIO NOVO DO SUL	Moderado
32	96	Risco de Movimento de Massa	ITAPEMIRIM	Moderado
33	113	Risco de Movimento de Massa	VILA PAVÃO	Moderado

Fonte: CEMADEN



3. Avisos Meteorológicos

Avisos Meteorológicos

Válidos para:
05/01/2026
(detalhes na descrição)

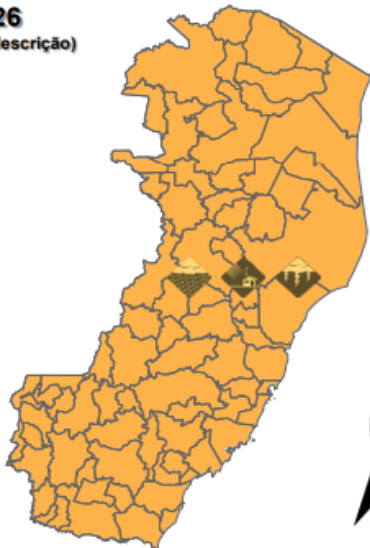
Impacto*:

Excepcional

Alto

Moderado

Sem aviso



*O(s) tipo(s) de aviso no mapa
é(são) representado(s) pelo ícone da
Cobrade.

(a)

Avisos Meteorológicos

Válidos para:
06/01/2026
(detalhes na descrição)

Impacto*:

Excepcional

Alto

Moderado

Sem aviso



*O(s) tipo(s) de aviso no mapa
é(são) representado(s) pelo ícone da
Cobrade.

(b)

Validade	Tipo	Impacto	Região Afetada
05/01/2026 – Tarde e Noite	Chuvas intensas, Descargas elétricas e Vento intenso	Alto	Todo o Espírito Santo
06/01/2026 – Madrugada até a tarde	Chuvas intensas, Descargas elétricas e Vento intenso	Alto	Oeste, G. Vitória, Norte, Noroeste e R. Serrana.
06/01/2026 – Madrugada até a tarde	Chuvas intensas, Descargas elétricas e Vento intenso	Moderado	Sul e Caparaó

	Tipo	Nível/Impacto	Áreas Afetada	Validade	Fonte
1	Chuvas Intensas	Perigo Potencial	Todo ES	07/01/2026 - até 23h59	INMET
2	Tempestade	Perigo	Todo ES	07/01/2026 - até 23h59	INMET



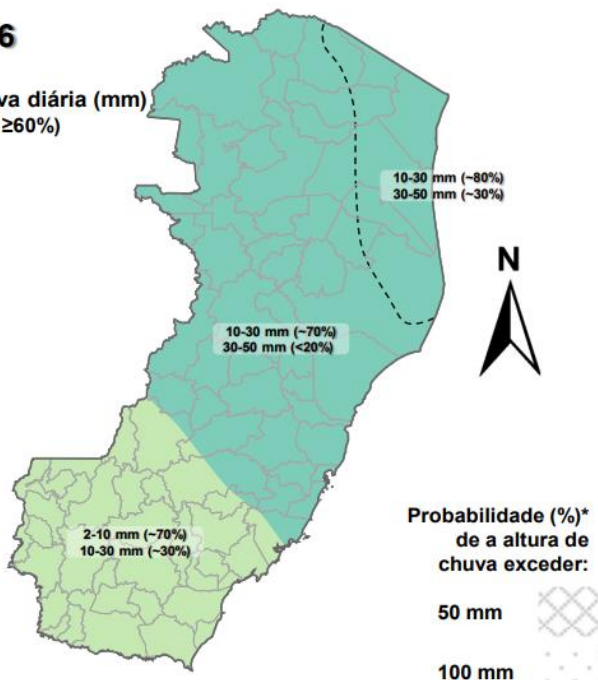
4. Previsão Meteorológica

Previsão Probabilística de Chuva

Válida para:
06/01/2026

Altura de chuva diária (mm)
(Probabilidade $\geq 60\%$)

- >70
- 50 a 70
- 30 a 50
- 10 a 30
- 2 a 10
- 0 a 2



*Probabilidades inferiores a 30% para valores
>50 ou >100 não são apresentadas no mapa.

As regiões sombreadas mostram apenas os maiores acumulados mais prováveis (com prob. $\geq 60\%$).

Terça-feira (06/01/2026)

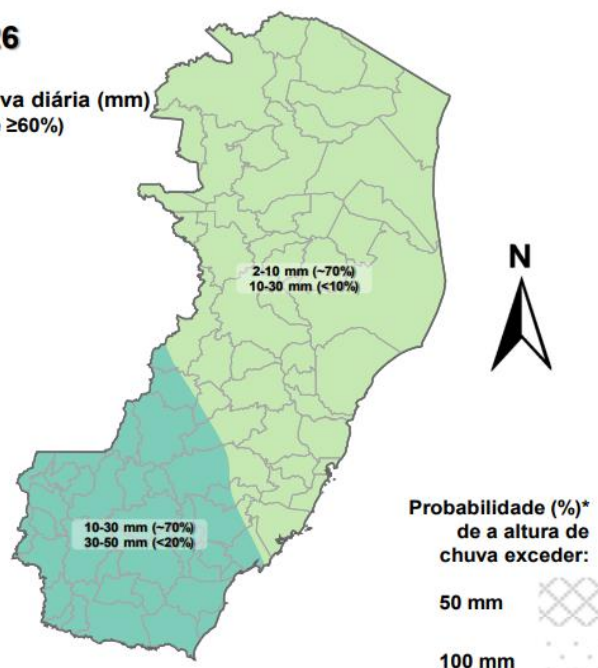
No setor centro-Norte do estado, há probabilidade de 80% para ocorrência de chuvas com acumulados entre 10 e 30 mm, com prob. de até 30% de que ocorra acumulados entre 30 e 50 mm. Nas demais regiões do estado a prob. é de 70% para acumulados de chuvas entre 2 e 10 mm, com prob. de até 30% para acumulados entre 10 e 30 mm. Há aviso de impacto Alto ativo para o estado, com indicativo de chuvas intensas, raios e vento intenso.

Previsão Probabilística de Chuva

Válida para:
07/01/2026

Altura de chuva diária (mm)
(Probabilidade $\geq 60\%$)

- >70
- 50 a 70
- 30 a 50
- 10 a 30
- 2 a 10
- 0 a 2



*Probabilidades inferiores a 30% para valores
>50 ou >100 não são apresentadas no mapa.

As regiões sombreadas mostram apenas os maiores acumulados mais prováveis (com prob. $\geq 60\%$).

Quarta-feira (07/01/2026)

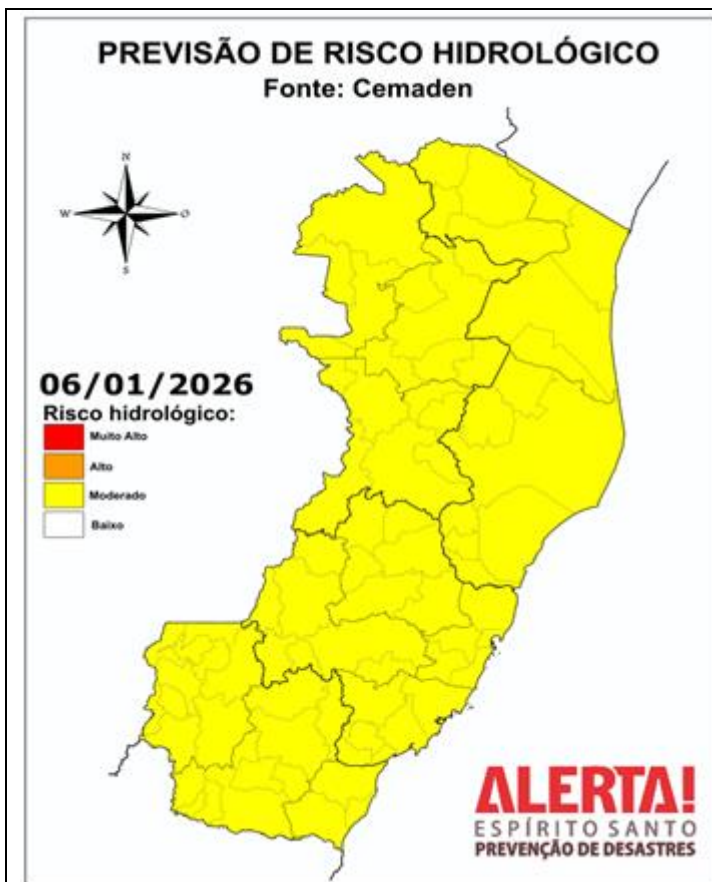
Na região Sul, Caparaó e R. Serrana do estado há probabilidade de 70% para ocorrência de chuvas com acumulados entre 10 e 30 mm, com prob. inferior a 20% de que ocorram acumulados entre 30 e 50 mm. Nas demais regiões do estado a prob. é de 70% para acumulados de chuvas entre 2 e 10 mm, com prob. inferior a 10% para acumulados entre 10 e 30 mm.

Fonte: ALERTA!

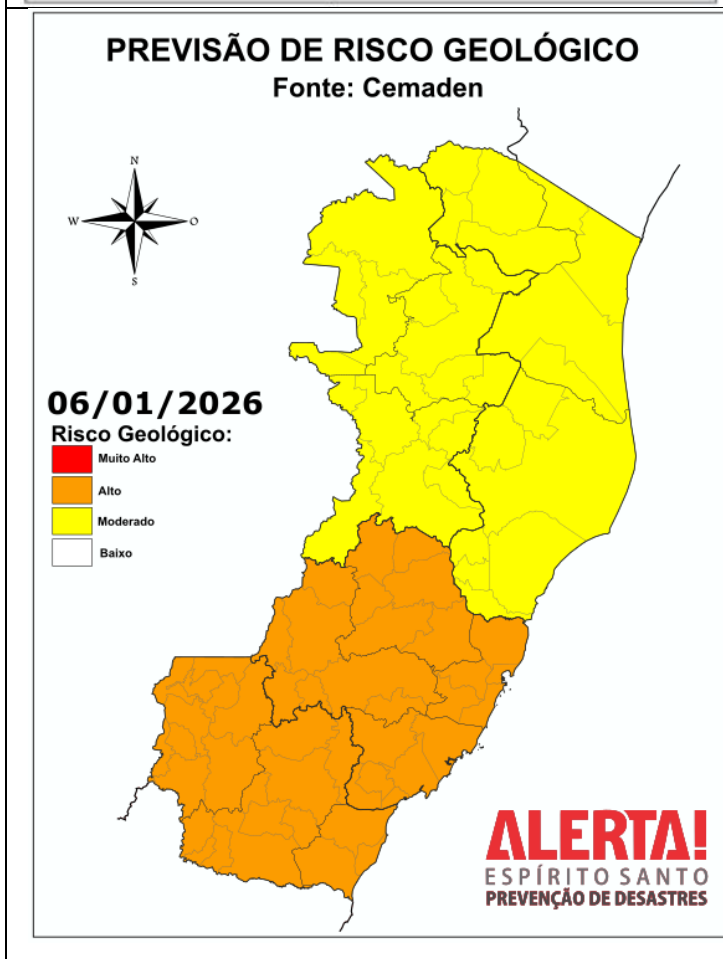
*Informações sobre condições meteorológicas extremas podem ser vistas no boletim meteorológico no site do ALERTA! (<https://alerta.es.gov.br/boletim-meteorologico>).



5. Previsão de Riscos Geo-Hidrológicos



Considera-se **MODERADA** a possibilidade de ocorrências de enxurradas urbanas, extravasamento de córregos, alagamentos em áreas rebaixadas e com drenagem deficiente nas Regiões Geográficas Intermediárias de Cachoeiro do Itapemirim, São Mateus, Colatina e Vitória (ES), devido aos acumulados prévios e à previsão de acumulados significativos de chuva, com taxas de precipitação que podem ter intensidade forte localmente e que podem acontecer a qualquer hora do dia.



Considera-se **MODERADA** a possibilidade de ocorrência de eventos de movimentos de massa nas Regiões Geográficas Intermediárias de Colatina e São Mateus (ES), devido aos acumulados prévios de chuva e a previsão de chuva no decorrer do dia. Considera-se **ALTA** a possibilidade de ocorrência de eventos de movimentos de massa nas Regiões Geográficas Intermediárias de Cachoeiro do Itapemirim e Vitória (ES). A presença de áreas com alta suscetibilidade a deslizamentos associadas à previsão de acumulados significativos de chuva, com taxas de precipitação que podem ter intensidade moderada a forte localmente e que podem acontecer a qualquer hora do dia, formam um cenário onde podem ocorrer deslizamentos pontuais e esparsos, principalmente em encostas urbanas.



6. Ocorrências reportadas pelos municípios:

Água Doce do Norte	1. (03/01/2026) Destelhamento de uma residencia na zona rural Fonte: COMPDEC.
Aracruz	1.(05/01/2026) 1. Destelhamento da escola Zilca em Vila Nova. 2. Queda de árvore em algumas ruas de Aracruz.
Barra de São Francisco	1. Destelhamento de residência (Rua Antônio Faustino Oliveira, N° 154, Vila Luciene). 2. Duas residências foram alagadas com água da chuva, bairro Vila Itaperuna. (7 pessoas desalojadas). 3. Alagamento no bairro Vila Paulista. Fonte: COMPDEC.
Colatina	1. (05/01/2026) Prejuízos em residências particulares, prédios públicos, incluindo creches, escolas e unidades de saúde. O município declarou situação de Emergência pelos danos materiais sofridos. Fonte: COMPDEC.
Governador Lindenberg	1. (04/01/2026) Registro de queda de granizo em alguns pontos da cidade como no bairro Nova Brasília. Algumas residências foram destelhadas. Fonte: COMPDEC
Guarapari	1. (04/01/2026) Chuva forte provocou diversos pontos de alagamentos. 2. (04/01/2026) Queda de muro na Rua B 6 na localidade de Portal de Guarapari, sem vítimas. Fonte: COMPDEC
Irupi	1. (04/01/2026) Rodovia 379, na entrada de Irupi, foi interditada devido a queda de uma árvore, rodovia parcialmente liberada, aguardando maquinário para remoção. Fonte: COMPDEC
João Neiva	1. (05/01/2026) A sec. De Habitação contabilizou até o momento 60 moradias destelhadas e registro de 15 que da árvores. Ainda realizando o levantamento do total de pessoas desalojadas. Fonte: COMPDEC
Marataízes	1. (03/01/2026) Desabamento do terraço de uma residencia. A Família preferiu passar a noite em um hotel, porém a estrutura da casa não sofreu danos estruturais. Fonte: COMPDEC.



Mimoso do Sul	<ol style="list-style-type: none">1. (03/01/2026) Pequenas e médias barreiras de deslizamento na estrada que liga Mimoso do Sul a Conceição do Muqui, ES-391 com retirada do material realizada pela empresa responsável pela conservação da via.2. (04/01/2026) Queda de árvore de grande porte e barreira, interditando a ES-177, que liga Mimoso do Sul à Ponte do Itabapoana, com retirada realizada pela equipe responsável pela conservação da via.3. (05/01/2026) Interdição parcial da Rua Dr. José Monteiro da Silva, no bairro Pratinha, devido a deslizamento de encosta.4. (05/01/2026) Retirada de árvore de grande porte que caiu na Rodovia ES-177, próximo ao Bar do Cezar, realizada pela Secretaria de Limpeza.5. (05/01/2026) Retirada de maciço rochoso de médio porte, com parte de barreira e lama, na ES-391, que liga Mimoso do Sul a Santo Antônio, próximo à entrada da comunidade Reforma.6. (05/01/2026) Interdição da ponte da comunidade Fundação, danificada durante as chuvas, realizada pela equipe de engenharia como medida preventiva, com reavaliação prevista posteriormente. Fonte: COMPDEC.
Pancas	<ol style="list-style-type: none">1. (04/01/2026) Destelhamento de Galpão na Comunidade de Alto Pancas, sem vítimas, apenas danos materiais. Fonte: COMPDEC
Vila Velha	<ol style="list-style-type: none">1. (04/01/2025) Destelhamento no bairro Ulisses Guimarães. Fonte: COMPDEC
Apiacá	<ol style="list-style-type: none">1. (05/01/2026) Interdição parcial da rodovia ES-492 (Caminhos do campo).
Dores do Rio Preto	<ol style="list-style-type: none">1. (04/01/2026) Pista parcialmente interditada BR-482 (9 árvores caídas). 2. Queda de barreira nas estradas vicinais. 3. Telhados quebrados (2 unidades). 4. Manilhamento de uma estrada vicinal levado pelas águas.



7. Pessoas afetadas por desastres

MUNICÍPIO	DESALOJADOS	DESABRIGADOS	FERIDOS	DESAPARECIDOS	ÓBITOS	ABRIGO	FONTE	DATA DE ATUALIZAÇÃO
Barra de São Francisco	13						COMPDEC	05/01/2026
Marataízes	02						COMPDEC	04/01/2026
Colatina	08						COMPDEC	04/01/2026
TOTAL	23							

8. Ajuda Humanitária

- Sem solicitação até o momento

9. Postos de Comando

- Sem postos de comando ativos.

10. Decretações

- Situação de Emergência – Município de Colatina

11. Boletim Rodovias

a. Rodovias Federais

Rodovia	Observação
-	Sem alterações nas rodovias federais
Atualizado às 05h30 de 06/01/2026 FONTE: PRF/ES e ECO101	

b. Rodovias Estaduais

Rodovia	Observação
-	Sem registro de alteração nas rodovias estaduais
Atualizado às 05h30 de 06/01/2026 Fonte: Informações dadas e atualizadas pelo DER - Órgão responsável.	