



BOLETIM EXTRAORDINÁRIO DA DEFESA CIVIL

Atualizado às 06h de 05 de janeiro de 2026

A Coordenadoria Estadual de Proteção e Defesa Civil, órgão pertencente ao Corpo de Bombeiros Militar do Estado do Espírito Santo, registra:

1. Acumulados de Chuva em 24 horas

A tabela apresenta municípios que possuem pluviômetros automáticos e que estão operantes.

Município	Prec_mm	Instituição
LINHARES	101.2	CEMADEN
SOORETAMA	89.8	CEMADEN
SÃO DOMINGOS DO NORTE	89.34	CEMADEN
IBIRAÇU	75.31	CEMADEN
ALTO RIO NOVO	70.2	CEPDEC
ANCHIETA	69.6	CEMADEN
GUARAPARI	67.8	CEMADEN
VILA PAVÃO	65.6	CEPDEC
PIÚMA	65.4	CEMADEN
SÃO GABRIEL DA PALHA	64.6	CEMADEN
RIO BANANAL	62.8	CEMADEN
ALFREDO CHAVES	59	CEMADEN
VILA VALÉRIO	55.4	CEMADEN
JOÃO NEIVA	54.8	CEPDEC
COLATINA	53.89	CEMADEN
PANCAS	52.4	CEPDEC
ARACRUZ	51.64	CEMADEN
CARIACICA	50.31	CEMADEN
SERRA	48.48	CEMADEN
MANTENÓPOLIS	45.22	CEMADEN
ALEGRE	44.98	CEMADEN
CASTELO	43.9	CEMADEN
ITAGUAÇU	41.4	CEPDEC
MARILÂNDIA	39	CEMADEN
NOVA VENÉCIA	38.27	CEMADEN
BARRA DE SÃO FRANCISCO	38.02	CEMADEN
VILA VELHA	37.51	CEMADEN
MIMOSO DO SUL	37.4	CEMADEN
ICONHA	37	CEPDEC
GOVERNADOR LINDENBERG	35.73	CEMADEN
JAGUARÉ	33.6	CEMADEN
FUNDÃO	31.8	CEMADEN
MARECHAL FLORIANO	30.8	CEMADEN
RIO NOVO DO SUL	30.8	CEMADEN
BOA ESPERANÇA	28.6	CEMADEN



CACHOEIRO DE ITAPEMIRIM	27.41	CEMADEN
SANTA TERESA	26.8	INMET
AFONSO CLÁUDIO	26.63	CEMADEN

Fonte: CEMADEN

Os demais acumulados inferiores a 25 mm.

2. Alertas Vigentes

	nº Alerta	Descrição	Município	Nível
1	25	Risco Hidrológico	CACHOEIRO DE ITAPEMIRIM	Moderado
2	26	Risco de Movimento de Massa	BREJETUBA	Moderado
3	27	Risco de Movimento de Massa	CACHOEIRO DE ITAPEMIRIM	Moderado
4	31	Risco Hidrológico	ITAPEMIRIM	Moderado
5	33	Risco Hidrológico	RIO NOVO DO SUL	Moderado
6	35	Risco Hidrológico	MIMOSO DO SUL	Moderado
7	37	Risco Hidrológico	APIACÁ	Moderado
8	39	Risco de Movimento de Massa	MIMOSO DO SUL	Moderado
9	60	Risco Hidrológico	ALEGRE	Moderado
10	62	Risco Hidrológico	COLATINA	Moderado
11	63	Risco Hidrológico	LINHARES	Moderado
12	67	Risco Hidrológico	SERRA	Moderado
13	69	Risco Hidrológico	ANCHIETA	Moderado
14	70	Risco Hidrológico	GUARAPARI	Moderado
15	71	Risco de Movimento de Massa	ALFREDO CHAVES	Moderado
16	73	Risco de Movimento de Massa	PIÚMA	Moderado
17	74	Risco Hidrológico	PIÚMA	Moderado
18	75	Risco de Movimento de Massa	GUARAPARI	Moderado
19	76	Risco de Movimento de Massa	ANCHIETA	Moderado

Fonte: CEMADEN



3. Avisos Meteorológicos

Avisos Meteorológicos

Válidos para:
04/01/2026
(detalhes na descrição)

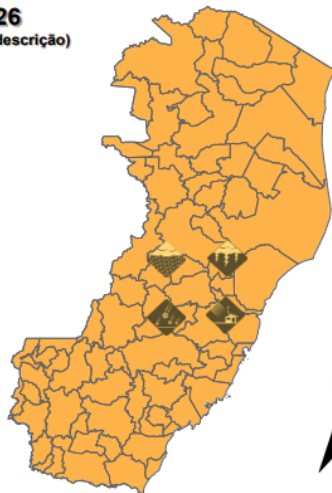
Impacto*:

Excepcional

Alto

Moderado

Sem aviso



*O(s) tipo(s) de aviso no mapa é(ão) representado(s) pelo ícone da Cobrade.

(a)

Avisos Meteorológicos

Válidos para:
05/01/2026
(detalhes na descrição)

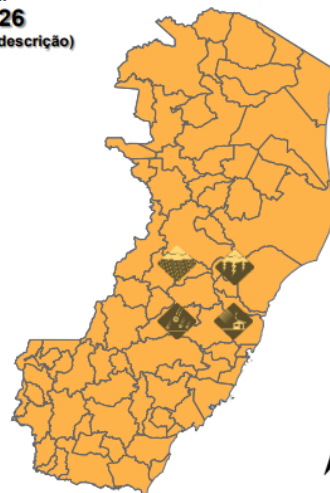
Impacto*:

Excepcional

Alto

Moderado

Sem aviso



*O(s) tipo(s) de aviso no mapa é(ão) representado(s) pelo ícone da Cobrade.

(b)

Validade	Tipo	Impacto	Região Afetada
04/01/2026 – Tarde e Noite	Chuvas intensas, Descargas elétricas, Granizo Pontual e Vento intenso	Alto	Todo o Espírito Santo
05/01/2026 – Madrugada até a Noite	Chuvas intensas, Descargas elétricas, Granizo Pontual e Vento intenso	Alto	Todo o Espírito Santo

	Tipo	Nível/Impacto	Áreas Afetada	Validade	Fonte
1	Chuvas Intensas	Perigo Potencial	Todo ES	07/01/2026 - até 23h59	INMET
2	Tempestade	Perigo	Todo ES	07/01/2026 - até 23h59	INMET
3	Acumulado de Chuva	Grande perigo	Todo ES	05/01/2026 - até 23h59	INMET

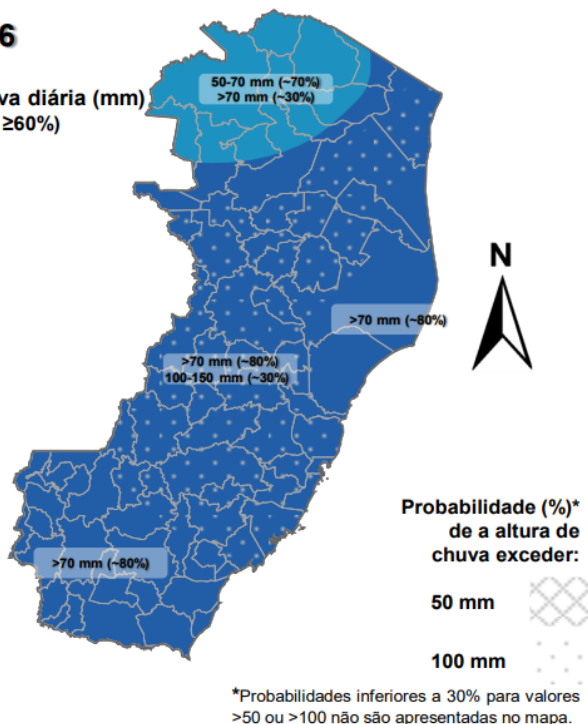


4. Previsão Meteorológica

Válida para:
05/01/2026

Altura de chuva diária (mm)
(Probabilidade $\geq 60\%$)

- >70
- 50 a 70
- 30 a 50
- 10 a 30
- 2 a 10
- 0 a 2



As regiões sombreadas mostram apenas os maiores acumulados mais prováveis (com prob. $\geq 60\%$).

Segunda-feira (05/01/2026)

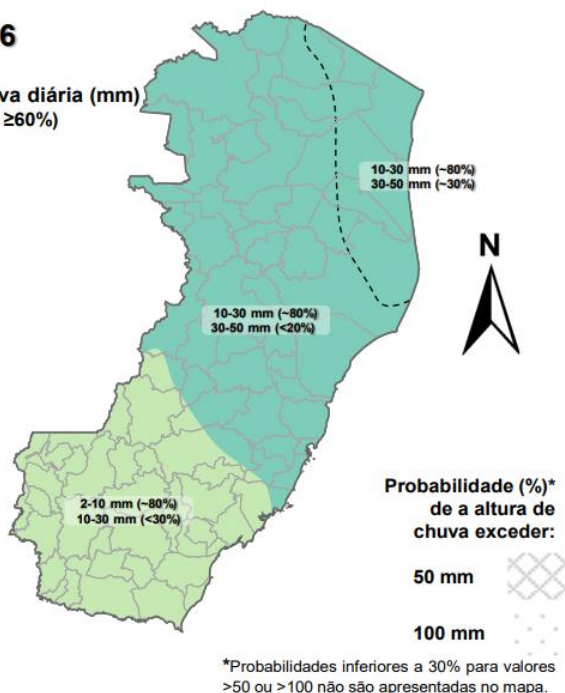
Há probabilidade de 80% para acumulados de chuva acima 70 mm em grande parte do estado. Nas regiões Serrana, Central, G. Vitória, parte do Norte e Noroeste, existe a prob. de até 30% para ocorrências de acumulados de chuvas entre 100 e 150 mm. Para o extremo Noroeste do estado, há prob. de 70% para acumulados de chuva entre 50 e 70 mm, com prob. de até 30% para acumulados superiores a 70 mm. Há aviso de impacto Alto ativo para o estado, com indicativo de chuvas intensas, raios, granizo pontual e vento intenso.

Previsão Probabilística de Chuva

Válida para:
06/01/2026

Altura de chuva diária (mm)
(Probabilidade $\geq 60\%$)

- >70
- 50 a 70
- 30 a 50
- 10 a 30
- 2 a 10
- 0 a 2



As regiões sombreadas mostram apenas os maiores acumulados mais prováveis (com prob. $\geq 60\%$).

Terça-feira (06/01/2026)

No setor centro Norte do estado há probabilidade de 80% para ocorrência de chuvas com acumulados entre 10 e 30 mm, com prob. de até 30% de que ocorra acumulados entre 30 e 50 mm. Nas demais regiões do estado a prob. é de 80% para acumulados de chuvas entre 2 e 10 mm, com prob. inferior a 30% para acumulados entre 10 e 30 mm.

Fonte: ALERTA!

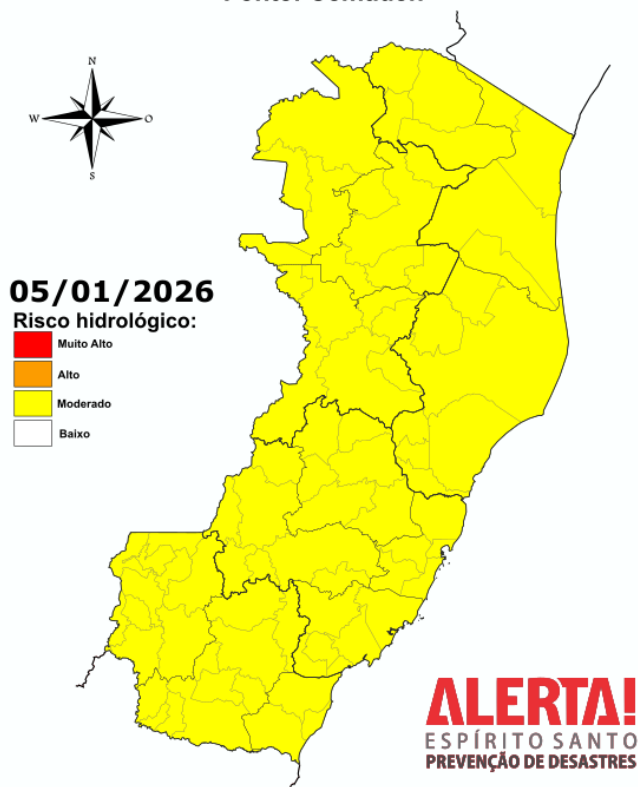
*Informações sobre condições meteorológicas extremas podem ser vistas no boletim meteorológico no site do ALERTA! (<https://alerta.es.gov.br/boletim-meteorologico>).



5. Previsão de Riscos Geo-Hidrológicos

PREVISÃO DE RISCO HIDROLÓGICO

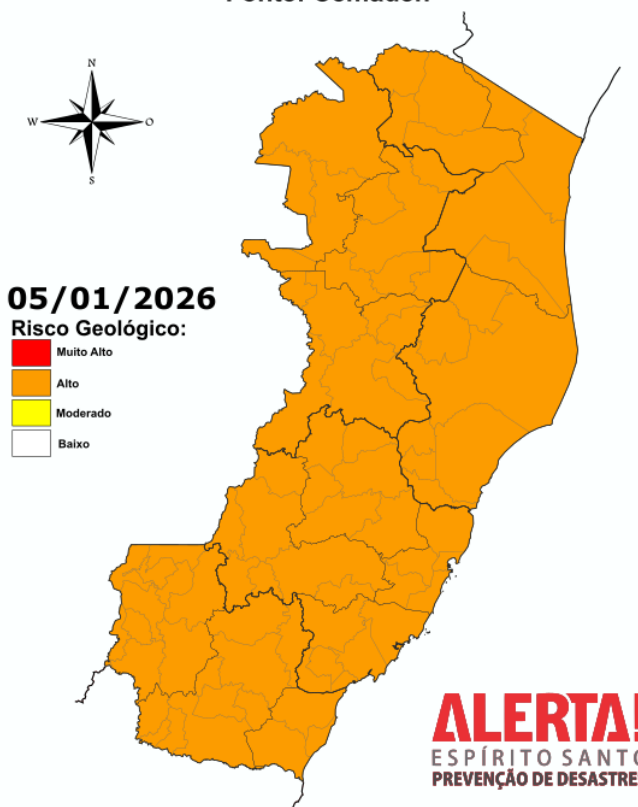
Fonte: Cemaden



Considera-se **MODERADA** a possibilidade de ocorrências de enxurradas urbanas, extravasamento de córregos, alagamentos em áreas rebaixadas e com drenagem deficiente nas Regiões Geográficas Intermediárias de Cachoeiro do Itapemirim, São Mateus, Colatina e Vitória (ES), devido à previsão de acumulados significativos de chuva, com taxas de precipitação que podem ter intensidade forte localmente e que podem acontecer a qualquer hora do dia.

PREVISÃO DE RISCO GEOLÓGICO

Fonte: Cemaden



Considera-se **ALTA** a possibilidade de ocorrência de eventos de movimentos de massa em todo o estado do Espírito Santo, nas Regiões Geográficas Intermediárias de Cachoeiro do Itapemirim, Vitória, Colatina e São Mateus (ES); A presença de áreas com suscetibilidade a deslizamentos associadas à previsão de acumulados significativos de chuva, com taxas de precipitação que podem ter intensidade forte localmente e que podem acontecer a qualquer hora do dia, formam um cenário onde podem ocorrer deslizamentos pontuais e esparsos, principalmente em encostas urbanas.



6. Ocorrências reportadas pelos municípios:

Barra de São Francisco	1. (03/01/2026) Destelhamento de uma residencia na rua Antônio Faustino Oliveira no bairro Vila Luciene. Fonte: COMPDEC.
Colatina	1. (03/01/2026) Destelhamento de algumas residencias, deixando 03 familias desalojadas. Alguns chamados de quedas de árvores. Fonte: COMPDEC.
Marataízes	1. (03/01/2026) Desabamento do terraço de uma residencia. A Familia prefiriu passar a noite em um hotel, porém a estrutura da casa não sofreu danos estruturais. Fonte: COMPDEC.
Água Doce do Norte	1. (03/01/2026) Destelhamento de uma residencia na zona rural Fonte: COMPDEC.
Cachoeiro de Itapemirim	1. (03/01/2026) Deslizamento de terrea no bairro Alto Novo Parque obstruindo a via. 2. Fonte: INSTAGRAM
Mimoso do Sul	1. (03/01/2026) Queda de árvore na ES-177 (empresa no local) Queda de barreiras na ES-391(empresa no local) Fonte: COMPDEC.
Governador Lindenberg	1. (04/01/2026) Registro de queda de granizo em alguns pontos da cidade como no bairro Nova Brasília. Algumas residências foram destelhadas. Fonte: COMPDEC
Guarapari	1. (04/01/2026) Chuva forte provocou diversos pontos de alagamentos. 2. (04/01/2026) Queda de muro na Rua B 6 na localidade de Portal de Guarapari, sem vítimas. Fonte: COMPDEC
Pancas	1. (04/01/2026) Destelhamento de Galpão na Comunidade de Alto Pancas, sem vítimas, apenas danos materiais. Fonte: COMPDEC
Irupi	1. (04/01/2026) Rodovia 379, na entrada de Irupi, foi interditada devido a queda de uma árvore, rodovia parcialmente liberada, aguardando maquinário para remoção. Fonte: COMPDEC
João Neiva	1. (04/01/2026) Destelhamento de 15 residências - Monte Libano (1), Vila Nova (4), Floresta (9), Centros (1). Ainda realizando o levantamento do total de pessoas desalojadas. Fonte: COMPDEC



7. Pessoas afetadas por desastres

MUNICÍPIO	DESALOJADOS	DESABRIGADOS	FERIDOS	DESAPARECIDOS	ÓBITOS	ABRIGO	FONTE	DATA DE ATUALIZAÇÃO
Barra de São Francisco	05						COMPDEC	04/01/2026
Marataízes	02						COMPDEC	04/01/2026
Colatina	08						COMPDEC	04/01/2026
TOTAL	15							

8. Ajuda Humanitária

- Sem solicitação até o momento

9. Postos de Comando

- Sem postos de comando ativos.

10. Decretações

- Sem decretos vigentes.

11. Boletim Rodovias

a. Rodovias Federais

Rodovia	Observação
-	Sem alterações nas rodovias federais
Atualizado às 05h00 de 05/01/2026 FONTE: PRF/ES e ECO101	

b. Rodovias Estaduais

Rodovia	Observação
-	Sem alterações nas rodovias estaduais
Atualizado às 05h00 de 05/01/2026 Fonte: Informações dadas e atualizadas pelo DER - Órgão responsável.	