



## BOLETIM EXTRAORDINÁRIO DA DEFESA CIVIL

Atualizado às 17h de 14 de dezembro de 2025

A Coordenadoria Estadual de Proteção e Defesa Civil, órgão pertencente ao Corpo de Bombeiros Militar do Estado do Espírito Santo, registra:

### 1. Acumulados de Chuva em 24 horas

A tabela apresenta municípios que possuem pluviômetros automáticos e que estão operantes.

Município	Prec_mm
GUAÇUI	75.01
ALEGRE	58.15
MARECHAL FLORIANO	53.80
GUARAPARI	38.00
DOMINGOS MARTINS	37.53
ANCHIETA	37.40
VARGEM ALTA	35.20
MIMOSO DO SUL	28.00
CASTELO	21.21
CAHOEIRO DE ITAPEMIRIM	18.19
SÃO DOMINGOS DO NORTE	17.69
AFONSO CLÁUDIO	16.92
ICONHA	16.40
VENDA NOVA DO IMIGRANTE	16.20
RIO NOVO DO SUL	15.60
BREJETUBA	15.20

Fonte: CEMADEN

Os demais acumulados inferiores a 15 mm.

### 2. Alertas Vigentes

	nº Alerta	Descrição	Município	Nível
1	2251	Risco Hidrológico	MIMOSO DO SUL	Moderado
2	2252	Risco Hidrológico	MUQUI	Moderado
3	2253	Risco Hidrológico	PRESIDENTE KENNEDY	Moderado
4	2268	Risco Hidrológico	ANCHIETA	Moderado
5	2269	Risco Hidrológico	GUAÇUI	Moderado

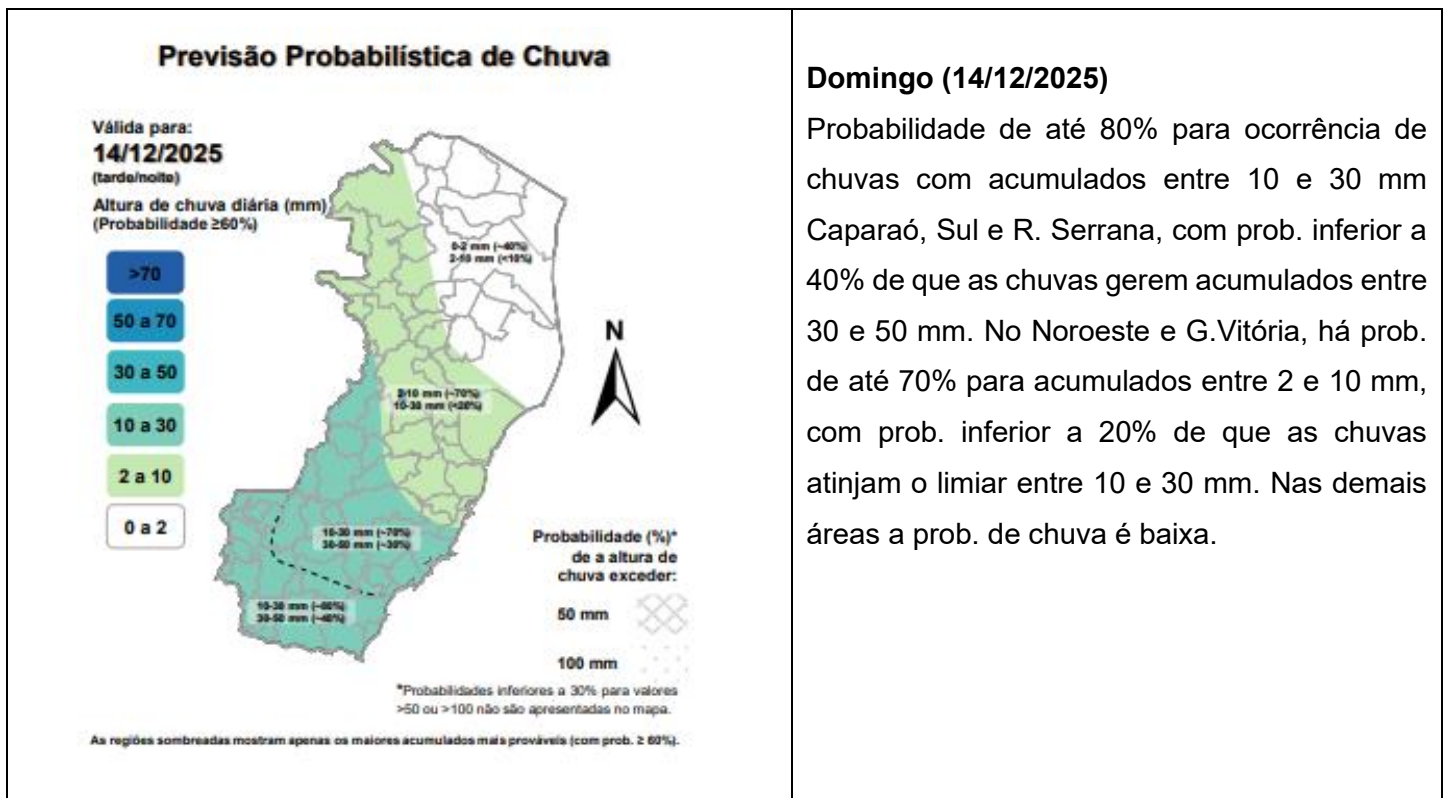
Fonte: CEMADEN



### 3. Avisos Meteorológicos

	Descrição	Nível/ Impacto	Fonte
1	1. Aviso: ALERTA! - Reportando risco de Chuvas Intensas, desacargas elétricas e rajadas de vento, impacto Moderado. Região afetada: Caparaó e Sul. Válido para: 14/12/2025 - Tarde.	Moderado	ALERTA!
2	2. Aviso: INMET - Reportando risco de Chuvas Intensas, nível Perigo Potencial. Região afetada: Central, Noroeste, Sul e Litoral Norte. Válido até o dia 15/12/2025 - Até as 10h.	Perigo Potencial	INMET
3	3. Aviso: INMET - Reportando risco de Chuvas Intensas, nível Perigo. Região afetada: Central, Noroeste e Sul. Válido até o dia 15/12/2025 - Até as 10h.	Perigo	INMET

### 4. Previsão Meteorológica

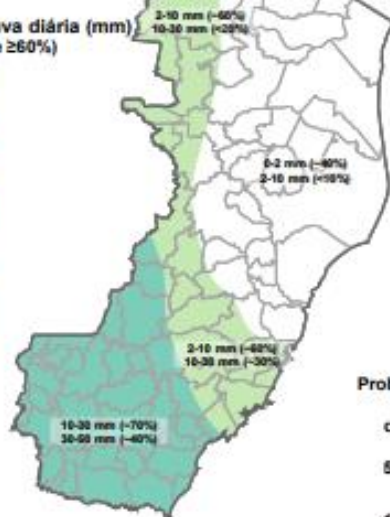
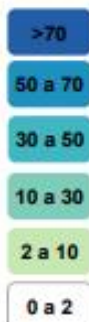





### Previsão Probabilística de Chuva

Válida para:  
**15/12/2025**

Altura de chuva diária (mm)  
(Probabilidade  $\geq 60\%$ )



Probabilidade (%)<sup>\*</sup>  
de a altura de  
chuva exceder:



<sup>\*</sup>Probabilidades inferiores a 30% para valores  
>50 ou >100 não são apresentadas no mapa.

As regiões sombreadas mostram apenas os maiores acumulados mais prováveis (com prob.  $\geq 60\%$ ).

### Segunda-feira (15/12/2025)

Probabilidade de até 70% para ocorrência de chuvas com acumulados entre 10 e 30 mm no Caparaó, Sul e parte da R. Serrana do estado, com prob. de até 40% de que as chuvas gerem acumulados entre 30 e 50 mm. Em parte da R. Serrana, Oeste e G. Vitória, há prob. de até 60% para acumulados entre 2 e 10 mm, com prob. até 30% de que as chuvas atinjam o limiar entre 10 e 30 mm. Nas demais regiões é pouco provável que chova

Fonte: ALERTA!

\*Informações sobre condições meteorológicas extremas podem ser vistas no boletim meteorológico no site do ALERTA! (<https://alerta.es.gov.br/boletim-meteorologico>).

## 5. Previsão de Riscos Geo-Hidrológicos

- Não há previsão de risco Geológico/Hidrológico para o Espírito Santo.

Fonte: CEMADEN. Site - <https://www.gov.br/ceaden/pt-br/assuntos/riscos-geo-hidrologicos/>

## 6. Ocorrências reportadas pelos municípios:

<b>Guaçu</b>	<ol style="list-style-type: none"><li>1. (14/12/2025) No Bairro São Miguel, mais precisamente no Beco dos Aflitos, houve o desabamento do muro de uma residência, ocasionando o descalçamento do subsolo do imóvel, o que gera risco iminente de colapso da própria casa.</li><li>2. a Rua José Alexandre (rua da Delegacia), uma residência foi alagada em decorrência do grande volume de água acumulada no local. A situação comprometeu a estrutura do imóvel, que apresenta risco de</li></ol>
--------------	---



	<p>queda.</p> <p>3. Bairro Santa Cecília, nas proximidades da Cachoeirinha, foi constatado o descalçamento da via pública, além do alagamento de diversas moradias. Um prédio da região teve sua estrutura abalada e, diante do risco identificado, foi inicialmente interditado pela Defesa Civil Municipal. Posteriormente, o imóvel foi desinterditado por determinação do Poder Executivo Municipal. Ressalta-se que sete (07) famílias residem neste prédio.</p> <p>Fonte: REPDEC</p>
<b>Domingos Martins</b>	<p>1. (14/12/2025) Queda de árvores no municípios devido a pancada de chuvas e ventos moderados. Sem pessoas afetadas.</p> <p>Fonte: COMPDEC</p>

## 7. Pessoas afetadas por desastres

MUNICÍPIO	DESALOJADOS	DESABRIGADOS	FERIDOS	DESAPARECIDOS	ÓBITOS	ABRIGO	FONTE	DATA DE ATUALIZAÇÃO
<b>TOTAL</b>								

## 8. Ajuda Humanitária

- Sem solicitação até o momento

## 9. Postos de Comando

- Sem postos de comando ativos.

## 10. Decretações

- Sem decretos vigentes.

## 11. Boletim Rodovias

### a. Rodovias Federais

Rodovia	Observação
-	Sem alterações nas rodovias federais



Atualizado às 17h00 de 14/12/2025  
FONTE: **PRF/ES e ECO101**

**b. Rodovias Estaduais**

Rodovia	Observação
-	Sem alterações nas rodovias federais
Atualizado às 17h00 de 14/12/2025. Fonte: <b>Informações dadas e atualizadas pelo DER - Órgão responsável.</b>	