



## BOLETIM EXTRAORDINÁRIO DA DEFESA CIVIL

Atualizado às 06h de 06 de dezembro de 2025

A Coordenadoria Estadual de Proteção e Defesa Civil, órgão pertencente ao Corpo de Bombeiros Militar do Estado do Espírito Santo, registra:

### 1. Acumulados de Chuva em 24 horas

A tabela apresenta municípios que possuem pluviômetros automáticos e que estão operantes.

Município	Prec_mm
CONCEIÇÃO DA BARRA	54.8
IBATIBA	36
SÃO MATEUS	23.4
PEDRO CANÁRIO	14.8
CASTELO	7.2
AFONSO CLÁUDIO	6.69
VILA VELHA	4
BOA ESPERANÇA	3.8
MONTANHA	3.6

Fonte: CEMADEN

Os demais acumulados inferiores a 3 mm.

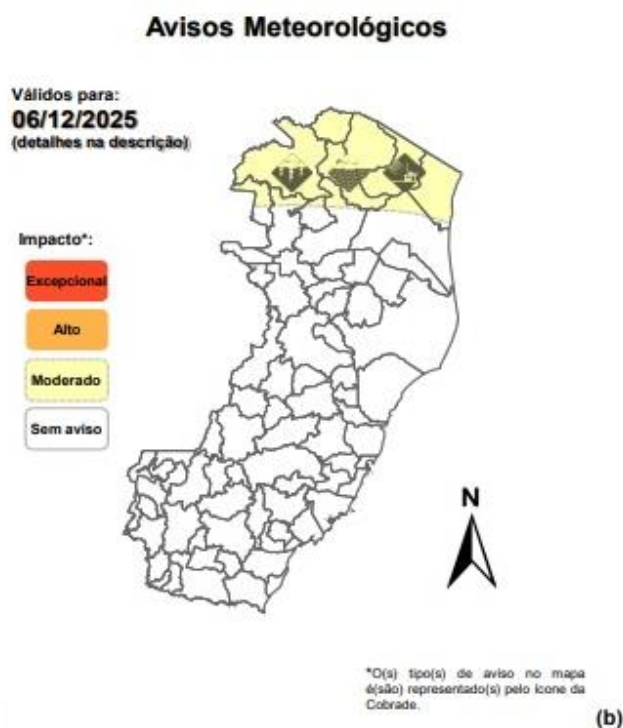
### 2. Alertas Vigentes

	nº Alerta	Descrição	Município	Nível
1	2101	Risco de Movimento de Massa	CARIACICA	Moderado
2	2107	Risco de Movimento de Massa	ARACRUZ	Moderado
3	2108	Risco de Movimento de Massa	IBIRAÇU	Moderado
4	2122	Risco de Movimento de Massa	MONTANHA	Moderado
5	2124	Risco de Movimento de Massa	MUCURICI	Moderado
6	2125	Risco de Movimento de Massa	ECOPORANGA	Moderado
7	2126	Risco de Movimento de Massa	PONTO BELO	Moderado
8	2127	Risco de Movimento de Massa	BOA ESPERANÇA	Moderado

Fonte: CEMADEN



### 3. Avisos Meteorológicos



Validade	Tipo	Impacto	Região Afetada
06/12/2025 – madrugada e manhã	Chuvas intensas, Descargas elétricas e vento intenso	Moderado	Norte e Noroeste

	Descrição	Nível/ Impacto	Fonte
1	Aviso: Reportando risco de Chuvas intensas, Granizo, Descargas elétricas e vento intenso, impacto Moderado. Região afetada: Norte e Noroeste. Válido para: 06/12/2025 – madrugada até a manhã.	Moderado	ALERTA!
2	Aviso: Reportando risco de Chuvas Intensas, nível Perigo. Região afetada: Noroeste e Litoral Norte Espírito-santense. Válido até o dia 06/12/2025 - 10h00.	Perigo	INMET
3	Aviso: Reportando risco de Chuvas Intensas, nível Perigo Potencial. Região afetada: Central, Noroeste, Litoral Norte e Sul Espírito-santense. Válido até o dia 06/12/2025 - 10h00.	Perigo Potencial	INMET

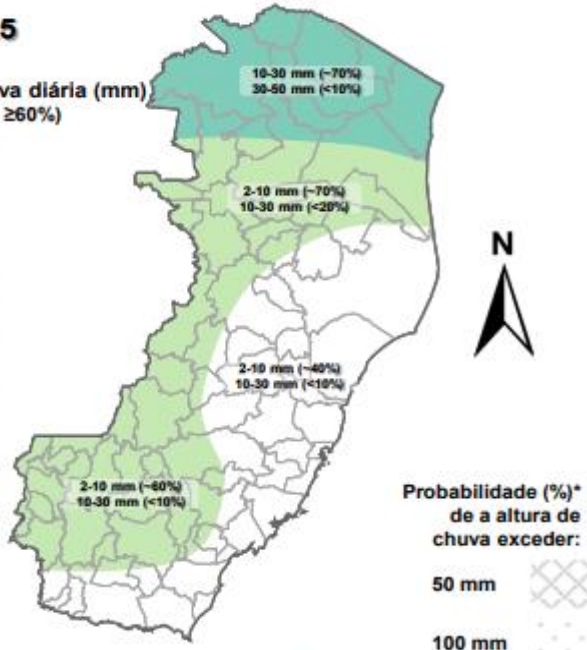
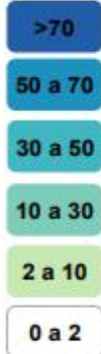


#### 4. Previsão Meteorológica

##### Previsão Probabilística de Chuva

Válida para:  
**06/12/2025**

Altura de chuva diária (mm)  
(Probabilidade  $\geq 60\%$ )



\*Probabilidades inferiores a 30% para valores  
>50 ou >100 não são apresentadas no mapa.

As regiões sombreadas mostram apenas os maiores acumulados mais prováveis (com prob.  $\geq 60\%$ ).

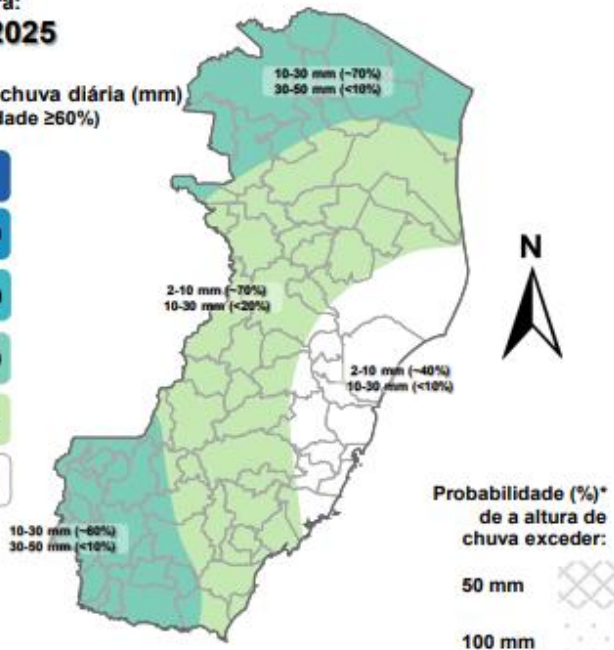
##### Sábado (06/12/2025)

Há probabilidade de até 70% de ocorrência de chuvas com acumulados entre 10 e 30 mm na extremidade das regiões Norte e Noroeste, com prob. inferior a 10% de que as chuvas gerem acumulados entre 30 e 50 mm nesse setor. Nas demais partes do Noroeste e Norte do estado, assim como, nas regiões Oeste e Caparaó, há prob. de até 70% de que as chuvas gerem acumulados entre 2 e 10 mm, com prob. inferior a 10% de que as chuvas atinjam o limiar de 10 e 30 mm. Nas demais regiões, é pouco provável que chova.

##### Previsão Probabilística de Chuva

Válida para:  
**07/12/2025**

Altura de chuva diária (mm)  
(Probabilidade  $\geq 60\%$ )



\*Probabilidades inferiores a 30% para valores  
>50 ou >100 não são apresentadas no mapa.

As regiões sombreadas mostram apenas os maiores acumulados mais prováveis (com prob.  $\geq 60\%$ ).

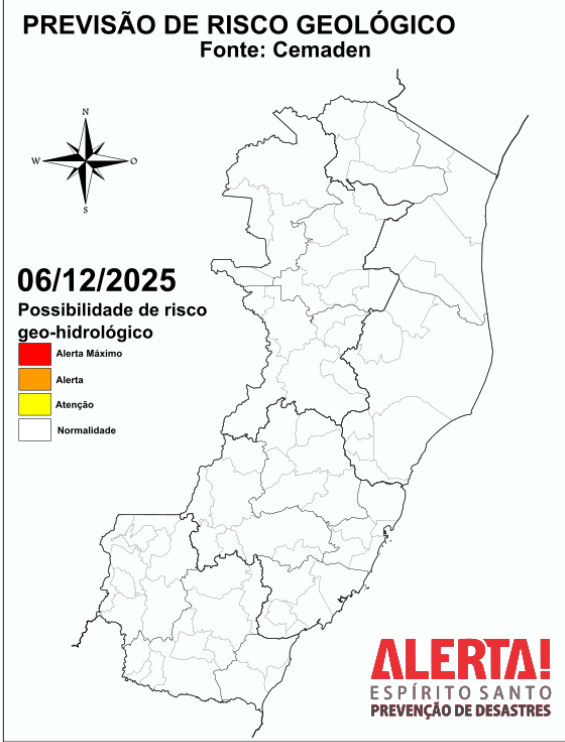
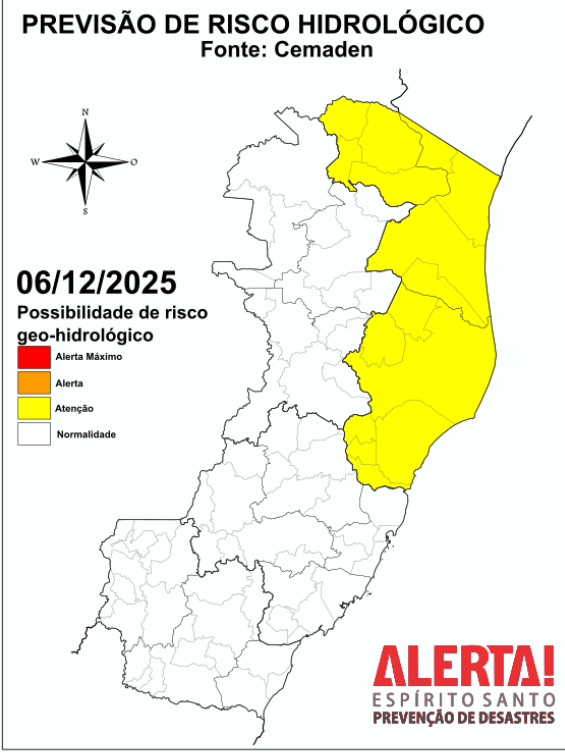
##### Domingo (07/12/2025)

Há probabilidade de até 70% de ocorrência de chuvas com acumulados entre 10 e 30 mm na extremidade das regiões Norte, Noroeste e Caparaó, com prob. inferior a 10% de que as chuvas gerem acumulados entre 30 e 50 mm nesses setores. Nas demais partes do Noroeste e Norte do estado, assim como, nas regiões Oeste, R. Serrana e demais partes do Sul, há prob. de até 70% de que as chuvas gerem acumulados entre 2 e 10 mm, com prob. inferior a 20% de que as chuvas atinjam o limiar de 10 e 30 mm. Nas demais regiões, é pouco provável que chova.



\*Informações sobre condições meteorológicas extremas podem ser vistas no boletim meteorológico no site do ALERTA! (<https://alerta.es.gov.br/boletim-meteorologico>).

## 5. Previsão de Riscos Geo-Hidrológicos

<p><b>PREVISÃO DE RISCO GEOLÓGICO</b> Fonte: Cemaden</p>  <p>06/12/2025 Possibilidade de risco geo-hidrológico</p> <p>Alerta Máximo Alerta Atenção Normalidade</p> <p><b>ALERTA!</b> ESPÍRITO SANTO PREVENÇÃO DE DESASTRES</p> <p>Fonte: <a href="https://www.cemaden.gov.br/categoria/riscos-geo-hidrologicos/">https://www.cemaden.gov.br/categoria/riscos-geo-hidrologicos/</a> Acessado em: 26/11/2022</p>	<p>Não há previsão de risco geológico para o Espírito Santo.</p>
<p><b>PREVISÃO DE RISCO HIDROLÓGICO</b> Fonte: Cemaden</p>  <p>06/12/2025 Possibilidade de risco geo-hidrológico</p> <p>Alerta Máximo Alerta Atenção Normalidade</p> <p><b>ALERTA!</b> ESPÍRITO SANTO PREVENÇÃO DE DESASTRES</p> <p>Fonte: <a href="https://www.cemaden.gov.br/categoria/riscos-geo-hidrologicos/">https://www.cemaden.gov.br/categoria/riscos-geo-hidrologicos/</a> Acessado em: 26/11/2022</p>	<p>Considera-se MODERADA a possibilidade de ocorrências de enxurradas urbanas e extravasamento de córregos, com drenagem deficiente, na Região Geográfica Intermediária de São Mateus (ES) devido à previsão de pancadas de chuva isoladas que podem ocorrer com intensidade moderada a forte.</p>



## 6. Ocorrências reportadas pelos municípios:

<b>Mimoso do Sul</b>	<ol style="list-style-type: none"><li>1. (04/12/2025) Na localidade de São Rafael, Distrito de Conceição de Muqui a água da chuva entrou em 4 imóveis devido ao transbordamento de um córrego. A quadra da comunidade também foi invadida pela água/lama. (3 pessoas desalojadas).</li><li>2. (04/12/2025) Um deslizamento de talude invadiu parte da varanda e da garagem de uma residência (3 pessoas desalojadas).</li></ol> <p>Fonte: COMPDEC</p>
<b>Muniz Freire</b>	<ol style="list-style-type: none"><li>1. (04/12/2025) Infiltração severa em residência.</li></ol> <p>Fonte: COMPDEC</p>
<b>Cariacica</b>	<ol style="list-style-type: none"><li>1. (04/12/2025) Pontos de Alagamentos nos bairros: Bela Aurora, Jardim América, Campo Grande, Vale Esperança e Porto de Santana.</li><li>2. (04/12/2025) Desabamento de muro na Rua Manoel Andrade – Bairro Alto Boa Vista.</li><li>3. (04/12/2025) Deslizamento de terra entre as Ruas Pedro Nolasco e Hélio Feraz – Sotema.</li><li>4. (04/12/2025) Desabamento de muro atrás da Secretaria de Educação – Rua da Laje, nº 13.</li></ol> <p>Fonte: COMPDEC</p>
<b>Ibiraçu</b>	<ol style="list-style-type: none"><li>1. (04/12/2025) Fogo em fios de energia.</li><li>2. (04/12/2025) Desabamento de muro.</li></ol> <p>Fonte: COMPDEC</p>
<b>Rio Novo do Sul</b>	<ol style="list-style-type: none"><li>1. (04/12/2025) Água invadiu um supermercado.</li><li>2. (04/12/2025) Uma residência localizada no Bairro Santo Antônio havia sido destelhada, sem vítimas.</li><li>3. (04/12/2025) Rompimento de um muro residencial no bairro São José, a enxurrada adentrou a residência, causando danos materiais, sem vítimas.</li></ol>



	<p>4. (04/12/2025) Rompimento da calha de água localizada no forro de gesso do vão central da Escola a escola Waldemiro Hemerly, a mesma foi interditada por comprometimento a parte elétrica da estrutura, sem vítimas.</p> <p>Fonte: COMPDEC</p>
<b>Guaçuí</b>	<p>1. (04/12/2025) Bairro Edith Castro 4 casas entrou água em pequeno volume não teve desabrigado nem desalojados na rua Gilvan Mapele, bairro Santa Cecília transbordou cachoeirinha dentro do bairro entrou água em 3 casas mas não houve desalojados.</p> <p>Fonte: COMPDEC</p>
<b>Muqui</b>	<p>1. (04/12/2025) Uma queda de um muro que dá de frente ao rio que corta a Cidade.</p> <p>2. (04/12/2025) Vários pontos de alagamentos, equipe da prefeitura na rua fazendo limpeza.</p> <p>Fonte: COMPDEC</p>
<b>Vitória</b>	<p>1. (04/12/2025) Queda de árvore sobre fiação de poste interditando rua de Vitória.</p>
<b>Vila Velha</b>	<p>1. (04/12/2025) Queda de árvore sobre a rua Castelo Branco, Praia da Costa deixa via interditada próximo a rua 15 de novembro.</p>
<b>Iconha</b>	<p>1. (04/12/2025) Queda de telhado/teto Igreja Católica Matriz, no centro de Iconha.</p> <p>2. (04/12/2025) Queda de árvore.</p> <p>Fonte: REPDEC</p>
<b>Alfredo Chaves</b>	<p>1. (04/12/2025) Queda de árvore.</p> <p>Fonte: REPDEC</p>
<b>Anchieta</b>	<p>1. (04/12/2025) Queda de árvore.</p> <p>Fonte: REPDEC</p>
<b>Conceição da Barra</b>	<p>1. (04/12/2025) Uma árvore caiu e atingiu parte da residência de um idoso hoje pela manhã. Não houve danos físicos a pessoa.</p> <p>Fonte: COMPDEC</p>





<b>Alto Rio Novo</b>	1. (04/12/2025) Queda de árvore sobre via rural.  Fonte: COMPDEC
<b>Aracruz</b>	1. (04/12/2025) Alagamento de 4 residências em Barra do Riacho.  Fonte: COMPDEC

## 7. Pessoas afetadas por desastres

MUNICÍPIO	DESALOJADOS	DESABRIGADOS	FERIDOS	DESAPARECIDOS	ÓBITOS	ABRIGO	FONTE	DATA DE ATUALIZAÇÃO
RIO NOVO DO SUL	3						Compdec	06/12/2025
MUNIZ FREIRE	1						Compdec	06/12/2025
MIMOSO DO SUL	4						Compdec	06/12/2025
<b>TOTAL</b>	<b>08</b>							

## 8. Ajuda Humanitária

- Sem solicitação até o momento

## 9. Postos de Comando

- Sem postos de comando ativos.

## 10. Decretações

- Sem decretos vigentes.

## 11. Boletim Rodovias

### a. Rodovias Federais

Rodovia	Observação
-	Sem alterações nas rodovias federais
Atualizado às 06h00 de 06/12/2025 FONTE: PRF/ES e ECO101	

### b. Rodovias Estaduais

Rodovia	Observação
-	Sem alterações nas rodovias federais
Atualizado às 06h00 de 06/12/2025. Fonte: Informações dadas e atualizadas pelo DER - Órgão responsável.	