



## BOLETIM EXTRAORDINÁRIO DA DEFESA CIVIL

Atualizado às 08h de 04 de dezembro de 2025

A Coordenadoria Estadual de Proteção e Defesa Civil, órgão pertencente ao Corpo de Bombeiros Militar do Estado do Espírito Santo, registra:

### 1. Acumulados de Chuva em 24 horas

A tabela apresenta municípios que possuem pluviômetros automáticos e que estão operantes.

	Município	[mm]
1	Aracruz	107
2	Ibitirama	103
3	Ibiraçu	102
4	Guaçuí	84
5	Muniz Freire	77
6	Colatina	75
7	Lúna	69
8	Itaguaçu	67
9	Cariacica	64
10	Divino De São Lourenço	63
11	Mucurici	61
12	Serra	60
13	Nova Venécia	59
14	Aracruz	59
15	Laranja Da Terra	58
16	Alegre	57
17	Vitória	55
18	Divino De São Lourenço	55
19	Serra	55
20	Vila Velha	54
21	Anchieta	54
22	Guaçuí	51
23	Jaguaré	51
24	Rio Bananal	50
25	Ibitirama	50
26	Santa Teresa	50

Fonte: CEMADEN

Os demais acumulados inferiores a 50 mm\* .



## 2. Alertas Vigentes

	nº Alerta	Descrição	Município	Nível	Fonte	Início
1	2099	Risco Hidrológico	CARIACICA	Moderado	CEMADEN	3/12/2025
2	2100	Risco Hidrológico	VITÓRIA	Moderado	CEMADEN	3/12/2025
3	2101	Risco de Movimento de Massa	CARIACICA	Moderado	CEMADEN	03/12/2025
4	2104	Risco Hidrológico	ARACRUZ	Moderado	CEMADEN	03/12/2025
5	2105	Risco Hidrológico	COLATINA	Moderado	CEMADEN	03/12/2025
6	2107	Risco de Movimento de Massa	ARACRUZ	Moderado	CEMADEN	03/12/2025
7	2108	Risco Hidrológico	IBIRAÇU	Moderado	CEMADEN	03/12/2025
8	2109	Risco de Movimento de Massa	IBIRAÇU	Moderado	CEMADEN	03/12/2025

Fonte: CEMADEN

## 3. Avisos Meteorológicos

### Avisos Meteorológicos

Válidos para:  
**04/12/2025**  
(detalhes na descrição)

Impacto\*:



\*O(s) tipo(s) de aviso no mapa é(são) representado(s) pelo ícone da Cobrade.

(a)

### Avisos Meteorológicos

Válidos para:  
**05/12/2025**  
(detalhes na descrição)

Impacto\*:



\*O(s) tipo(s) de aviso no mapa é(são) representado(s) pelo ícone da Cobrade.

(b)

Validade	Tipo	Impacto	Região Afetada
04/12/2025 – Tarde até a noite	Chuvas intensas, Granizo, Descargas elétricas, rajadas de vento e vento costeiro intenso	Alto	Todo Estado.
05/12/2025 – madrugada até a tarde	Chuvas intensas, Granizo, Descargas elétricas e vento intenso	Moderado	Norte e Noroeste



	Descrição	Nível/ Impacto	Fonte
1	<b>1. Aviso: ALERTA! - Reportando risco de Chuvas intensas, Granizo, Descargas elétricas e vento intenso, impacto Alto. Região afetada: Todo Estado. Válido para: 04/12/2025 – tarde até a noite.</b>	Alto	ALERTA!
2	<b>2. Aviso: ALERTA! - Reportando risco de Chuvas intensas, Granizo, Descargas elétricas e vento intenso, impacto Moderado. Região afetada: Norte e Noroeste. Válido para: 05/12/2025 – madrugada até a noite.</b>	Moderado	ALERTA!
3	3. Aviso: INMET - Reportando risco de Acumulado de chuva, nível Grande perigo. Região afetada: R. Sul, noroeste, central e litoral norte do ES. Válido até o dia 04/12/2025 - 23h59.	Grande Perigo	INMET
4	4. Aviso: INMET - Reportando risco de Tempestade, nível Perigo. Região afetada: R. serrana, sul e G. Vitória. Válido até o dia 04/12/2025 - 10h00.	Perigo	INMET

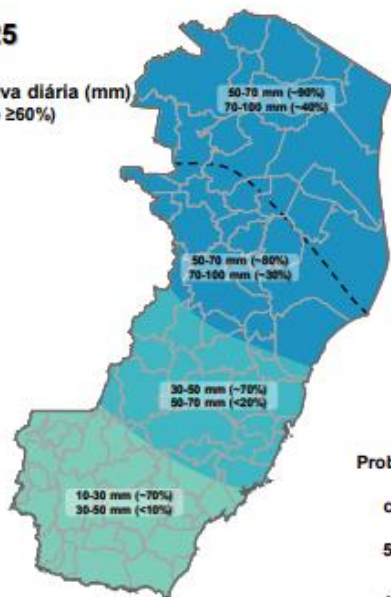
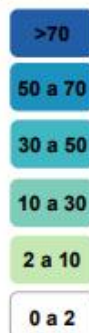


#### 4. Previsão Meteorológica

##### Previsão Probabilística de Chuva

Válida para:  
**04/12/2025**  
(tarde/noite)

Altura de chuva diária (mm)  
(Probabilidade  $\geq 60\%$ )



\*Probabilidades inferiores a 30% para valores >50 ou >100 não são apresentadas no mapa.

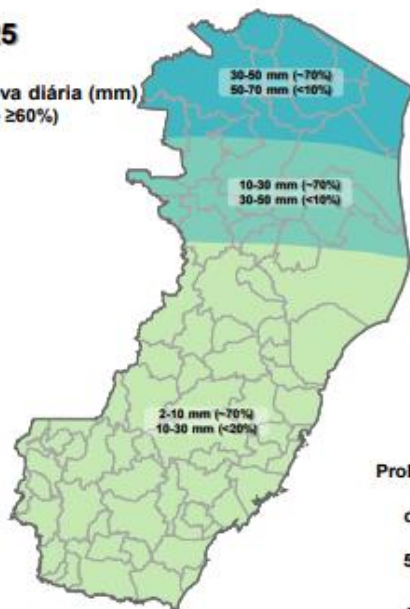
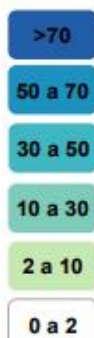
As regiões sombreadas mostram apenas os maiores acumulados mais prováveis (com prob.  $\geq 60\%$ ).

**Quinta - Feira (04/12/2025)** - Há probabilidade de até 90% de ocorrência de chuvas com acumulados entre 50 e 70 mm nas regiões Noroeste e Norte, com prob. até a 40% de que as chuvas gerem acumulados entre 70 e 100 mm. Nas demais áreas da R. Serrana, G. Vitória, há prob. de até 70% de acumulados entre 30 e 50 mm, com prob. inferior a 20% de que as chuvas gerem acumulados entre 50 e 70 mm. Já no Caparaó e Sul, prob. de até 70% para acumulados entre 10 e 30 mm, com prob. inferior a 10% de que as chuvas gerem acumulados entre 30 e 50 mm. Há aviso ativo com impacto alto para o estado, com condições de chuvas intensas, raios, granizo, vento costeiro intenso e rajadas de vento em todo o estado.

##### Previsão Probabilística de Chuva

Válida para:  
**05/12/2025**

Altura de chuva diária (mm)  
(Probabilidade  $\geq 60\%$ )



\*Probabilidades inferiores a 30% para valores >50 ou >100 não são apresentadas no mapa.

As regiões sombreadas mostram apenas os maiores acumulados mais prováveis (com prob.  $\geq 60\%$ ).

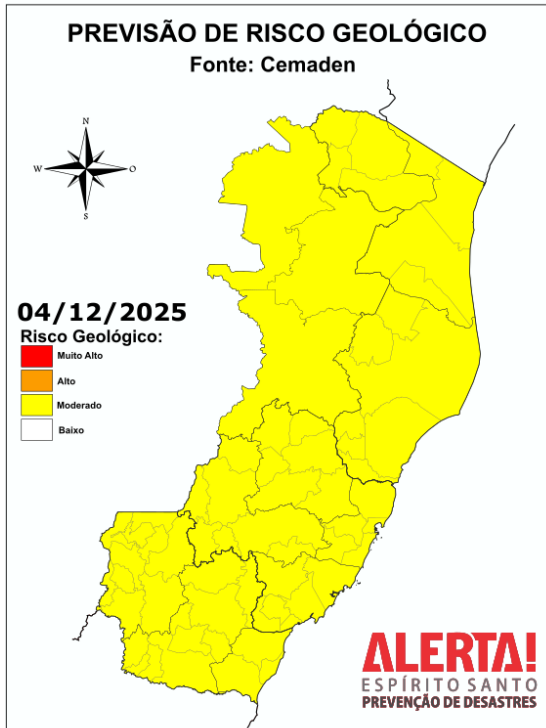
**Sexta - feira (05/12/2025)** - Há probabilidade de até 70% de ocorrência de chuvas com acumulados entre 30 e 50 mm nas regiões Norte e Noroeste, com prob. inferior a 10% de que as chuvas gerem acumulados entre 50 e 70 mm. Nas demais partes do Noroeste e Norte do estado, há prob de até 70% de que as chuvas gerem acumulados entre 10 e 30 mm, com prob inferior a 10% de que as chuvas atinjam o limiar de 30 e 50 mm. Na região Serrana, Central, Grande Vitória, Caparaó e Sul, há probabilidade de até 70% de acumulados de chuva entre 2 e 10 mm, com prob. inferior a 20% de que chuvas atinjam o limiar de 10 e 30 mm. Há aviso ativo com impacto moderado para o estado, com condições de chuvas intensas, raios, granizo e vento intenso no centro-norte do estado.

Fonte: ALERTA!

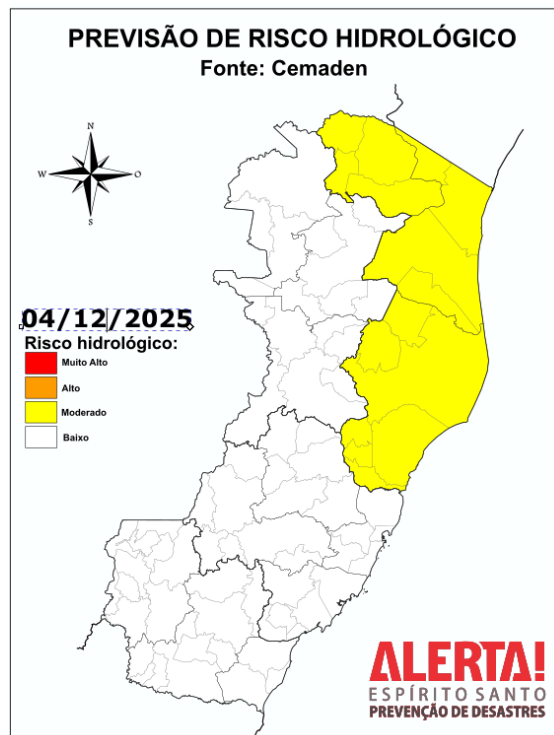
\*Informações sobre condições meteorológicas extremas podem ser vistas no boletim meteorológico no site do ALERTA! (<https://alerta.es.gov.br/boletim-meteorologico>).



## 5. Previsão de Riscos Geo-Hidrológicos



Considera-se **MODERADA** a possibilidade de ocorrência de eventos de movimentos de massa nas Regiões Geográficas Intermediárias de Cachoeiro do Itapemirim, Vitória, Colatina e São Mateus - ES (em amarelo, na Figura 2), devido a presença de áreas com alta suscetibilidade e à previsão de chuva com intensidade moderada a forte, com possibilidade de pancadas isoladas ao longo do dia. Nestas condições podem ocorrer deslizamentos pontuais, principalmente em encostas urbanas.



Considera-se **MODERADA** a possibilidade de ocorrências de enxurradas urbanas, extravasamento de córregos e alagamentos em áreas rebaixadas, com drenagem deficiente, nas Regiões Geográficas Intermediárias de São Mateus (ES), devido à previsão de pancadas de chuva isoladas que podem ocorrer com intensidade moderada a forte.



## 7 Ocorrências reportadas pelos municípios:

<b>Mimoso do Sul</b>	<ol style="list-style-type: none"><li>1. (04/12/2025) Na localidade de São Rafael, Distrito de Conceição de Muqui a água da chuva entrou em 4 imóveis devido ao transbordamento de um córrego. A quadra da comunidade também foi invadida pela água/lama. (3 pessoas desalojadas).</li><li>2. (04/12/2025) Um deslizamento de talude invadiu parte da varanda e da garagem de uma residência (3 pessoas desalojadas).</li></ol> <p>Fonte: COMPDEC</p>
<b>Muniz Freire</b>	<ol style="list-style-type: none"><li>1. (04/12/2025) Infiltração severa em residência.</li></ol> <p>Fonte: COMPDEC</p>
<b>Cariacica</b>	<ol style="list-style-type: none"><li>1. (04/12/2025) Pontos de Alagamentos nos bairros: Bela Aurora, Jardim América, Campo Grande, Vale Esperança e Porto de Santana.</li><li>2. (04/12/2025) Desabamento de muro na Rua Manoel Andrade – Bairro Alto Boa Vista.</li><li>3. (04/12/2025) Deslizamento de terra entre as Ruas Pedro Nolasco e Hélio Feraz – Sotema.</li><li>4. (04/12/2025) Desabamento de muro atrás da Secretaria de Educação – Rua da Laje, nº 13.</li></ol> <p>Fonte: COMPDEC</p>
<b>Ibiraçu</b>	<ol style="list-style-type: none"><li>1. (04/12/2025) Fogo em fios de energia</li><li>2. (04/12/2025) Desabamento de muro.</li></ol> <p>Fonte: COMPDEC</p>
<b>Rio Novo do Sul</b>	<ol style="list-style-type: none"><li>1. (04/12/2025) Água invadiu um supermercado</li><li>2. (04/12/2025) Uma Casa destelhada</li></ol> <p>Fonte: COMPDEC</p>
<b>Guaçuí</b>	<ol style="list-style-type: none"><li>1. (04/12/2025) Bairro edith Castro 4 casas entrou água em pequeno volume não teve desabrigado nem desalojados na rua Gilvan Mapele, bairro Santa Cecília transbordou cachoeirinha dentro do</li></ol>





		<p>bairro entrou água em 3 casas mas não houve desalojados.</p> <p>Fonte: COMPDEC</p>
	<b>Muqui</b>	<p>1. (04/12/2025) Uma queda de um muro que da de frente ao rio que corta a Cidade.</p> <p>2. (04/12/2025) Vários pontos de alagamentos, equipe da prefeitura na rua fazendo limpeza.</p> <p>Fonte: COMPDEC</p>
	<b>Vitória</b>	<p>1. (04/12/2025) Queda de árvore sobre fiação de poste interditada rua de Vitória.</p>
	<b>Vila Velha</b>	<p>1. (04/12/2025) Queda de árvore sobre a rua Castelo Branco, Praia da Costa deixa via interditada próximo a rua 15 de novembro.</p>



## 8 Pessoas afetadas por desastres

MUNICÍPIO	DESALOJADOS	DESABRIGADOS	FERIDOS	DESAPARECIDOS	ÓBITOS	ABRIGO	FONTE	DATA DE ATUALIZAÇÃO
RIO NOVO DO SUL	4						Compdec	03/12/2025
MUNIZ FREIRE	1						Compdec	03/12/2025
MIMOSO DO SUL	6						Compdec	03/12/2025
<b>TOTAL</b>	<b>11</b>							

## 9 Ajuda Humanitária

- Sem solicitação até o momento

## 10 Postos de Comando

- Sem postos de comando ativos.

## 11 Decretações

- Sem decretos vigentes.

## 12 Boletim Rodovias

### a. Rodovias Federais

Rodovia	Observação
-	Sem alterações nas rodovias federais
Atualizado às 06h00 de 04/12/2025 FONTE: PRF/ES e ECO101	

### b. Rodovias Estaduais

Rodovia	Observação
	Sem alterações nas rodovias federais
Atualizado às 06h00 de 04/12/2025. Aguardando retorno do órgão responsável. Fonte: Informações dadas e atualizadas pelo DER - Órgão responsável.	