



BOLETIM EXTRAORDINÁRIO DA DEFESA CIVIL

Atualizado às 06h de 16 de Janeiro de 2025

A Coordenadoria Estadual de Proteção e Defesa Civil, órgão pertencente ao Corpo de Bombeiros Militar do Estado do Espírito Santo, registra:

1. Acumulados de Chuva em 24 horas

	Município	[mm]
1	MONTANHA	14.4
2	RIO NOVO DO SUL	13.8
3	ÁGUA DOCE DO NORTE	12.2
4	PONTO BELO	12
5	ECOPORANGA	10.4
6	SÃO MATEUS	9.2
7	MANTENÓPOLIS	4.99
8	PEDRO CANÁRIO	4.4

Fonte: CEMADEN

* A tabela acima apresenta municípios que possuem pluviômetros automáticos e que estão operantes.

2. Alertas Vigentes

	nº Alerta	Descrição	Município	Nível
1	155	Risco Hidrológico	LINHARES	Alto
2	84	Risco de Movimento de Massa	DOMINGOS MARTINS	Moderado

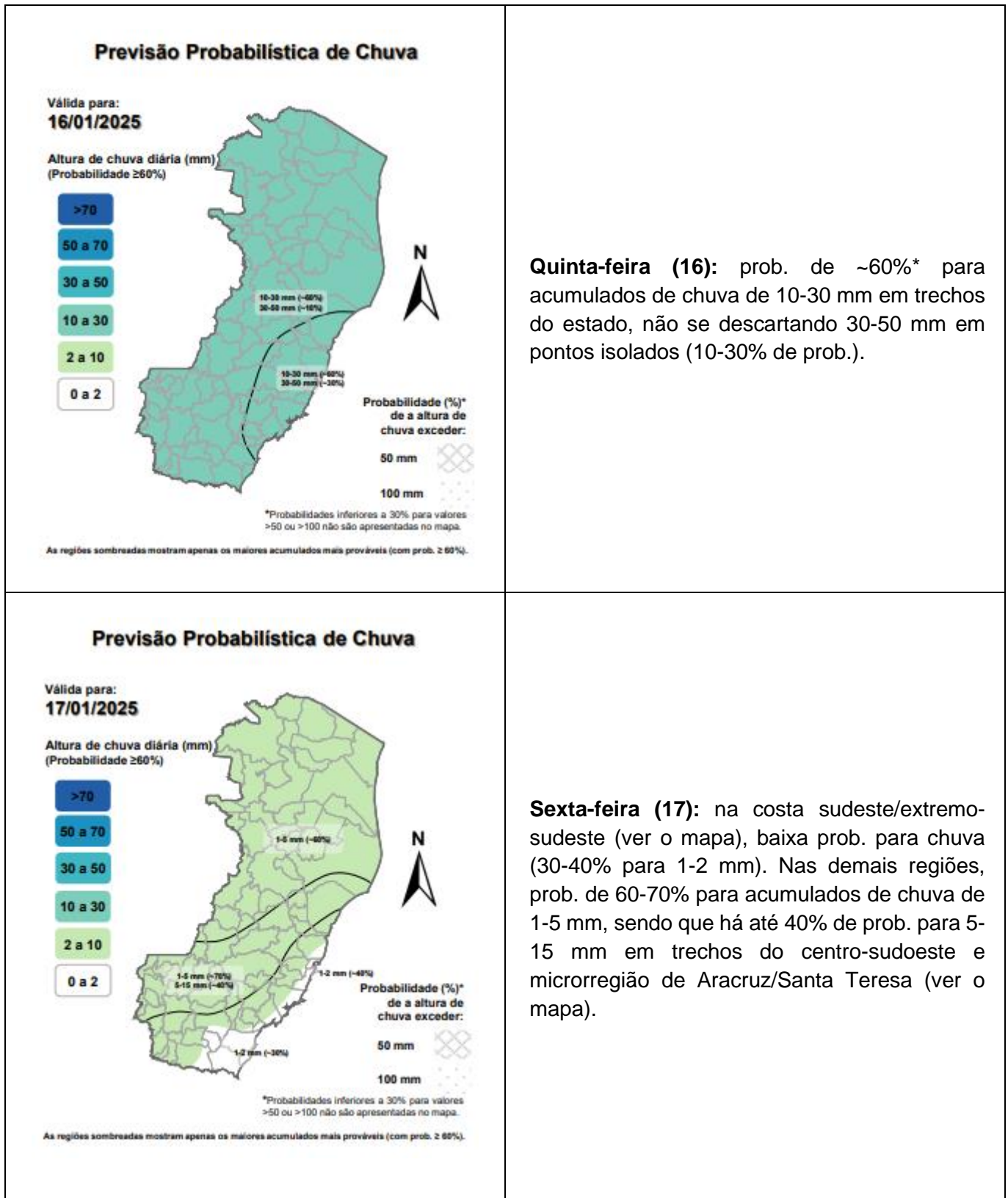
Fonte: CEMADEN

3. Avisos Meteorológicos

Sem avisos vigentes até o momento.



4. Previsão Meteorológica

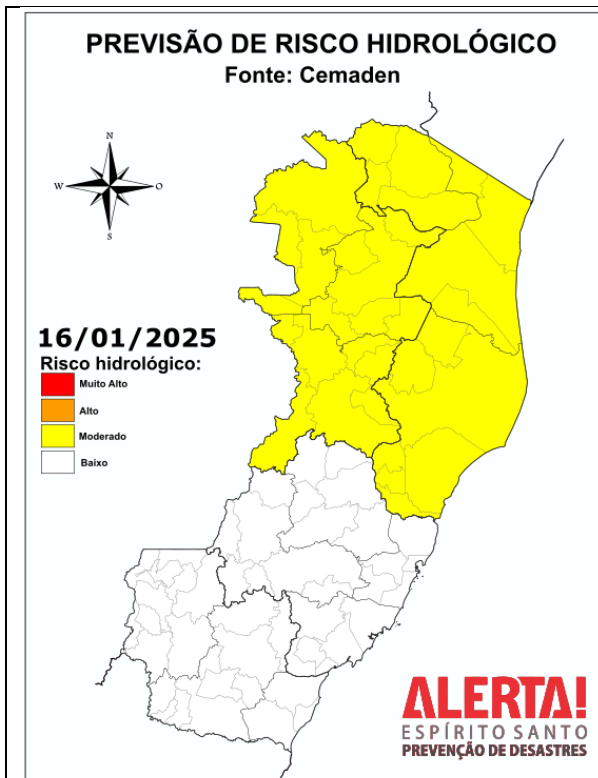


Fonte: ALERTA!

*Informações sobre condições meteorológicas extremas podem ser vistas no boletim meteorológico no site do ALERTA! (<https://alerta.es.gov.br/boletim-meteorologico>).

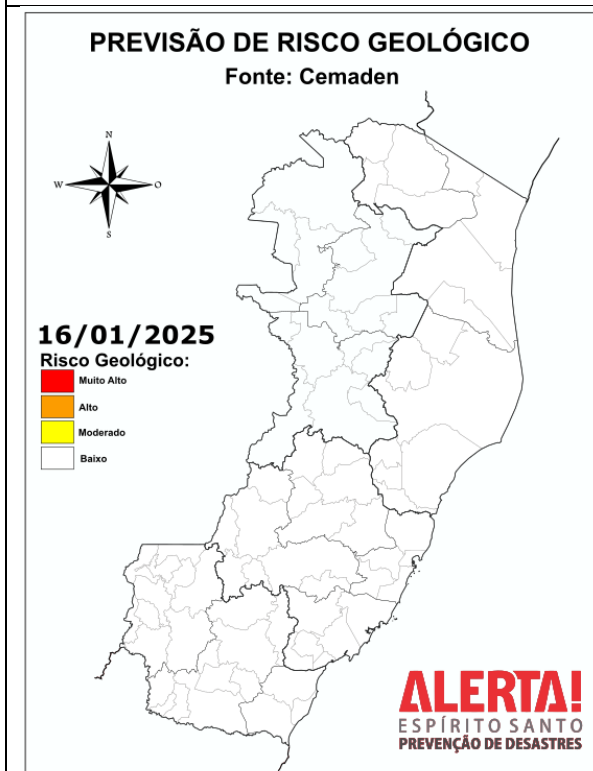


5. Previsão de Riscos Geo-Hidrológicos



Fonte: <https://www.gov.br/cemaden/pt-br/assuntos/riscos-geo-hidrologicos>

Considera-se **MODERADA** a possibilidade de ocorrência de eventos hidrológicos nas regiões geográficas de Colatina e São Mateus (ES). Nestas regiões há previsão de chuva moderada a forte, no decorrer do dia, e neste cenário, associado ao elevado índice de umidade no solo e acumulados de precipitação registrados nos últimos dias, não se descarta a possibilidade de enxurradas e alagamentos temporários em áreas rebaixadas com drenagem deficiente, e a ocorrência ou permanência de inundações graduais, com atenção especial para os rios Doce, São Mateus e São Francisco. Ressalta-se que, em caso de possíveis ocorrências, o número de pessoas afetadas pode ser abrangente, principalmente em áreas densamente ocupadas e com alta impermeabilização do solo.



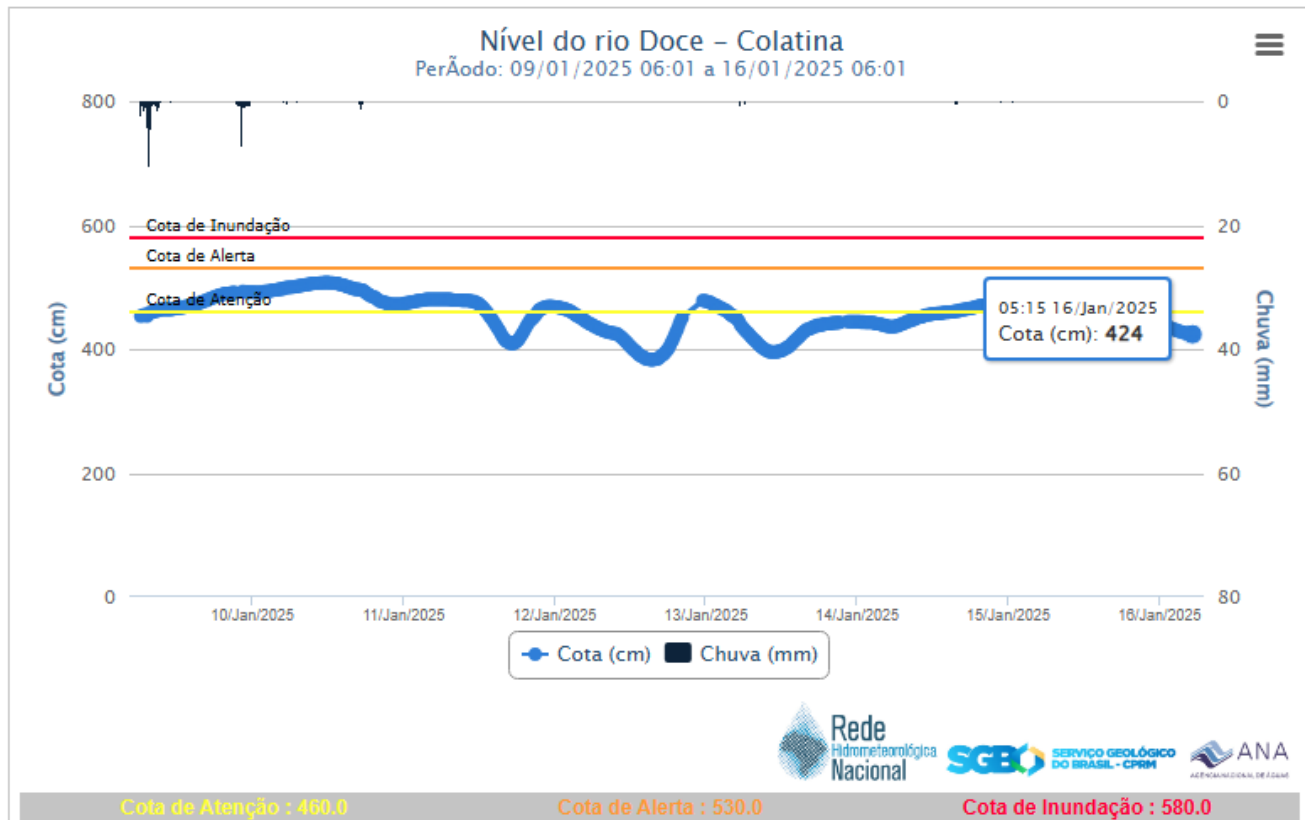
Fonte: <https://www.gov.br/cemaden/pt-br/assuntos/riscos-geo-hidrologicos>

Não há previsão de risco geológico

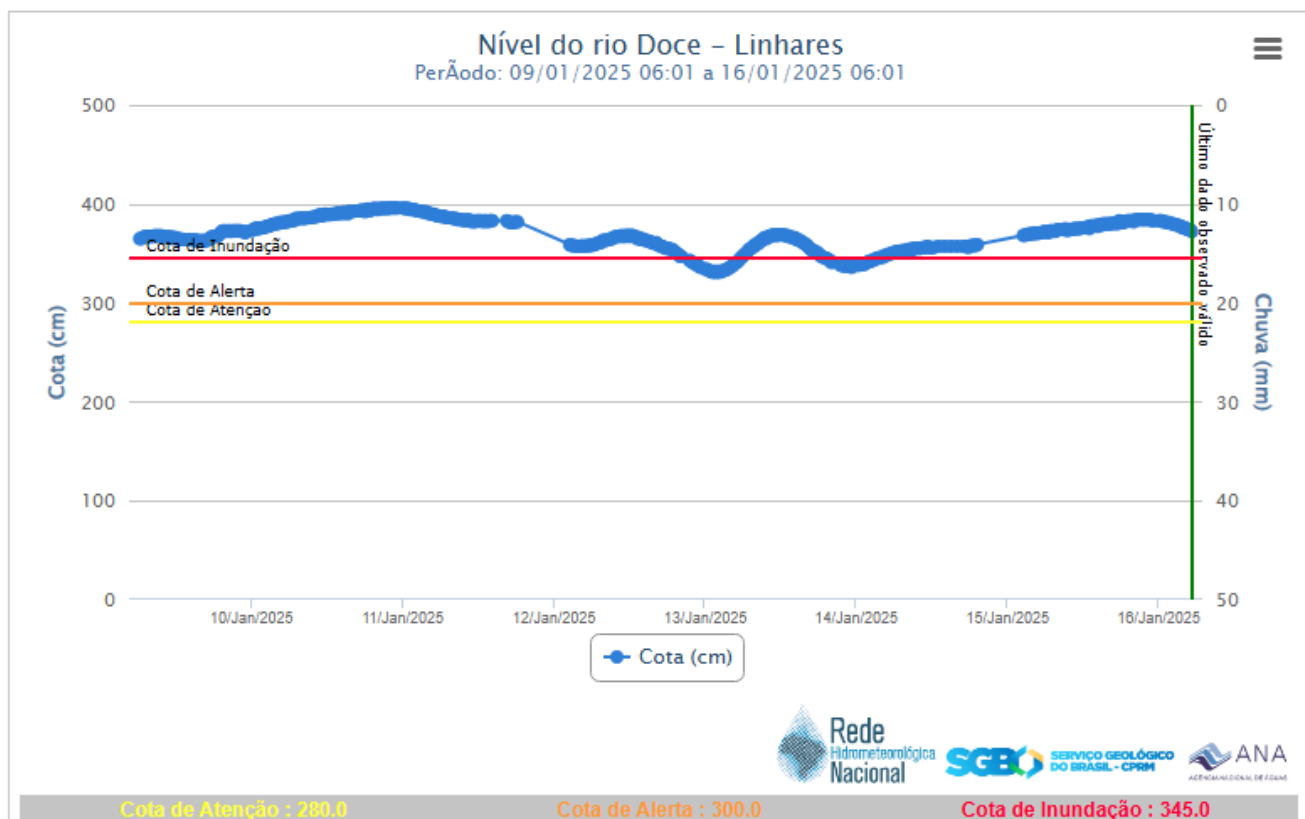


6. Nível dos Rios

6.1 Colatina

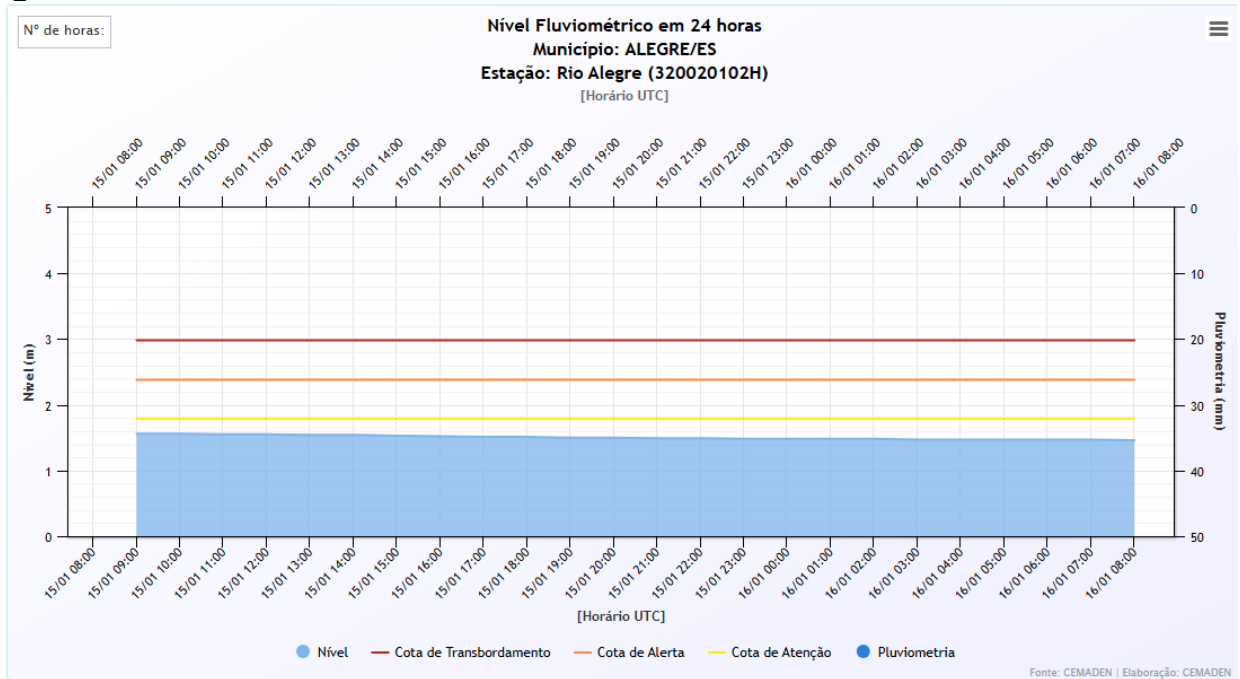


6.2 Linhares

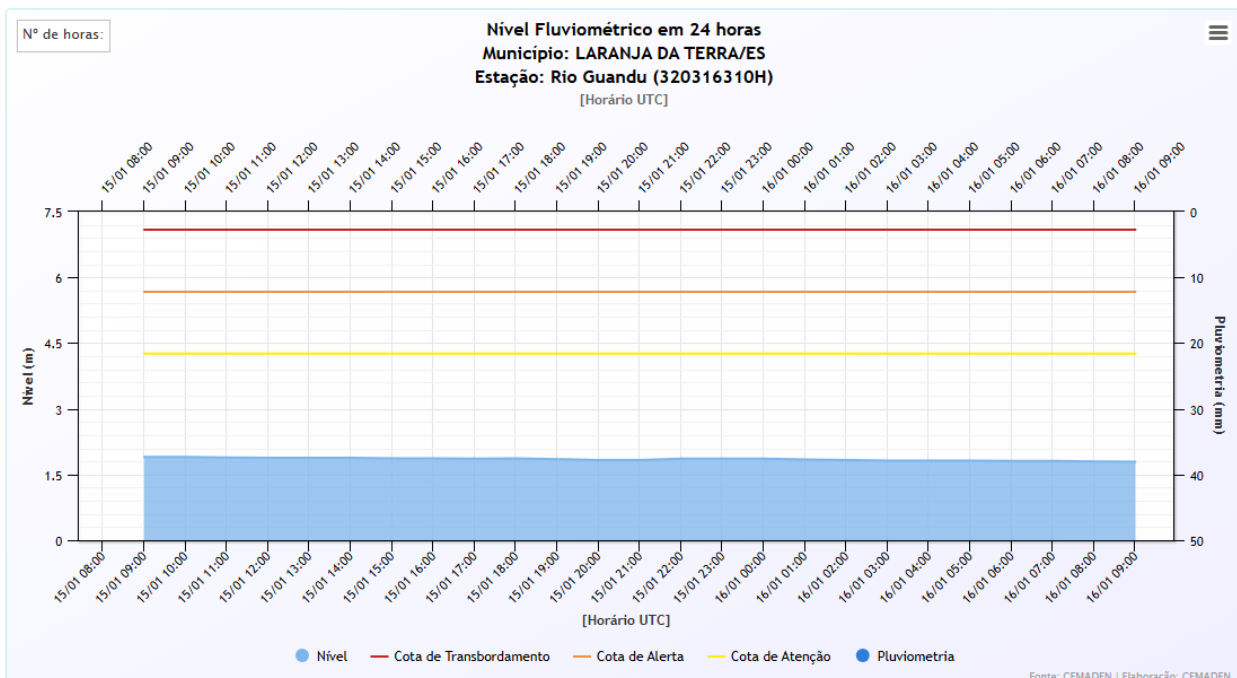




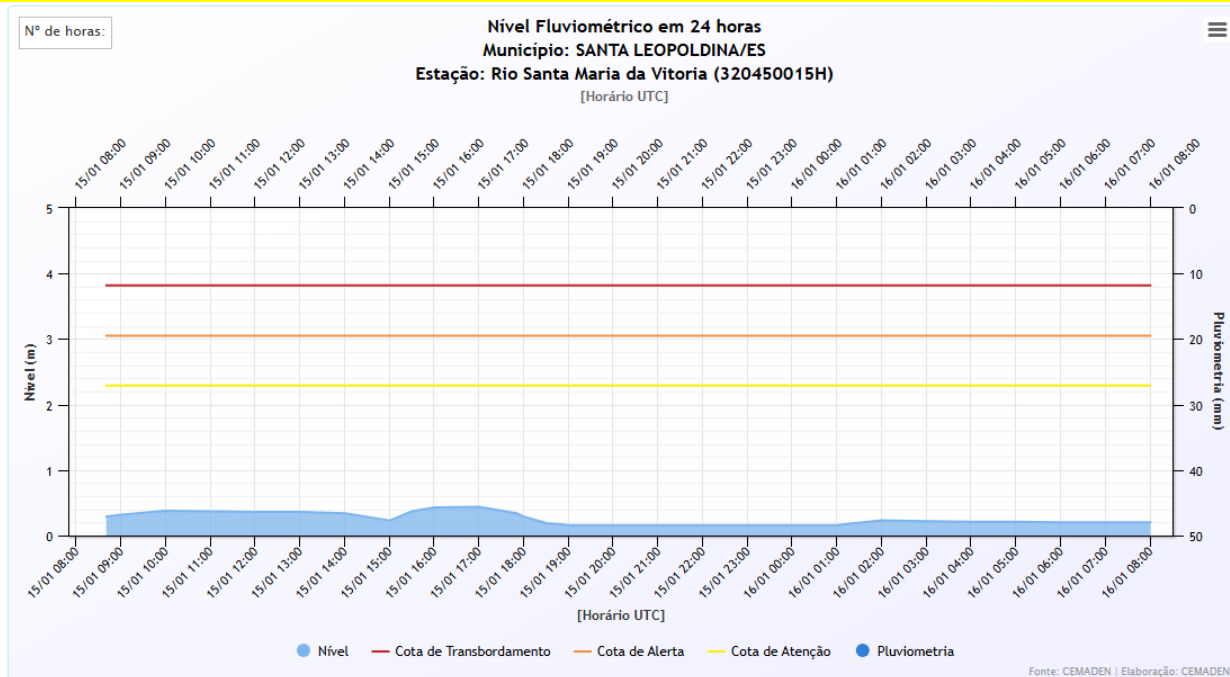
6.3 Alegre



6.4 Laranja da Terra



6.5. Santa Leopoldina



7 Ocorrências reportadas pelos municípios:

- Até o momento, nenhuma ocorrência relevante foi reportada no dia de hoje.



8 Pessoas afetadas por desastres

ORDEM	MUNICÍPIO	DESALOJADOS	DESABRIGADOS	FERIDOS	DESAPARECIDOS	ÓBITOS	ABRIGO
1	ALEGRE	22					
2	ALTO RIO NOVO	4					
3	ARACRUZ	13					
4	BARRA DE SÃO FRANCISCO	15					
5	CARIACICA	17					
6	IRUPI	153	22				Escola Estadual Bernardo Horta
9	IÚNA	12					
8	JOÃO NEIVA	9					
9	LARANJA DA TERRA	7					
10	LINHARES	41	6				
11	MIMOSO DO SUL	12					
12	MUNIZ FREIRE	6					
13	RIO BANANAL		6				Instituição de Ensino Religioso
14	SANTA LEOPOLDINA	127				1	
15	SANTA MARIA DE JETIBÁ	18					
16	SANTA TERESA	16					
17	SÃO DOMINGOS DO NORTE		5				
TOTAL		472	39			1	

- Dados em atualização, alguns municípios ainda não conseguiram precisar o número de vítimas.



9 Ajuda Humanitária

Irupi	<ul style="list-style-type: none">• 21 cestas de alimentos;• 50 colchões;• 50 travesseiros;• 70 kits de limpeza;• 20 kits de higiene pessoal.
Rio Bananal	<ul style="list-style-type: none">• 70 cestas de alimentos;• 200 colchões• 200 travesseiros;• 70 kits de limpeza;• 70 kits higiene pessoal.
Santa Leopoldina	<ul style="list-style-type: none">• 23 cestas de alimentos;• 42 colchões;• 45 travesseiros;• 49 kits de limpeza;• 49 kits de higiene pessoal.
Santa Teresa	<ul style="list-style-type: none">• 40 kits de limpeza;• 40 kits de higiene pessoal;• 73 colchões;• 73 travesseiros.
São Roque do Canaã	<ul style="list-style-type: none">• 50 kits de limpeza;• 50 kits de higiene pessoal;• 20 colchões;• 20 travesseiros.
Viana	<ul style="list-style-type: none">• 100 colchões;• 115 kits de higiene pessoal• 115 kits de limpeza;

10 Postos de Comando

- Sem postos de comando ativos.

11 Decretações

- Decreto 097/2025 – Situação de Emergência – Santa Leopoldina.
- Decreto 13745/2025 – Situação de Emergência – Alegre.
- Decreto 2961/2025 – Situação de Emergência – Rio Bananal.
- Decreto 382/2025 – Situação de Emergência – Irupi.
- Decreto 20.470/2025 – Situação de Emergência – Castelo
- Decreto 2.964/2025 – Situação de Emergência – Piúma
- Decreto 001/2025 – Situação de Emergência – Viana
- Decreto 7359/2025 – Situação de Emergência – Governador Lindenberg
- Decreto 2191/2025 – Situação de Emergência – São Domingos do Norte
- Decreto 067/2025 – Situação de Emergência – Ibitirama



12 Boletim Rodovias

a. Rodovias Federais

Rodovia	Observação
-	Sem alterações nas rodovias federais

Atualizado às 05h30 de 16/01/2025
FONTE: PRF/ES e ECO101

b. Rodovias Estaduais

Rodovia	Observação
ES - 436	Interdição parcial Sapucaia x ES-245 – Km 11,20 (Rompimento de talude – Trânsito meia pista)
ES - 440	BR-101 (Bebedouro) x Regência – Km 30,10
ES-137	Interdição total - km 84, Nova Venécia x Pedra do Oratório
ES-313	Interdição total - Km 42, Estrela do Norte x Itapeba (Ecoporanga)
Rodovias com Risco de Movimento de massa ES-080 – Colatina x São Domingos do Norte ES-137 – São Domingos do Norte x São Gabriel da Palha ES-164 – Mantenedópolis x Alto Rio Novo ES-436 – Sapucaia x ES-245 ES-245 – Governador Lindemberg x ES-080	
INTERDIÇÕES PARCIAIS: ES-436 – Sapucaia x ES-245 – Km 11,20 Rompimento de talude – Trânsito em meia pista	
Atualizado às 16h00 de 15/01/2025. Aguardando retorno do órgão responsável. Fonte: Informações dadas e atualizadas pelo DER - Órgão responsável.	