



## BOLETIM EXTRAORDINÁRIO DA DEFESA CIVIL

### Atualizado às 17h de 15 de Janeiro de 2025

A Coordenadoria Estadual de Proteção e Defesa Civil, órgão pertencente ao Corpo de Bombeiros Militar do Estado do Espírito Santo, registra:

#### 1. Acumulados de Chuva em 24 horas

	Município	[mm]
1	ALFREDO CHAVES	12.8
2	IRUPI	10.2
3	IBITIRAMA	9.4
4	SERRA	9.05
5	PONTO BELO	9
6	GUARAPARI	8.8
7	MONTANHA	8.6
8	ÁGUA DOCE DO NORTE	8.2
9	IBATIBA	7
10	IÚNA	5.6
11	SANTA MARIA DE JETIBÁ	5.38

Fonte: CEMADEN

\* A tabela acima apresenta municípios que possuem pluviômetros automáticos e que estão operantes.

#### 2. Alertas Vigentes

	nº Alerta	Descrição	Município	Nível
1	155	Risco Hidrológico	LINHARES	Alto
2	84	Risco de Movimento de Massa	DOMINGOS MARTINS	Moderado

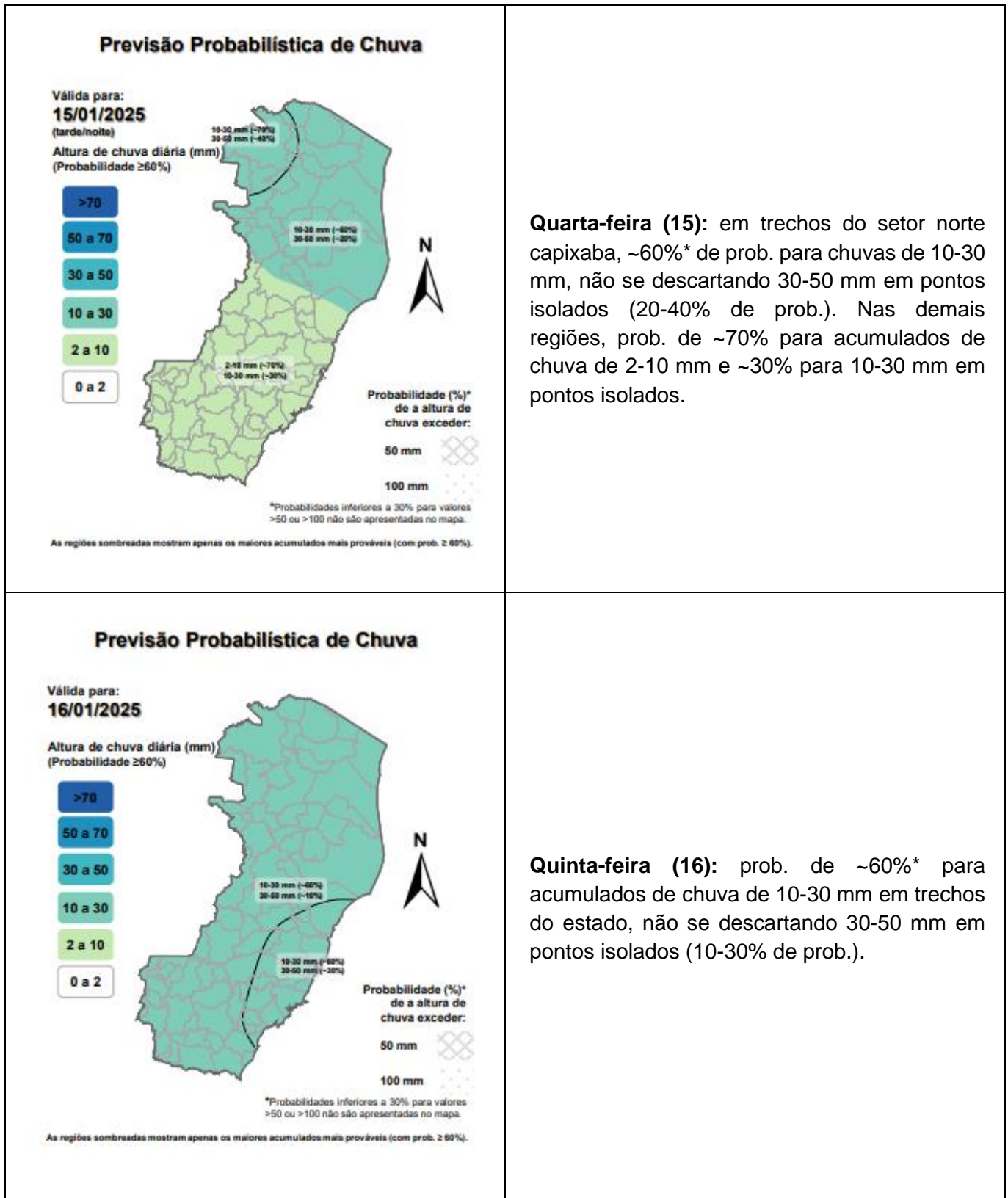
Fonte: CEMADEN

#### 3. Avisos Meteorológicos

Sem avisos vigentes até o momento.



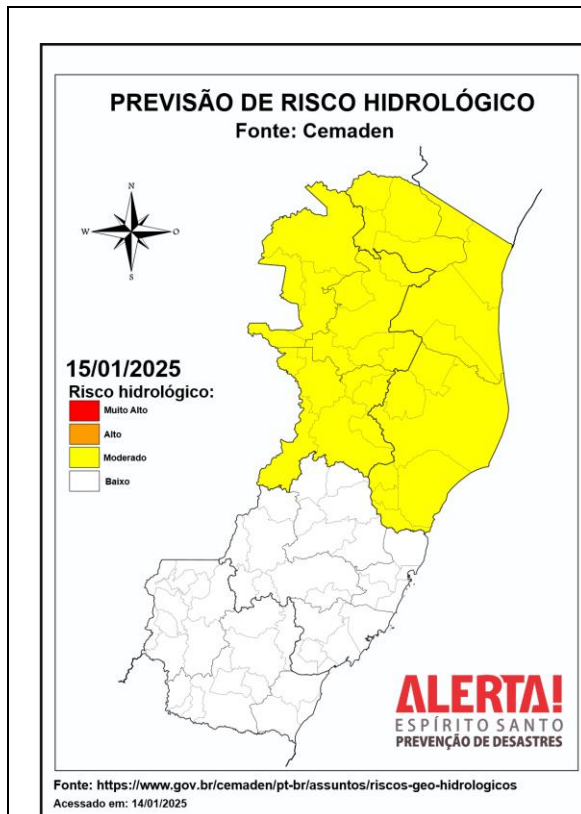
#### 4. Previsão Meteorológica



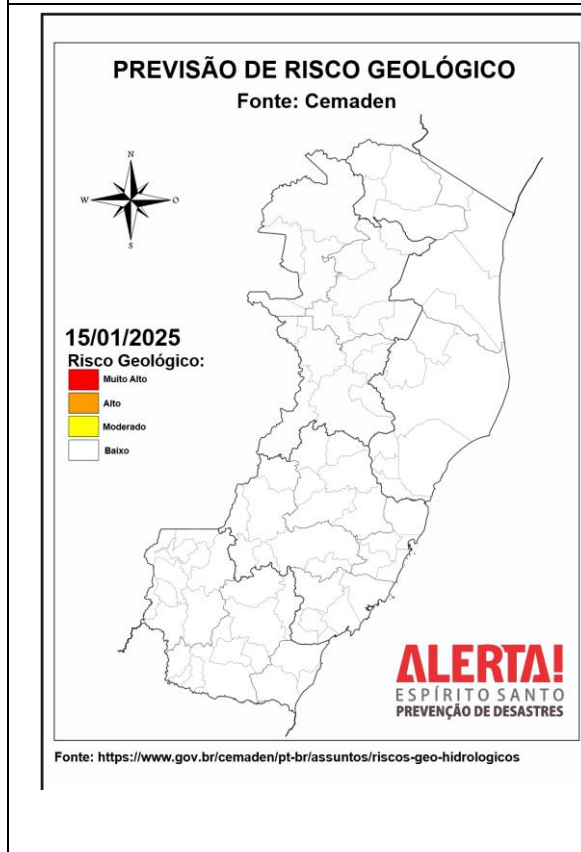
Fonte: ALERTA!

\*Informações sobre condições meteorológicas extremas podem ser vistas no boletim meteorológico no site do ALERTA! (<https://alerta.es.gov.br/boletim-meteorologico>).

## 5. Previsão de Riscos Geo-Hidrológicos



Considera-se **MODERADA** a possibilidade de ocorrência de eventos hidrológicos nas regiões geográficas de Colatina e São Mateus (ES); Devido ao elevado índice de umidade no solo e acumulados de precipitação registrados nos últimos dias, nestas regiões há previsão de chuva moderada a forte, no decorrer do dia. Neste cenário, não se descarta a possibilidade de ocorrência de inundações graduais, com atenção especial para os níveis dos rios Doce e São Mateus, enxurradas e alagamentos temporários em áreas rebaixadas com drenagem deficiente. Ressalta-se que, em caso de possíveis ocorrências, o número de pessoas afetadas pode ser abrangente, principalmente em áreas densamente ocupadas e com alta impermeabilização do solo.

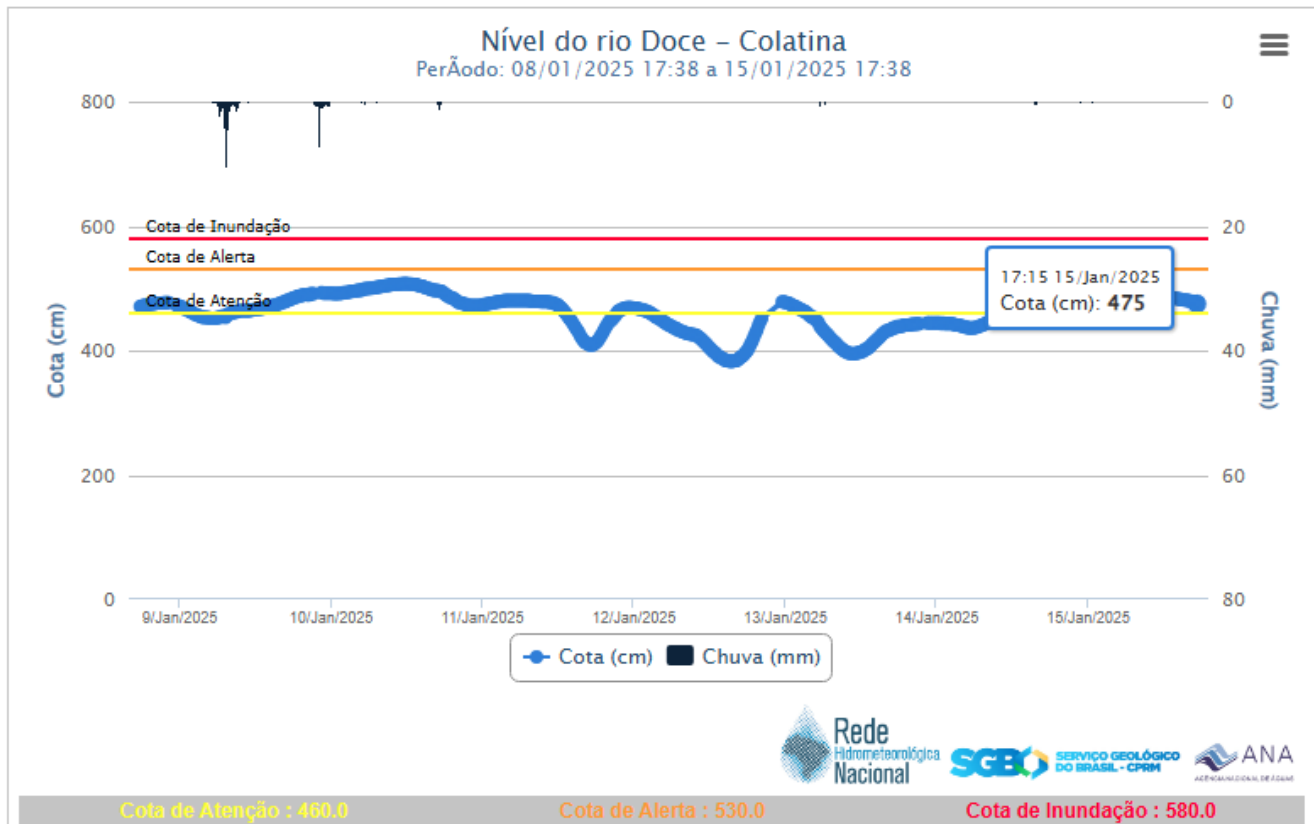


Não há previsão de risco geológico

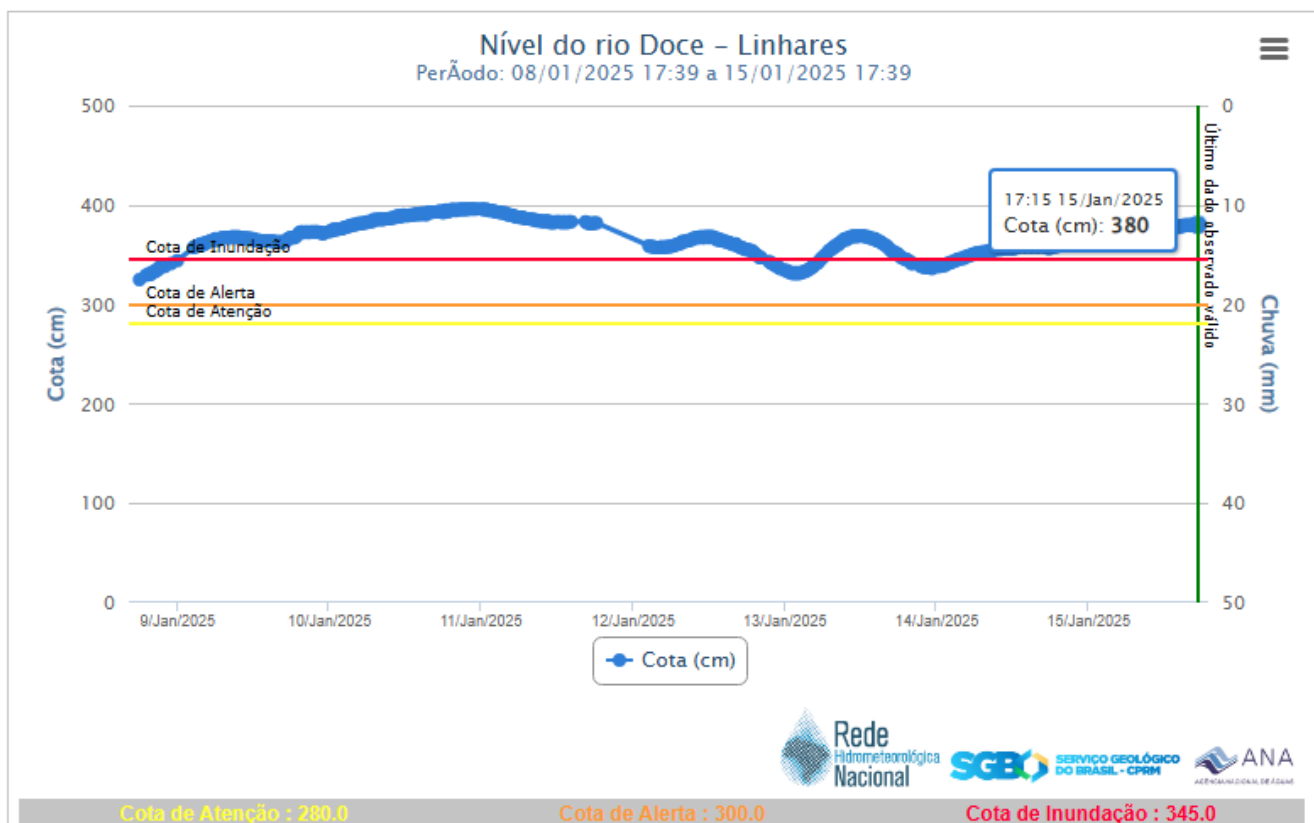


## 6. Nível dos Rios

### 6.1 Colatina

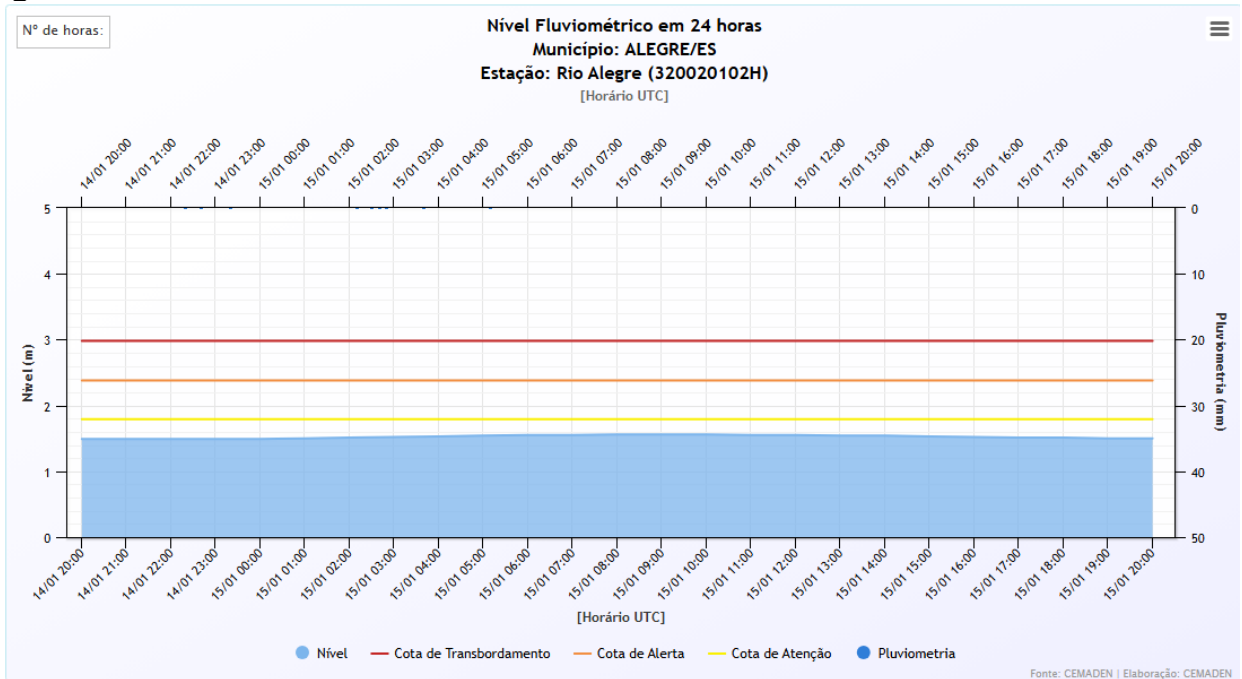


### 6.2 Linhares

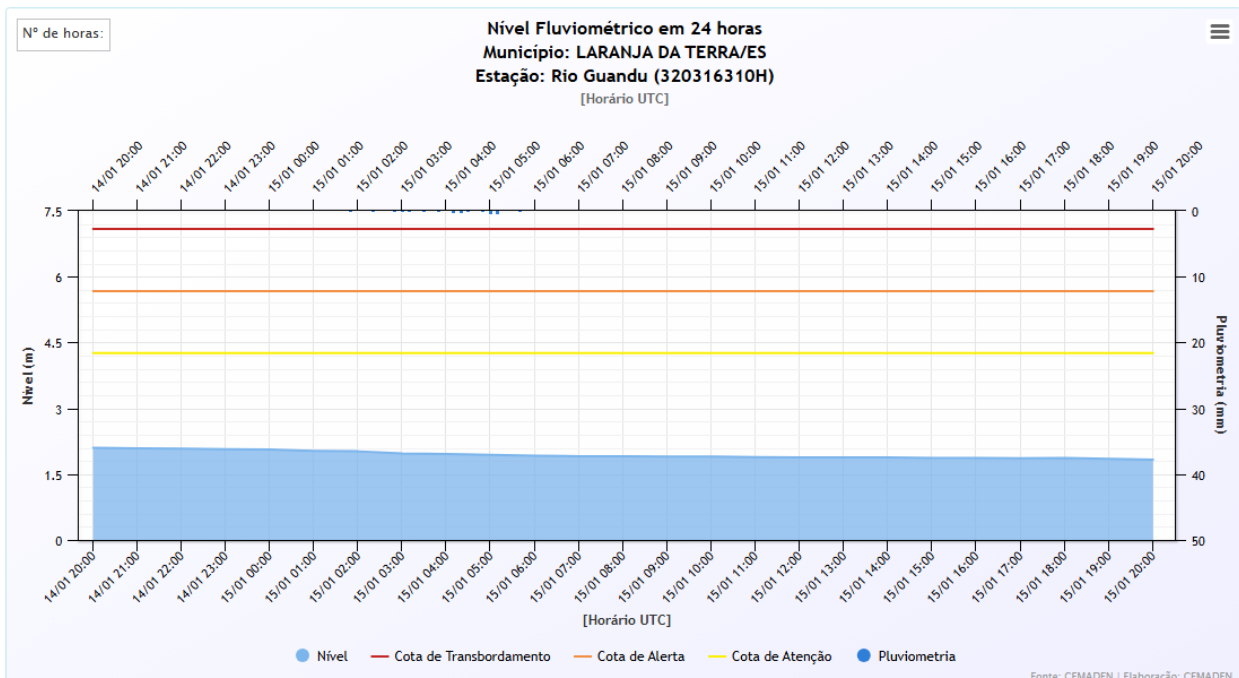




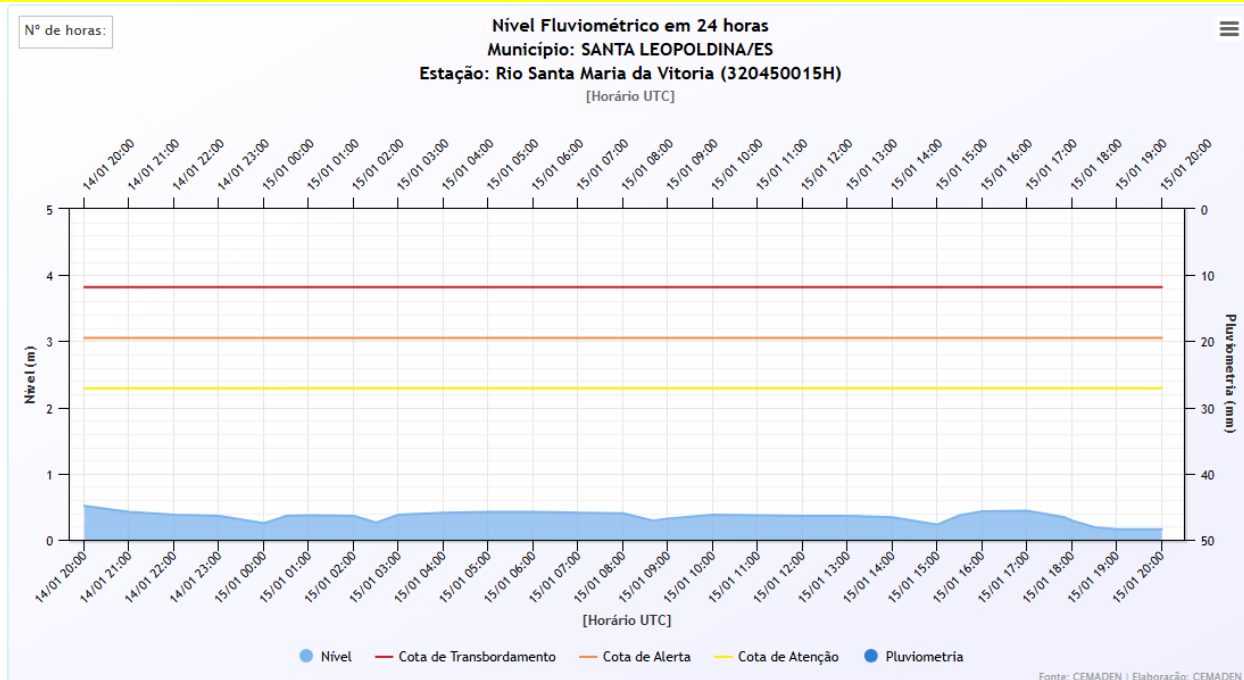
### 6.3 Alegre



### 6.4 Laranja da Terra



### 6.5. Santa Leopoldina



## 7 Ocorrências reportadas pelos municípios:

- Até o momento, nenhuma ocorrência relevante foi reportada no dia de hoje.





## 8 Pessoas afetadas por desastres

ORDEM	MUNICÍPIO	DESALOJADOS	DESABRIGADOS	FERIDOS	DESAPARECIDOS	ÓBITOS	ABRIGO
1	ALEGRE	22					
2	ALTO RIO NOVO	4					
3	ARACRUZ	13					
4	BARRA DE SÃO FRANCISCO	15					
5	CARIACICA	17					
6	IRUPI	153	22				Escola Estadual Bernardo Horta
9	IÚNA	12					
8	JOÃO NEIVA	9					
9	LARANJA DA TERRA	7					
10	LINHARES	41	6				
11	MIMOSO DO SUL	12					
12	MUNIZ FREIRE	6					
13	RIO BANANAL		6				Instituição de Ensino Religioso
14	SANTA LEOPOLDINA	127				1	
15	SANTA MARIA DE JETIBÁ	18					
16	SANTA TERESA	16					
17	SÃO DOMINGOS DO NORTE		5				
<b>TOTAL</b>		<b>472</b>	<b>39</b>			<b>1</b>	

- Dados em atualização, alguns municípios ainda não conseguiram precisar o número de vítimas.



## 9 Ajuda Humanitária

<b>Irupi</b>	<ul style="list-style-type: none"><li>• 21 cestas de alimentos;</li><li>• 50 colchões;</li><li>• 50 travesseiros;</li><li>• 70 kits de limpeza;</li><li>• 20 kits de higiene pessoal.</li></ul>
<b>Rio Bananal</b>	<ul style="list-style-type: none"><li>• 70 cestas de alimentos;</li><li>• 200 colchões</li><li>• 200 travesseiros;</li><li>• 70 kits de limpeza;</li><li>• 70 kits higiene pessoal.</li></ul>
<b>Santa Leopoldina</b>	<ul style="list-style-type: none"><li>• 23 cestas de alimentos;</li><li>• 42 colchões;</li><li>• 45 travesseiros;</li><li>• 49 kits de limpeza;</li><li>• 49 kits de higiene pessoal.</li></ul>
<b>Santa Teresa</b>	<ul style="list-style-type: none"><li>• 40 kits de limpeza;</li><li>• 40 kits de higiene pessoal;</li><li>• 73 colchões;</li><li>• 73 travesseiros.</li></ul>
<b>São Roque do Canaã</b>	<ul style="list-style-type: none"><li>• 50 kits de limpeza;</li><li>• 50 kits de higiene pessoal;</li><li>• 20 colchões;</li><li>• 20 travesseiros.</li></ul>
<b>Viana</b>	<ul style="list-style-type: none"><li>• 100 colchões;</li><li>• 115 kits de higiene pessoal</li><li>• 115 kits de limpeza;</li></ul>

## 10 Postos de Comando

- GABINETE DE CRISE PREFEITO/SCO RIO BANANAL – Capitão Rogério – Contato: +55 27 99763-0553

## 11 Decretações

- Decreto 097/2025 – Situação de Emergência – Santa Leopoldina.
- Decreto 13745/2025 – Situação de Emergência – Alegre.
- Decreto 2961/2025 – Situação de Emergência – Rio Bananal.
- Decreto 382/2025 – Situação de Emergência – Irupi.
- Decreto 20.470/2025 – Situação de Emergência – Castelo
- Decreto 2.964/2025 – Situação de Emergência – Piúma
- Decreto 001/2025 – Situação de Emergência – Viana
- Decreto 7359/2025 – Situação de Emergência – Governador Lindenberg
- Decreto 2191/2025 – Situação de Emergência – São Domingos do Norte
- Decreto 067/2025 – Situação de Emergência – Ibitirama





## 12 Boletim Rodovias

### a. Rodovias Federais

Rodovia	Observação
-	Sem alterações nas rodovias federais

Atualizado às 16h00 de 15/01/2025  
FONTE: PRF/ES e ECO101

### b. Rodovias Estaduais

Rodovia	Observação
<b>ES - 436</b>	Interdição parcial Sapucaia x ES-245 – Km 11,20 (Rompimento de talude – Trânsito meia pista)
<b>ES - 440</b>	BR-101 (Bebedouro) x Regência – Km 30,10
<b>ES-137</b>	Interdição total - km 84, Nova Venécia x Pedra do Oratório
<b>ES-313</b>	Interdição total - Km 42, Estrela do Norte x Itapeba (Ecoporanga)
<b>Rodovias com Risco de Movimento de massa</b> ES-080 – Colatina x São Domingos do Norte ES-137 – São Domingos do Norte x São Gabriel da Palha ES-164 – Mantenedópolis x Alto Rio Novo ES-436 – Sapucaia x ES-245 ES-245 – Governador Lindemberg x ES-080	
<b>INTERDIÇÕES PARCIAIS:</b> ES-436 – Sapucaia x ES-245 – Km 11,20 Rompimento de talude – Trânsito em meia pista	
Atualizado às 13h23 de 14/01/2025. Aguardando retorno do órgão responsável. Fonte: <b>Informações dadas e atualizadas pelo DER - Órgão responsável.</b>	