



## BOLETIM EXTRAORDINÁRIO DA DEFESA CIVIL

### Atualizado às 17h de 14 de Janeiro de 2025

A Coordenadoria Estadual de Proteção e Defesa Civil, órgão pertencente ao Corpo de Bombeiros Militar do Estado do Espírito Santo, registra:

#### 1. Acumulados de Chuva em 24 horas

	Município	[mm]
1	ALFREDO CHAVES	15.00
2	CARIACICA	14.81
3	BREJETUBA	13.80
4	IÚNA	12.00
5	IBITIRAMA	10.00
6	DOMINGOS MARTINS	9.60
7	RIO NOVO DO SUL	7.80
8	IRUPI	7.40
9	GUARAPARI	7.20
10	CACHOEIRO DE ITAPEMIRIM	6.95
11	AFONSO CLÁUDIO	6.70
12	CONCEIÇÃO DO CASTELO	6.00

Fonte: CEMADEN

\* A tabela acima apresenta municípios que possuem pluviômetros automáticos e que estão operantes.

#### 2. Alertas Vigentes

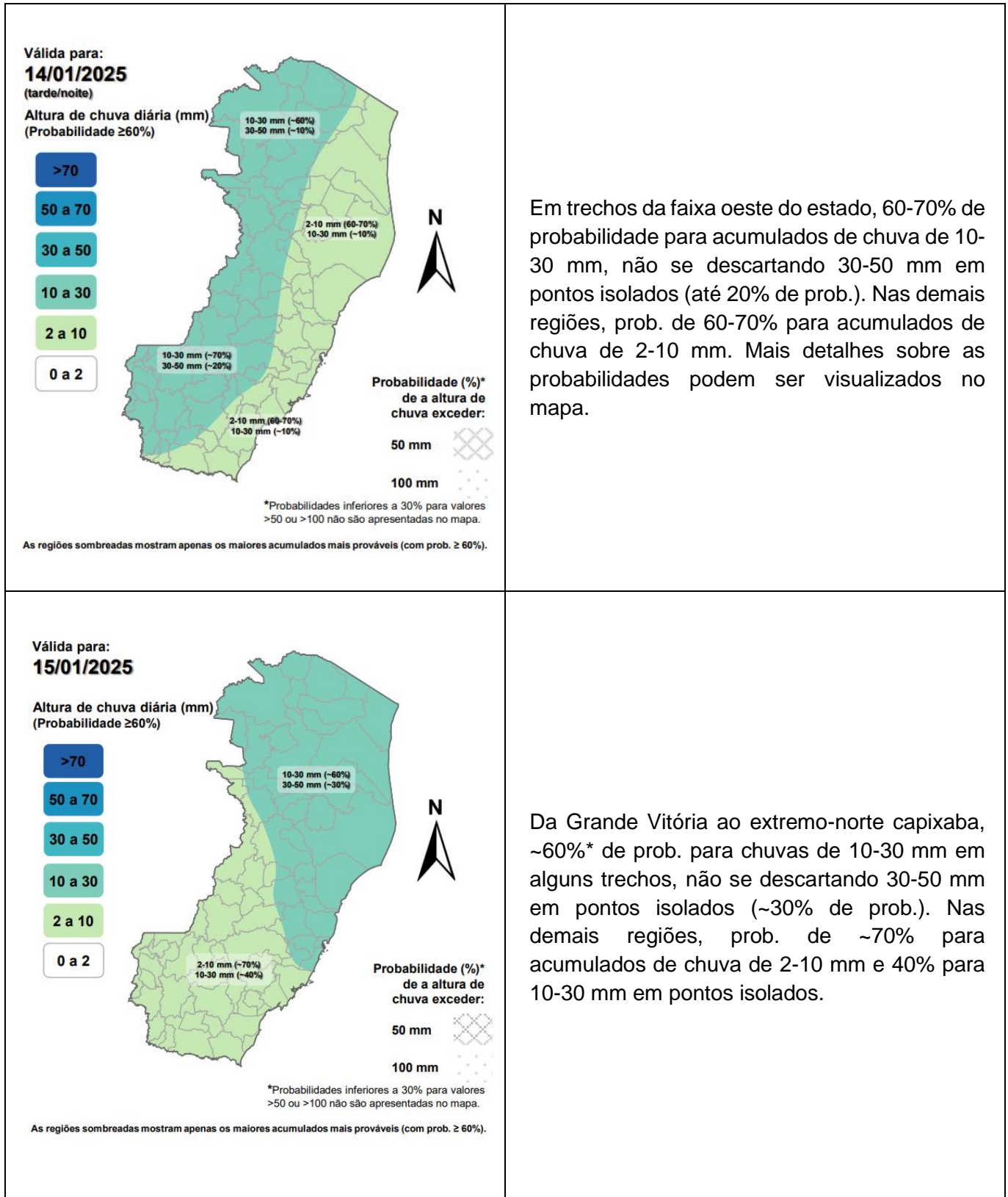
	nº Alerta	Descrição	Município	Nível
1	155	Risco Hidrológico	LINHARES	Alto
2	84	Risco de Movimento de Massa	DOMINGOS MARTINS	Moderado

#### 3. Avisos Meteorológicos

Sem avisos vigentes até o momento.



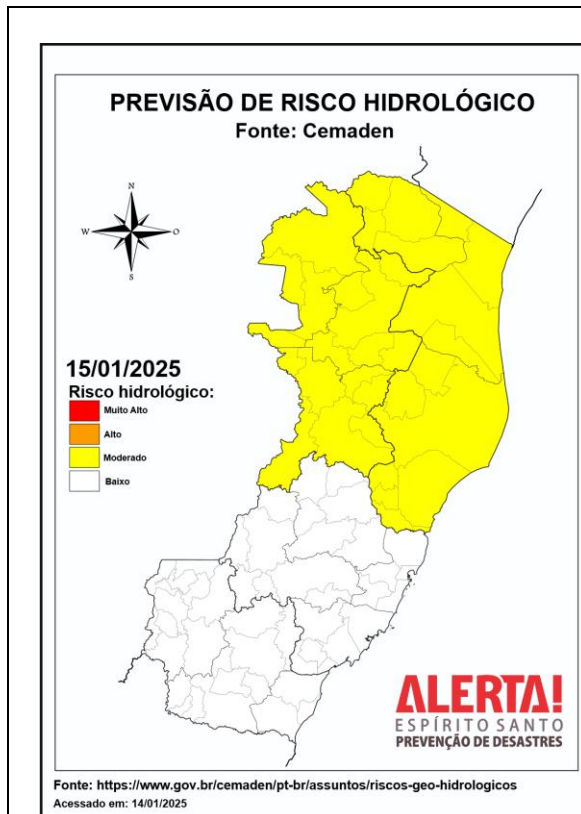
## 4. Previsão Meteorológica



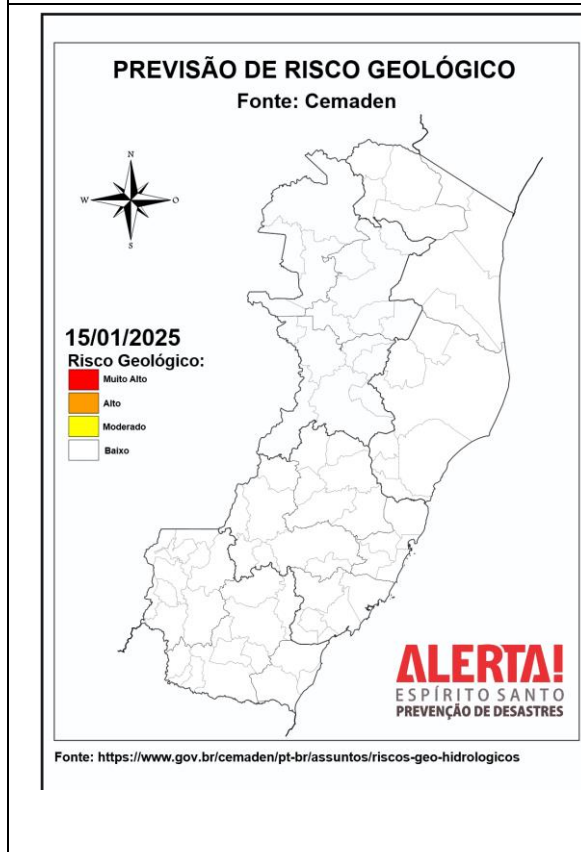
Fonte: ALERTA!

\*Informações sobre condições meteorológicas extremas podem ser vistas no boletim meteorológico no site do ALERTA! (<https://alerta.es.gov.br/boletim-meteorologico>).

## 5. Previsão de Riscos Geo-Hidrológicos



Considera-se **MODERADA** a possibilidade de ocorrência de eventos hidrológicos nas regiões geográficas de Colatina e São Mateus (ES); Devido ao elevado índice de umidade no solo e acumulados de precipitação registrados nos últimos dias, nestas regiões há previsão de chuva moderada a forte, no decorrer do dia. Neste cenário, não se descarta a possibilidade de ocorrência de inundações graduais, com atenção especial para os níveis dos rios Doce e São Mateus, enxurradas e alagamentos temporários em áreas rebaixadas com drenagem deficiente. Ressalta-se que, em caso de possíveis ocorrências, o número de pessoas afetadas pode ser abrangente, principalmente em áreas densamente ocupadas e com alta impermeabilização do solo.

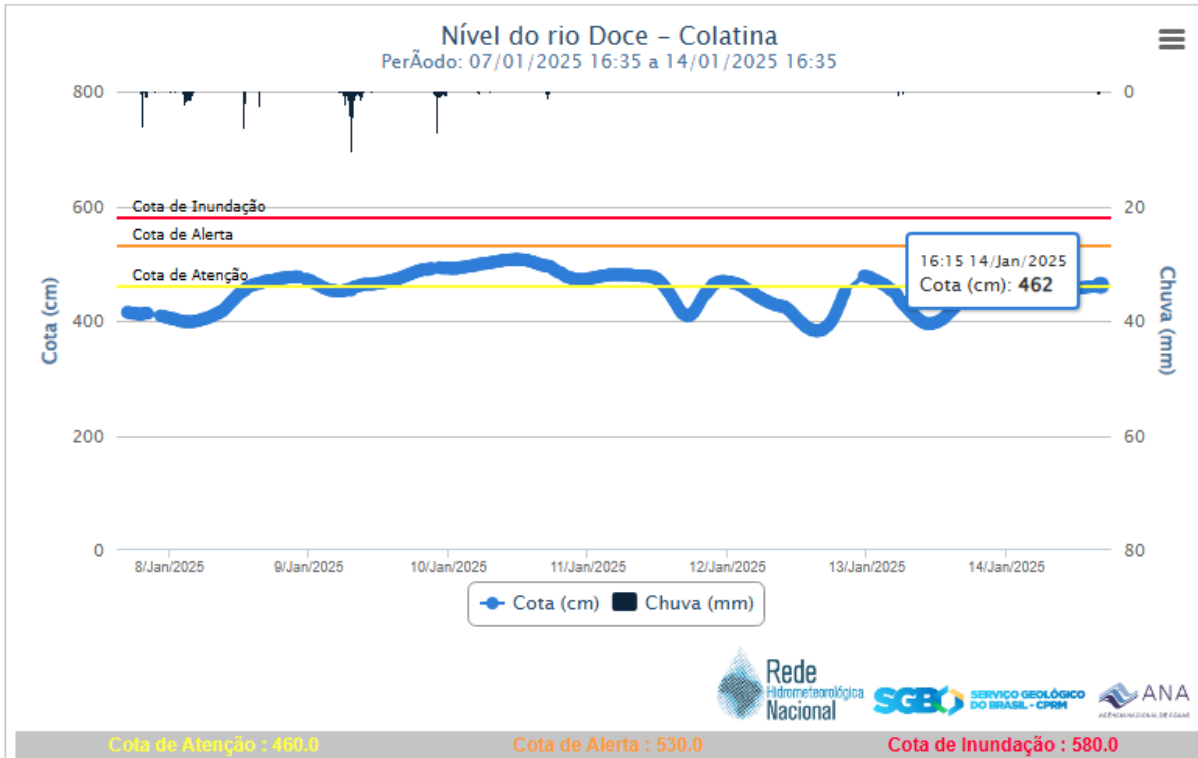


Não há previsão de risco geológico

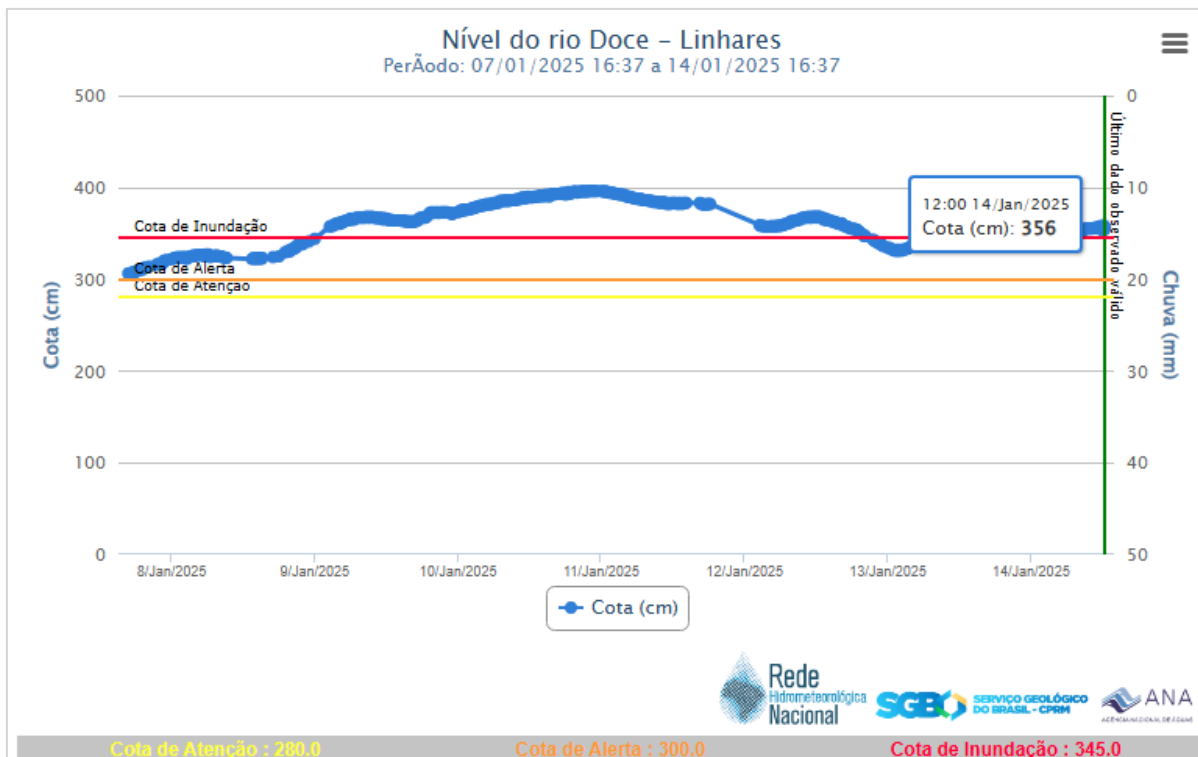


## 6. Nível dos Rios

### 6.1 Colatina

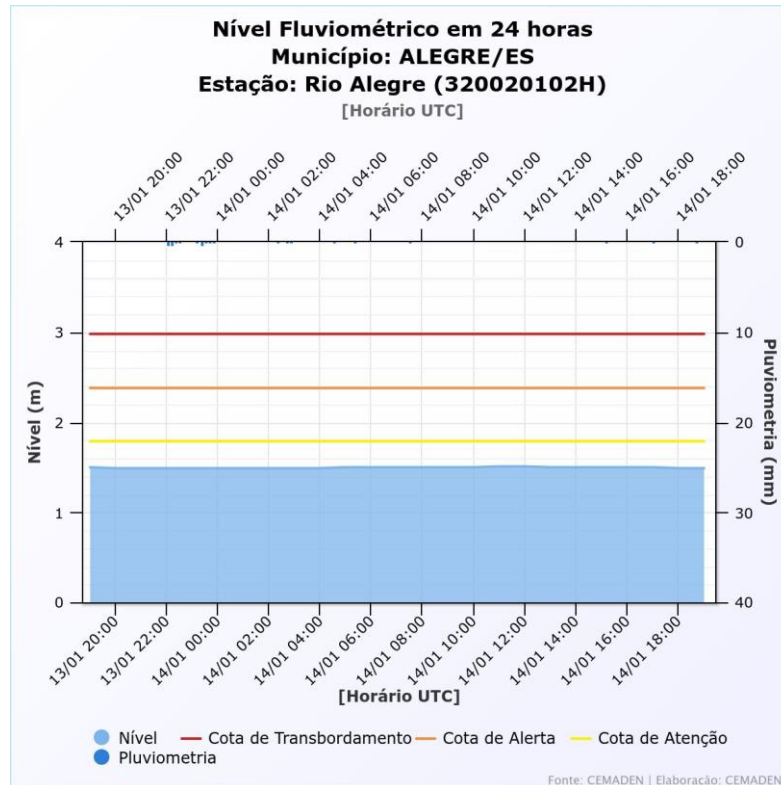


### 6.2 Linhares

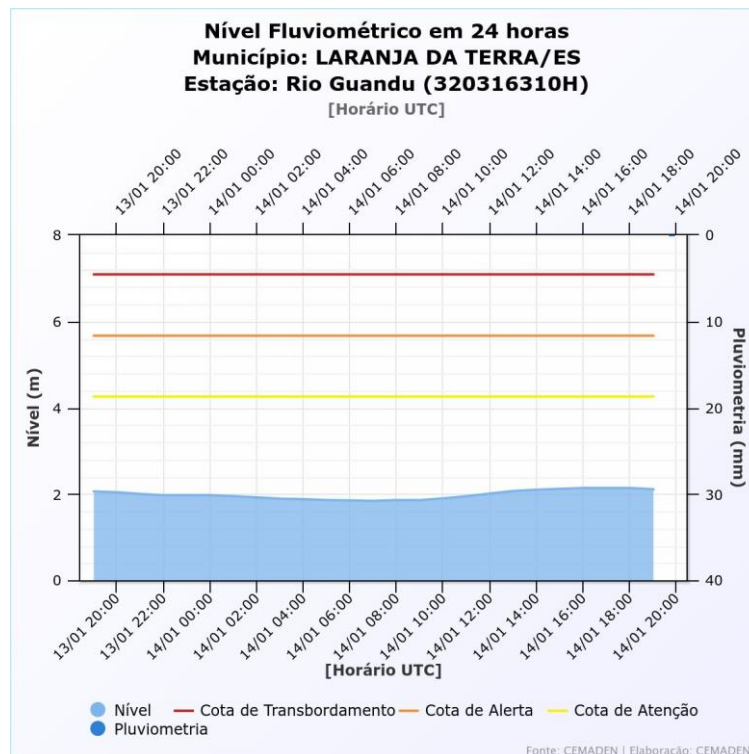




### 6.3 Alegre



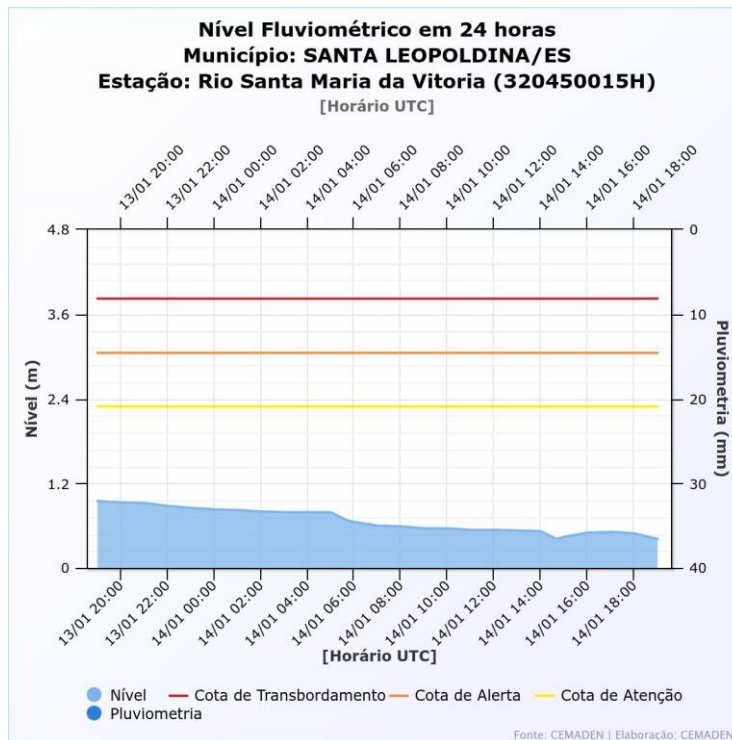
### 6.4 Laranja da Terra







## 6.5 Santa Leopoldina



## 7 Ocorrências reportadas pelos municípios:

- Até o momento, nenhuma ocorrência relevante foi reportada no dia de hoje.

## 8 Pessoas afetadas por desastres

ORDEM	MUNICÍPIO	DESALOJADOS	DESABRIGADOS	FERIDOS	DESAPARECIDOS	ÓBITOS	ABRIGO
1	ALTO RIO NOVO	4					
2	ARACRUZ	13					
3	BARRA DE SÃO FRANCISCO	15					
4	CACHOEIRO DE ITAPEMIRIM	255					
5	CARIACICA	17					
8	IRUPI	153	22				Escola estadual Bernardo Horta
09	IÚNA	12					
10	JOÃO NEIVA	9					
11	LARANJA DA TERRA	7					
12	LINHARES	35	6				
13	MIMOSO DO SUL	12					



14	MUNIZ FREIRE	6				
15	RIO BANANAL		6			
16	SANTA LEOPOLDINA	122			1	
17	SANTA MARIA DE JETIBÁ	15				
18	SANTA TERESA	16				
19	SÃO DOMINGOS DO NORTE		5			
<b>TOTAL</b>		<b>691</b>	<b>39</b>		<b>1</b>	

- Dados em atualização, alguns municípios ainda não conseguiram precisar o número de vítimas.

## 9 Ajuda Humanitária

<b>Irupi</b>	<ul style="list-style-type: none"> <li>21 cestas de alimentos;</li> <li>50 colchões;</li> <li>50 travesseiros;</li> <li>70 kits de limpeza;</li> <li>20 kits de higiene pessoal.</li> </ul>
<b>Rio Bananal</b>	<ul style="list-style-type: none"> <li>70 cestas de alimentos;</li> <li>200 colchões;</li> <li>200 travesseiros;</li> <li>70 kits de limpeza;</li> <li>70 kits higiene pessoal.</li> </ul>
<b>Santa Leopoldina</b>	<ul style="list-style-type: none"> <li>23 cestas de alimentos;</li> <li>42 colchões;</li> <li>45 travesseiros;</li> <li>49 kits de limpeza;</li> <li>49 kits de higiene pessoal.</li> </ul>
<b>Santa Teresa</b>	<ul style="list-style-type: none"> <li>40 kits de limpeza;</li> <li>40 kits de higiene pessoal;</li> <li>73 colchões;</li> <li>73 travesseiros.</li> </ul>
<b>São Roque do Canaã</b>	<ul style="list-style-type: none"> <li>50 kits de limpeza;</li> <li>50 kits de higiene pessoal;</li> <li>20 colchões;</li> <li>20 travesseiros.</li> </ul>
<b>Viana</b>	<ul style="list-style-type: none"> <li>100 colchões;</li> <li>115 kits de higiene pessoal;</li> <li>115 kits de limpeza;</li> </ul>

## 10 Postos de Comando

- GABINETE DE CRISE PREFEITO/SCO RIO BANANAL – Capitão Rogério – Contato: +55 27 99763-0553



## 11 Decretações

- Decreto 097/2025 – Situação de Emergência – Santa Leopoldina.
- Decreto 13745/2025 – Situação de Emergência – Alegre.
- Decreto 2961/2025 – Situação de Emergência – Rio Bananal.
- Decreto 382/2025 – Situação de Emergência – Irupi.
- Decreto 20.470/2025 – Situação de Emergência – Castelo
- Decreto 2.964/2025 – Situação de Emergência – Piúma
- Decreto 001/2025 – Situação de Emergência - Viana

## 12 Boletim Rodovias

### a. Rodovias Federais

Rodovia	Observação
-	Sem alterações nas rodovias federais

FONTE: PRF/ES e ECO101

### b. Rodovias Estaduais

Rodovia	Observação
<b>ES - 436</b>	Interdição parcial Sapucaia x ES-245 – Km 11,20 (Rompimento de talude – Trânsito meia pista)
<b>ES - 440</b>	BR-101 (Bebedouro) x Regência – Km 30,10
<b>ES-137</b>	Interdição total - km 84, Nova Venécia x Pedra do Oratório
<b>ES-313</b>	Interdição total - Km 42, Estrela do Norte x Itapeba (Ecoporanga)
<b>Rodovias com Risco de Movimento de massa</b> ES-080 – Colatina x São Domingos do Norte ES-137 – São Domingos do Norte x São Gabriel da Palha ES-164 – Mantenópolis x Alto Rio Novo ES-436 – Sapucaia x ES-245 ES-245 – Governador Lindemberg x ES-080	
<b>INTERDIÇÕES PARCIAIS:</b> ES-436 – Sapucaia x ES-245 – Km 11,20 Rompimento de talude – Trânsito em meia pista	
Atualizado às 13h23 de 14/01/2025. Aguardando retorno do órgão responsável. Fonte: <b>Informações dadas e atualizadas pelo DER - Órgão responsável.</b>	