



BOLETIM EXTRAORDINÁRIO DA DEFESA CIVIL

Atualizado às 06h de 14 de Janeiro de 2025

A Coordenadoria Estadual de Proteção e Defesa Civil, órgão pertencente ao Corpo de Bombeiros Militar do Estado do Espírito Santo, registra:

1. Acumulados de Chuva em 24 horas

	Município	[mm]
1	BREJETUBA	11.8
2	PEDRO CANÁRIO	7.8
3	IBITIRAMA	6.2
4	CARIACICA	5.6
5	IRUPI	5.6
6	IÚNA	5.4
7	SERRA	5.4
8	CACHOEIRO DE ITAPEMIRIM	5.35
9	ALFREDO CHAVES	5.2

Fonte: CEMADEN

* A tabela acima apresenta municípios que possuem pluviômetros automáticos e que estão operantes.

2. Alertas Vigentes

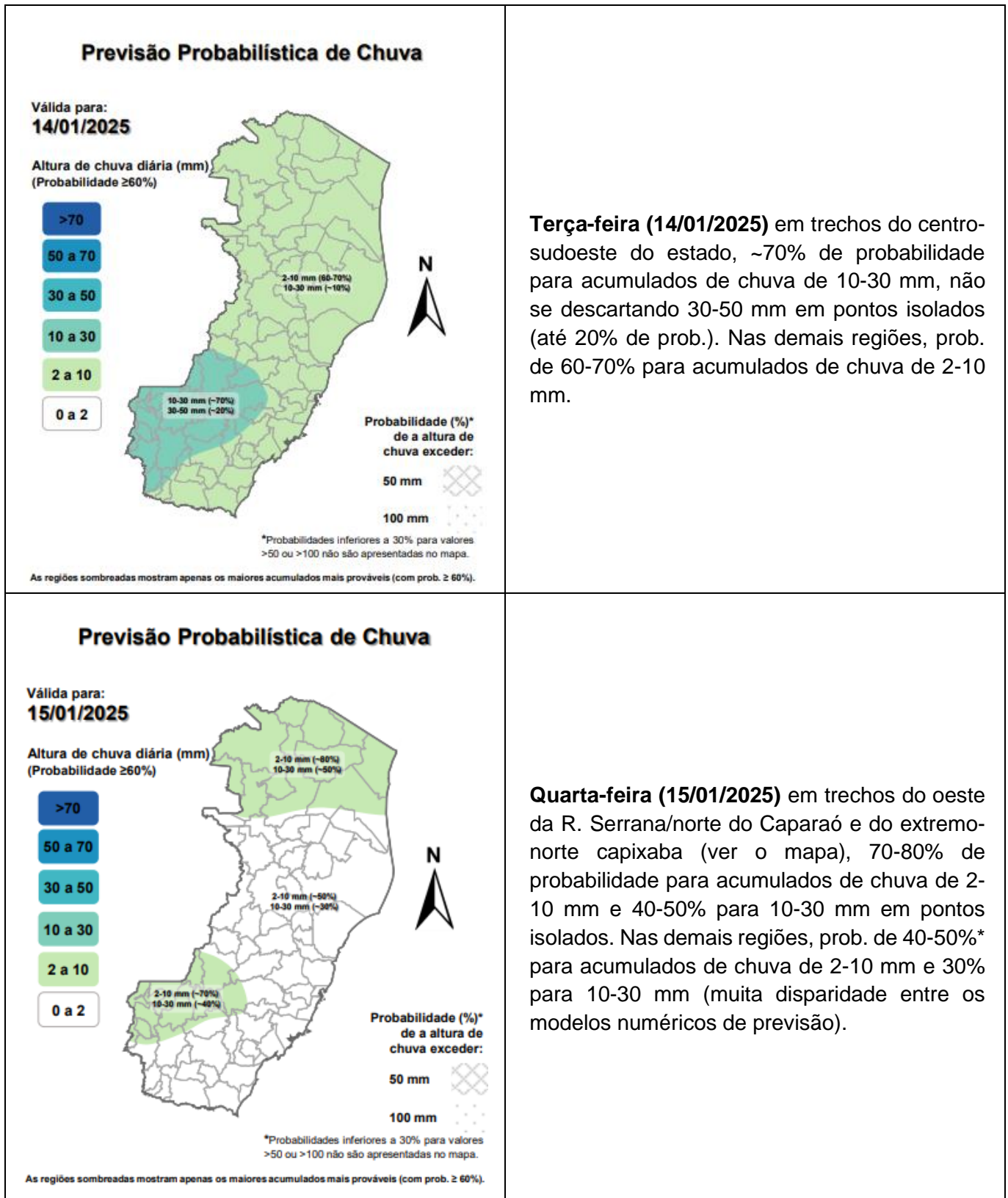
	nº Alerta	Descrição	Município	Nível
1	125	Risco de Movimento de Massa	SANTA MARIA DE JETIBÁ	Alto
2	143	Risco de Movimento de Massa	SANTA TERESA	Alto
3	155	Risco Hidrológico	LINHARES	Alto
4	126	Risco de Movimento de Massa	CARIACICA	Moderado
5	84	Risco de Movimento de Massa	DOMINGOS MARTINS	Moderado
6	106	Risco de Movimento de Massa	VITÓRIA	Moderado

3. Avisos Meteorológicos

Sem avisos vigentes até o momento.



4. Previsão Meteorológica

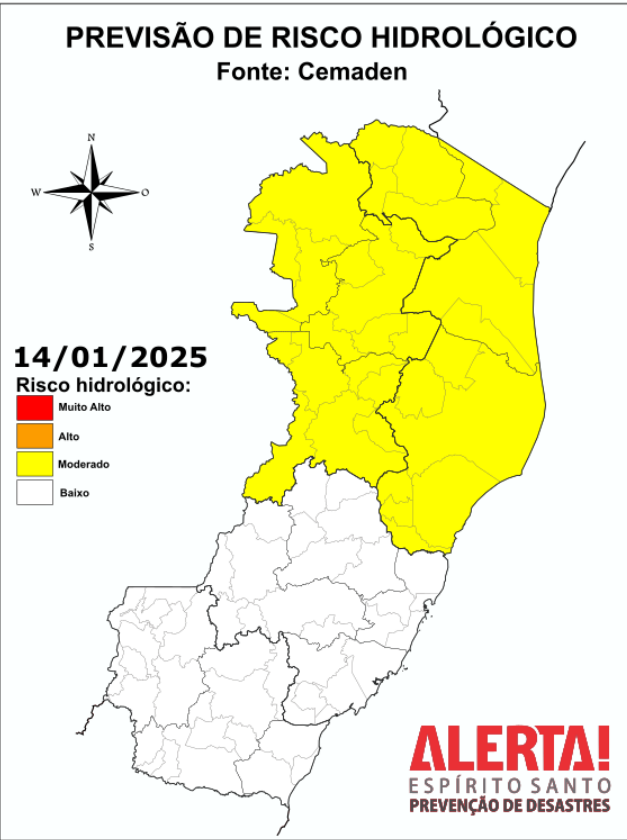
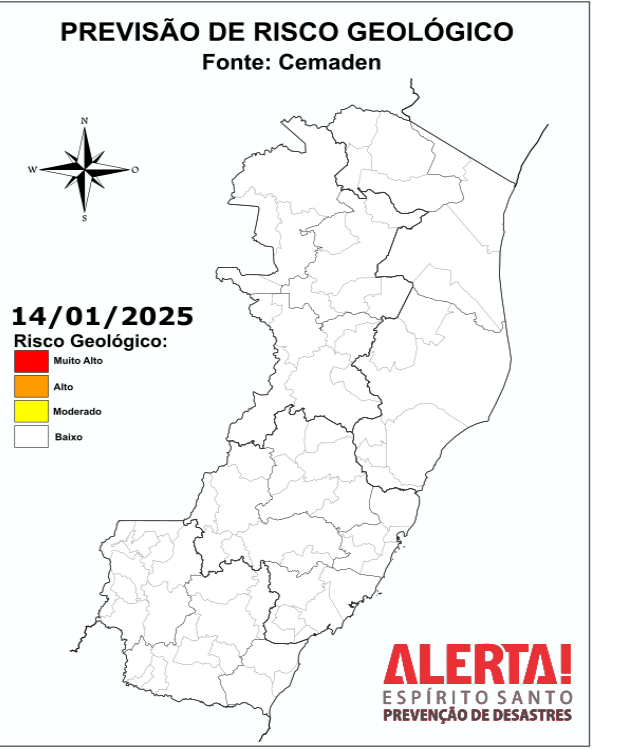


Fonte: ALERTA!

*Informações sobre condições meteorológicas extremas podem ser vistas no boletim meteorológico no site do ALERTA! (<https://alerta.es.gov.br/boletim-meteorologico>).



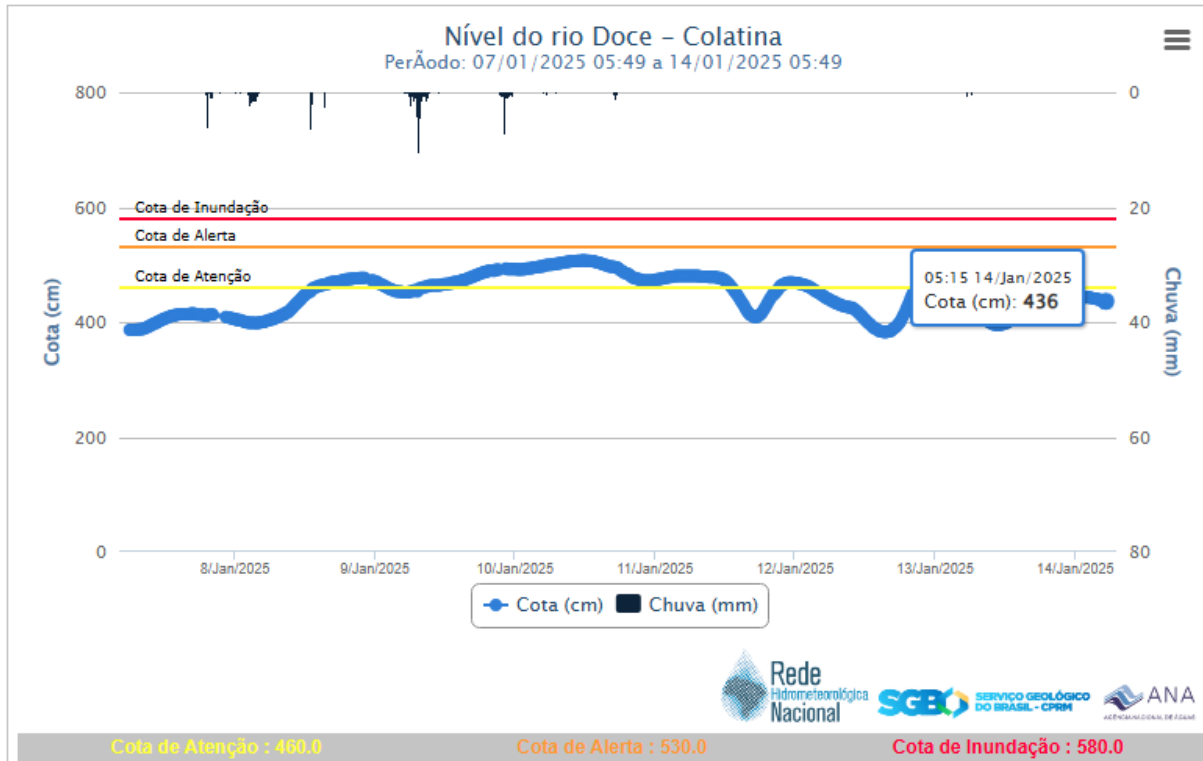
5. Previsão de Riscos Geo-Hidrológicos

<p>PREVISÃO DE RISCO HIDROLÓGICO Fonte: Cemaden</p> 	<p>Considera-se MODERADA a possibilidade de ocorrência de eventos hidrológicos nas regiões geográficas de Colatina e São Mateus no Espírito Santo; Nestas regiões há previsão de chuva com possibilidade de pancadas localizadas de intensidade moderada, principalmente a partir da tarde, associada ao elevado índice de umidade no solo e acumulados de precipitação registrados nos últimos dias, não se descarta a possibilidade de ocorrência de inundações graduais, com atenção especial para os níveis dos rios Doce e São Mateus, enxurradas e alagamentos temporários em áreas rebaixadas com drenagem deficiente. Ressalta-se que, em caso de possíveis ocorrências, o número de pessoas afetadas pode ser abrangente, principalmente em áreas densamente ocupadas e com alta impermeabilização do solo.</p>
<p>PREVISÃO DE RISCO GEOLÓGICO Fonte: Cemaden</p> 	<p>Não há previsão de risco geológico</p>

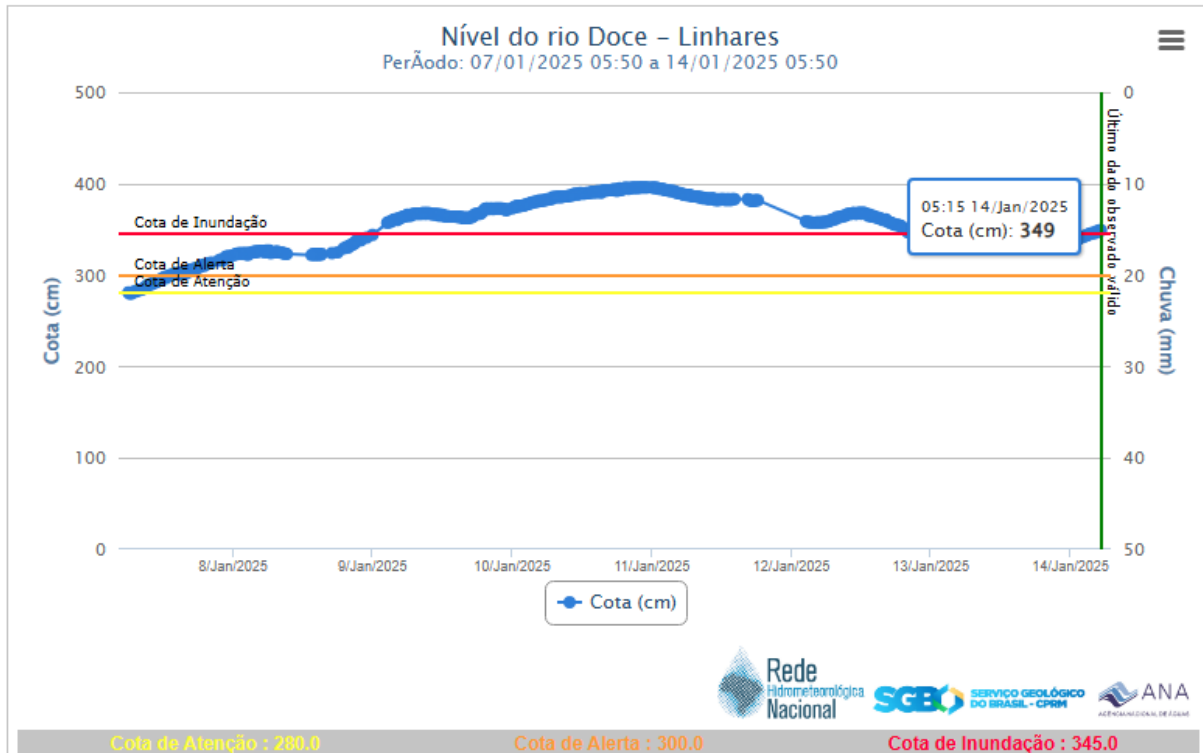


6. Nível dos Rios

6.1 Colatina

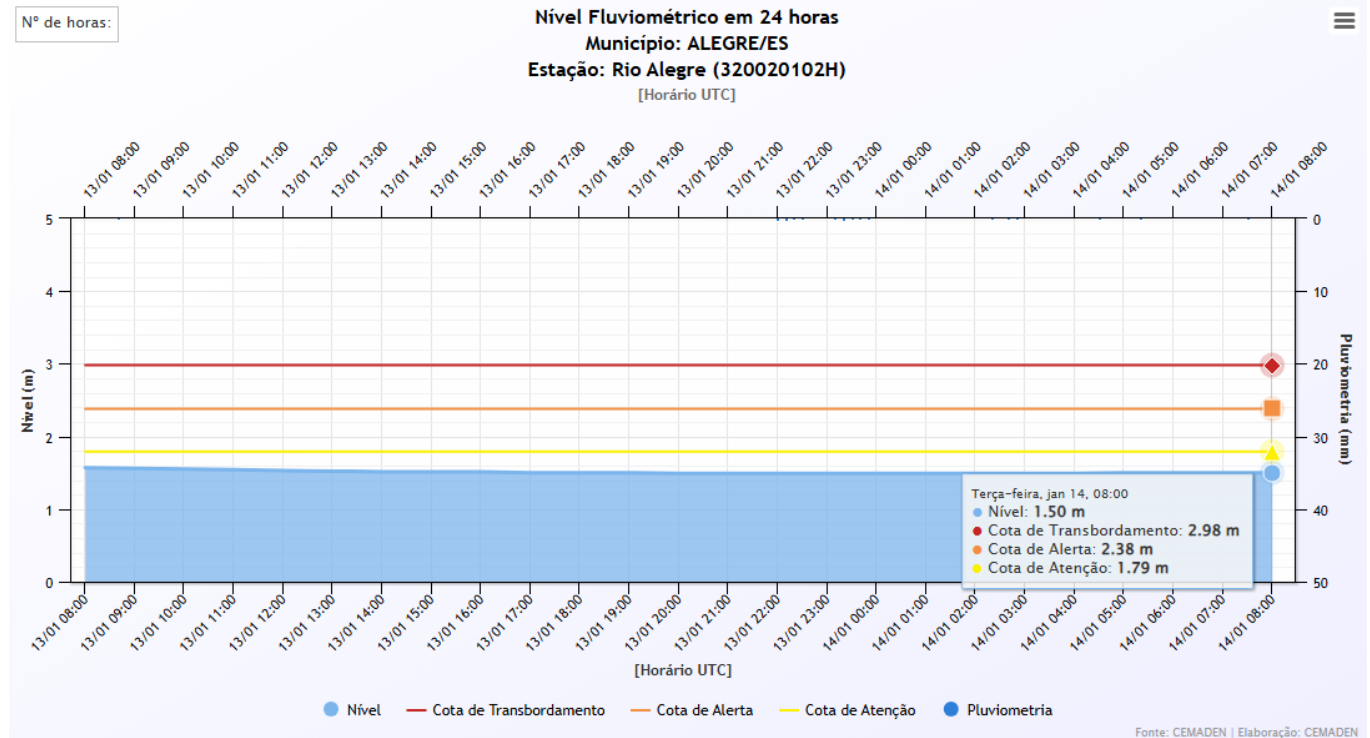


6.2 Linhares

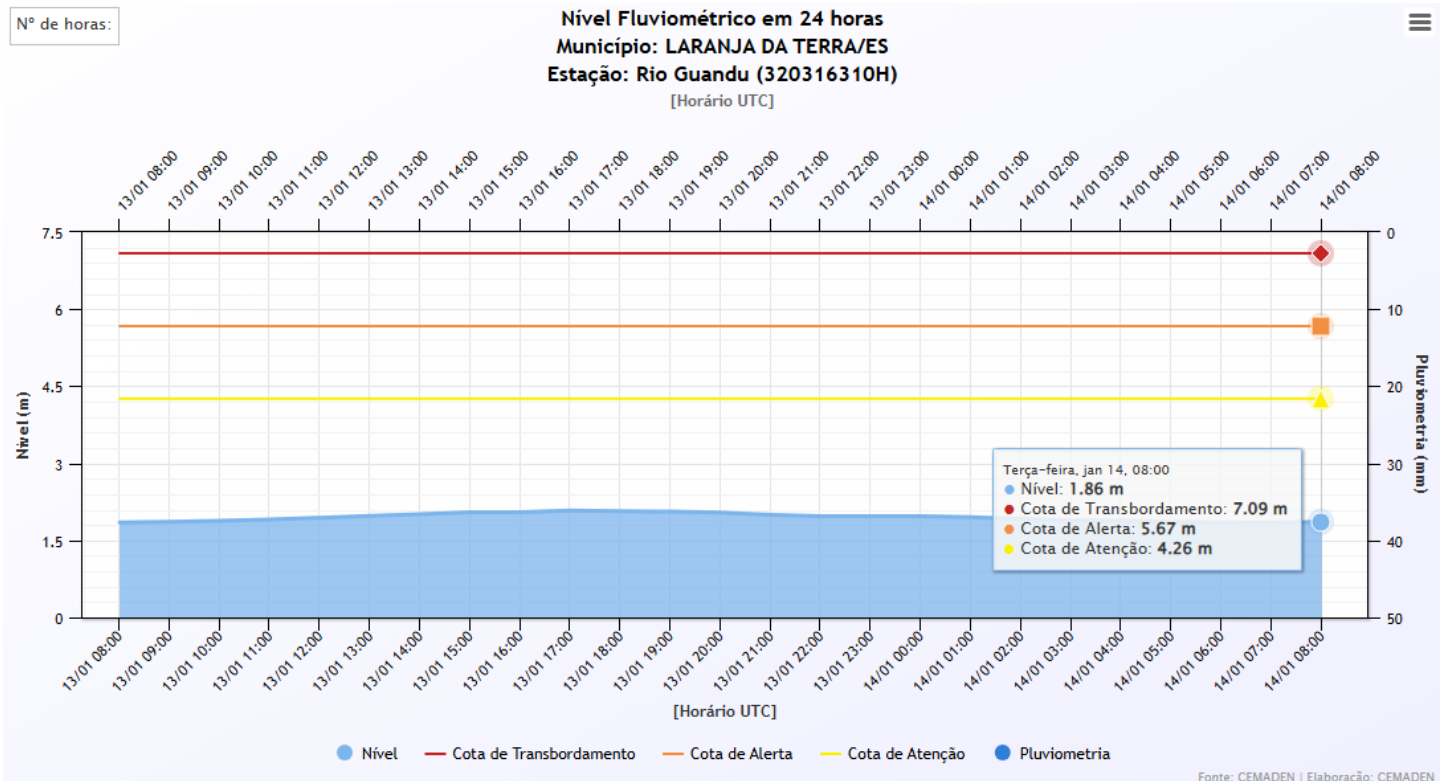




6.3 Alegre

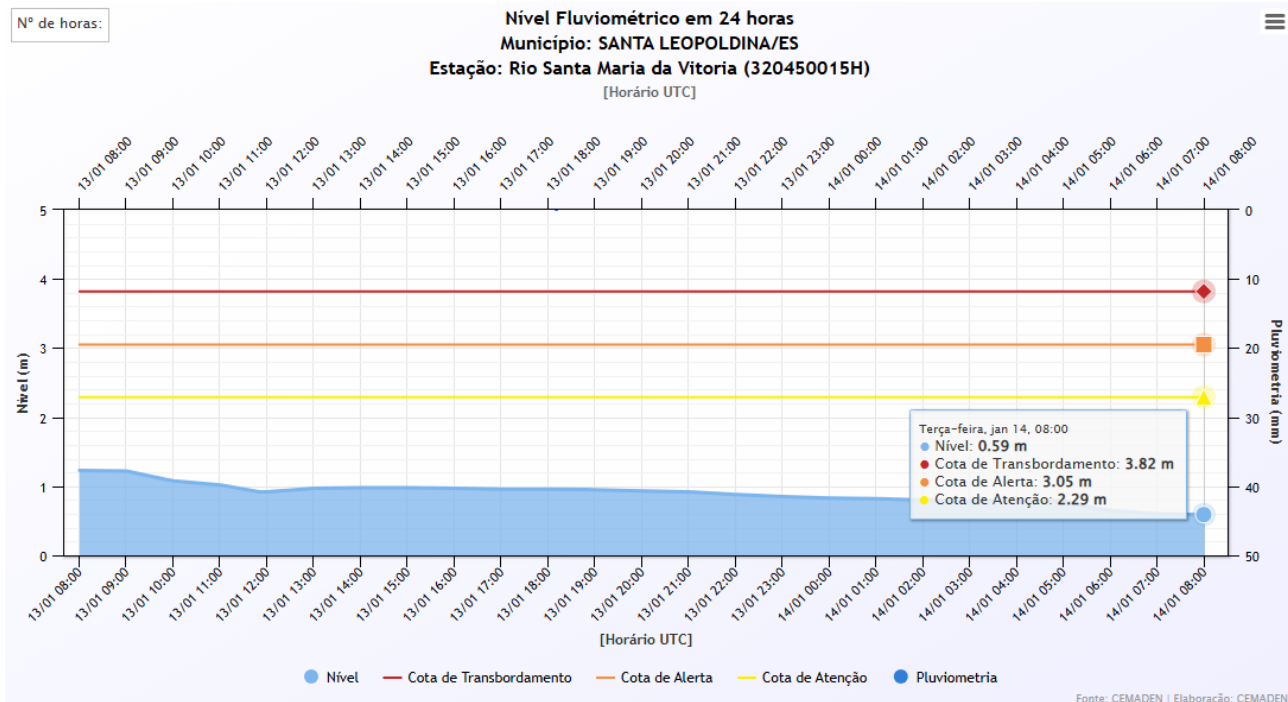


6.4 Laranja da Terra





6.5 Santa Leopoldina



7 Ocorrências reportadas pelos municípios:

- Até o momento, nenhuma ocorrência relevante foi reportada no dia de hoje.

8 Pessoas afetadas por desastres

ORDEM	MUNICÍPIO	DESALOJADOS	DESABRIGADOS	FERIDOS	DESAPARECIDOS	ÓBITOS	ABRIGO
1	ALTO RIO NOVO	4					
2	ARACRUZ	13					
3	BARRA DE SÃO FRANCISCO	15					
4	CACHOEIRO DE ITAPEMIRIM	255					
5	CARIACICA	17					
6	COLATINA	2					
7	GOVERNADOR LINDENBERG		22				
8	IRUPI	143	22				Escola estadual Bernardo Horta
09	IÚNA	12					
10	JOÃO NEIVA	9					
11	LARANJA DA TERRA	7					
12	LINHARES	35	6				
13	MIMOSO DO SUL	27					Creche Casulo
14	MUNIZ FREIRE	8					



15	RIO BANANAL	17					
16	SANTA LEOPOLDINA	122				1	
17	SANTA MARIA DE JETIBÁ	15					
18	SANTA TERESA	16					
19	SÃO DOMINGOS DO NORTE		5				
TOTAL		717	55			1	

- Dados em atualização, alguns municípios ainda não conseguiram precisar o número de vítimas.

9 Ajuda Humanitária

Rio Bananal	<ul style="list-style-type: none">• 70 cestas de alimentos;• 200 colchões• 200 travesseiros;• 70 kits de limpeza;• 70 kits higiene pessoal.
Santa Teresa	<ul style="list-style-type: none">• 40 kits de limpeza;• 40 kits de higiene pessoal;• 73 colchões;• 73 travesseiros.
Irupi	<ul style="list-style-type: none">• 21 cestas de alimentos;• 50 colchões;• 50 travesseiros;• 70 kits de limpeza;• 20 kits de higiene pessoal.
São Roque do Canaã	<ul style="list-style-type: none">• 50 kits de limpeza;• 50 kits de higiene pessoal;• 20 colchões;• 20 travesseiros.
Santa Leopoldina	<ul style="list-style-type: none">• 23 cestas de alimentos;• 42 colchões;• 45 travesseiros;• 49 kits de limpeza;• 49 kits de higiene pessoal.

10 Postos de Comando

- GABINETE DE CRISE PREFEITO/SCO RIO BANANAL – Capitão Rogério – Contato: +55 27 99763-0553
- SCO IRUPI – Paulinho.



11 Decretações

- Decreto 097/2025 – Situação de Emergência – Santa Leopoldina.
- Decreto 13745/2025 – Situação de Emergência – Alegre.
- Decreto 2961/2025 – Situação de Emergência – Rio Bananal.
- Decreto 382/2025 – Situação de Emergência – Irupi.
- Decreto 20.470/2025 – Situação de Emergência – Castelo
- Decreto 2.964/2025 – Situação de Emergência - Piúma

12 Boletim Rodovias

a. Rodovias Federais

Rodovia	Observação
-	Sem alterações nas rodovias federais
Atualizado às 05h00 de 14/01/2025. FONTE: PRF/ES e ECO101	

b. Rodovias Estaduais

Rodovia	Observação
ES - 436	Interdição parcial Sapucaia x ES-245 – Km 11,20 (Rompimento de talude – Trânsito meia pista)
ES - 440	BR-101 (Bebedouro) x Regência – Km 30,10
Rodovias com Risco de queda de barreiras ES-080 – Colatina x São Domingos do Norte ES-137 – São Domingos do Norte x São Gabriel da Palha ES-164 – Mantenópolis x Alto Rio Novo ES-436 – Sapucaia x ES-245 ES-245 – Governador Lindemberg x ES-080	
INTERDIÇÕES PARCIAIS: ES-436 – Sapucaia x ES-245 – Km 11,20 Rompimento de talude – Trânsito em meia pista	
Atualizado às 05h00 de 14/01/2025. Aguardando retorno do órgão responsável. Fonte: Informações dadas e atualizadas pelo DER - Órgão responsável.	