



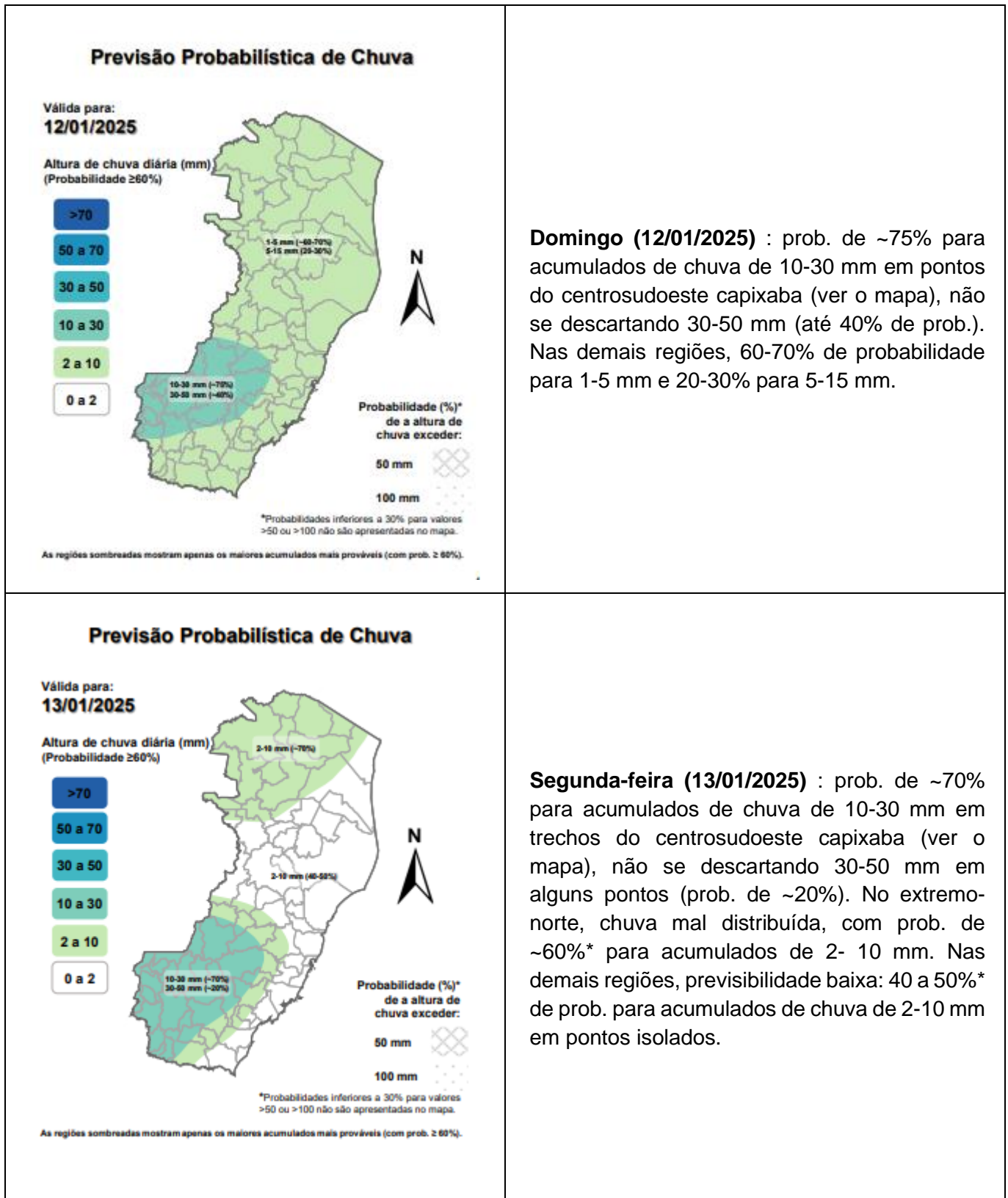
2. Alertas Vigentes

	nº Alerta	Descrição	Município	Nível
1	125	Risco de Movimento de Massa	SANTA MARIA DE JETIBÁ	Alto
2	143	Risco de Movimento de Massa	SANTA TERESA	Alto
3	155	Risco Hidrológico	LINHARES	Alto
4	171	Risco de Movimento de Massa	LINHARES	Alto
5	84	Risco de Movimento de Massa	VILA VELHA	Moderado
6	106	Risco de Movimento de Massa	VITÓRIA	Moderado
7	126	Risco de Movimento de Massa	CARIACICA	Moderado
8	134	Risco de Movimento de Massa	IBIRAÇU	Moderado
9	135	Risco de Movimento de Massa	JOÃO NEIVA	Moderado
10	136	Risco de Movimento de Massa	ARACRUZ	Moderado
11	137	Risco de Movimento de Massa	AFONSO CLÁUDIO	Moderado
12	141	Risco de Movimento de Massa	SANTA LEOPOLDINA	Moderado
13	142	Risco de Movimento de Massa	ITARANA	Moderado
14	144	Risco de Movimento de Massa	VIANA	Moderado
15	147	Risco de Movimento de Massa	GUARAPARI	Moderado
16	149	Risco de Movimento de Massa	MARECHAL FLORIANO	Moderado
17	150	Risco de Movimento de Massa	DOMINGOS MARTINS	Moderado
18	151	Risco de Movimento de Massa	VARGEM ALTA	Moderado

3. Avisos Meteorológicos

Ordem	Aviso	Orgão
1	Reportando risco de Chuvas intensas, nível Perigo potencial. Região afetada: Todo ES, exceto litoral sul e Grande Vitória. Válido até o dia 11/01/2025 a 12/01/2025 às 12h00.	INMET

4. Previsão Meteorológica

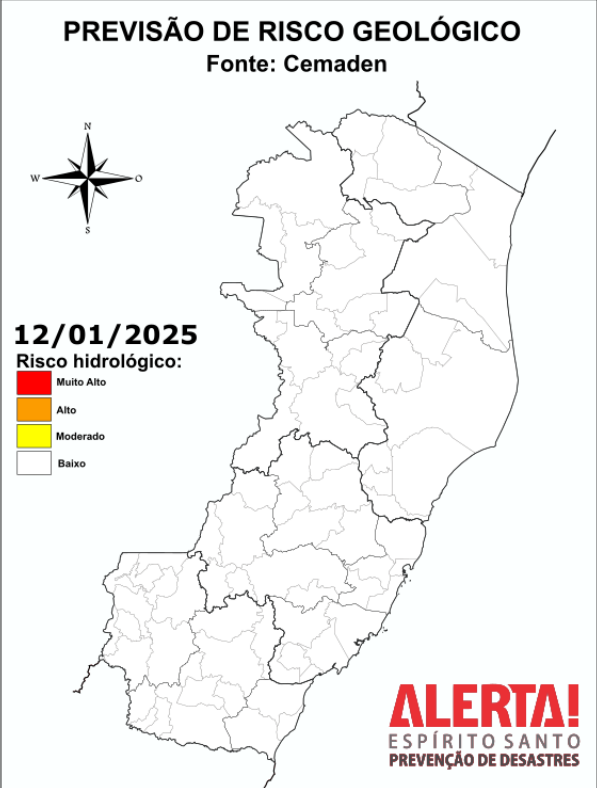
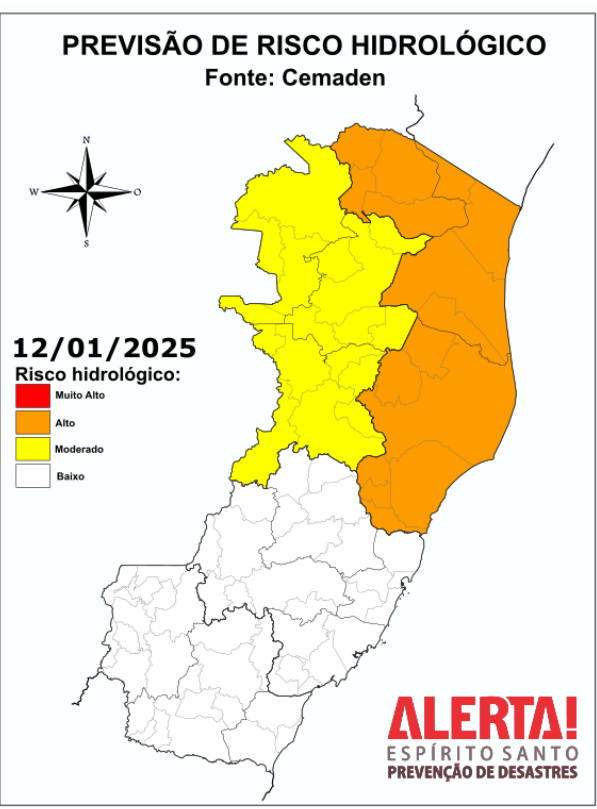


Fonte: ALERTA!

*Informações sobre condições meteorológicas extremas podem ser vistas no boletim meteorológico no site do ALERTA! (<https://alerta.es.gov.br/boletim-meteorologico>).



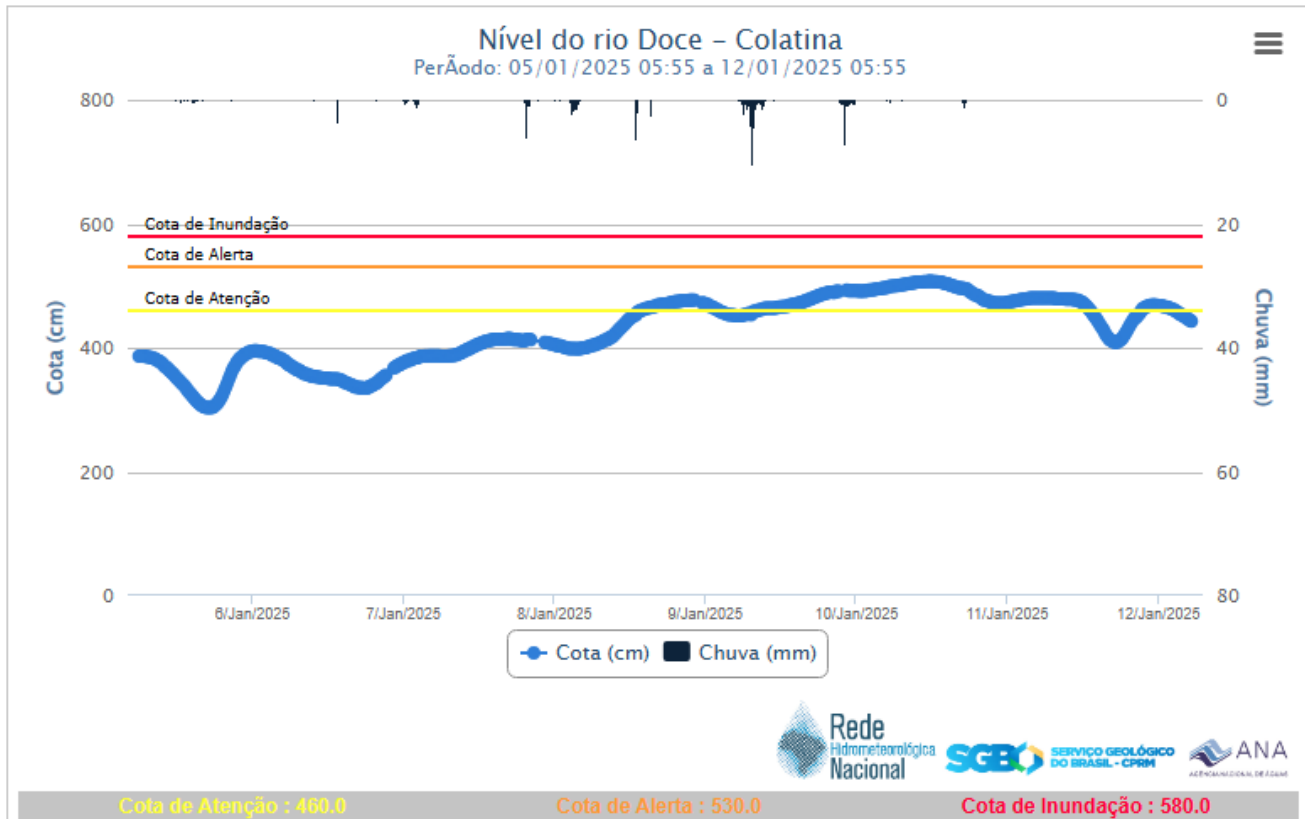
5. Previsão de Riscos Geo-Hidrológicos

<p>PREVISÃO DE RISCO GEOLÓGICO Fonte: Cemaden</p>  <p>12/01/2025 Risco hidrológico: Muito Alto Alto Moderado Baixo</p> <p>Fonte: https://www.gov.br/cemaden/pt-br/assuntos/riscos-geo-hidrologicos</p>	<p>Sem risco geológico.</p>
<p>PREVISÃO DE RISCO HIDROLÓGICO Fonte: Cemaden</p>  <p>12/01/2025 Risco hidrológico: Muito Alto Alto Moderado Baixo</p> <p>Fonte: https://www.gov.br/cemaden/pt-br/assuntos/riscos-geo-hidrologicos</p>	<p>Considera-se MODERADA a possibilidade de ocorrência de eventos hidrológicos na região Geográfica de Colatina, e ALTA na região de São Mateus, ambos no estado do Espírito Santo, com atenção especial para o nível do rio Doce em Linhares, onde o nível do rio que já estava em recessão, deve voltar a subir ainda na manhã de hoje. Nestas regiões há previsão de chuva com possibilidade de pancadas localizadas de intensidade moderada a forte, principalmente a partir da tarde, e associado ao elevado índice de umidade no solo e acumulados de precipitação registrados nos últimos dias, não se descarta a possibilidade de ocorrência de inundações graduais, enxurradas e alagamentos temporários em áreas rebaixadas com drenagem deficiente.</p>

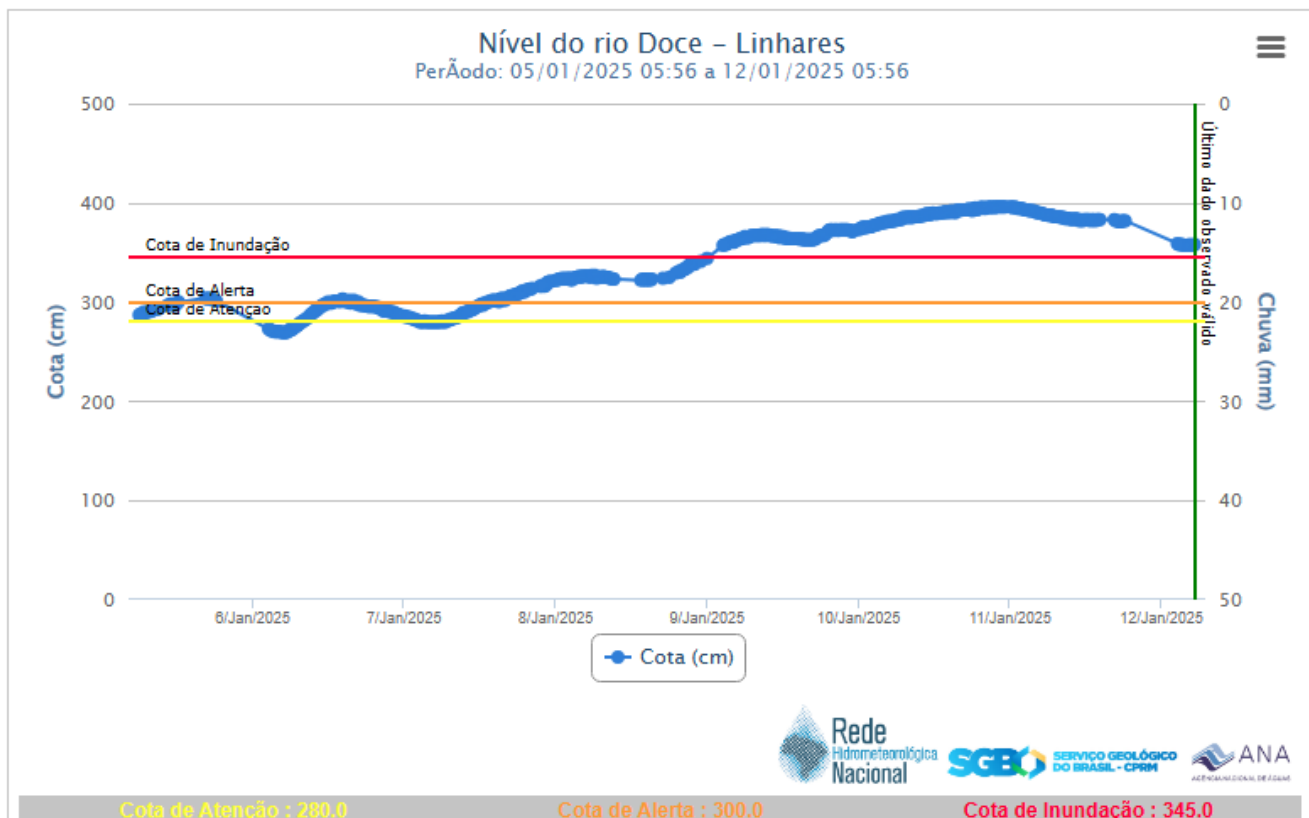


6. Nível dos Rios

6.1 Colatina

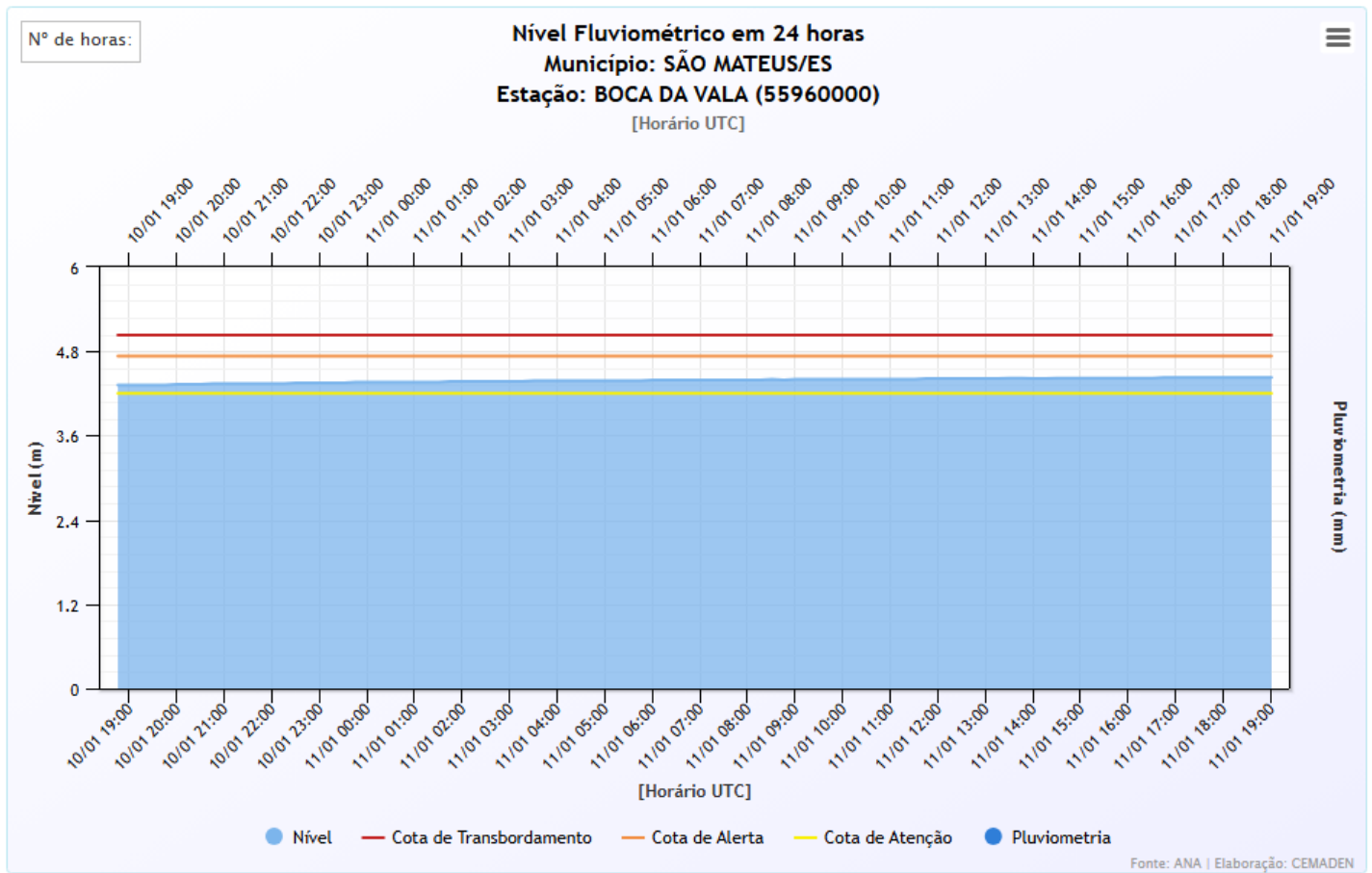


6.2 Linhares

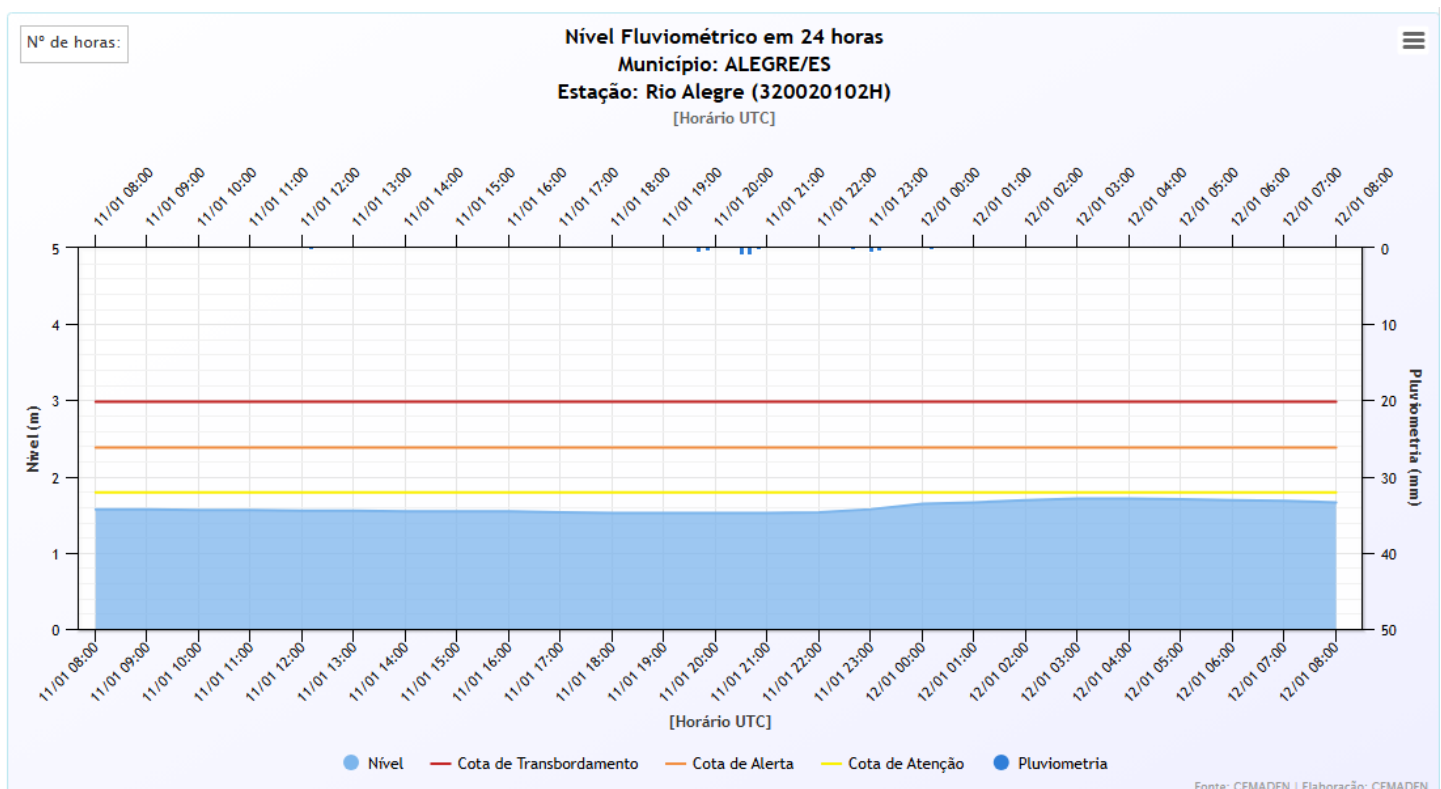




6.3 São Mateus

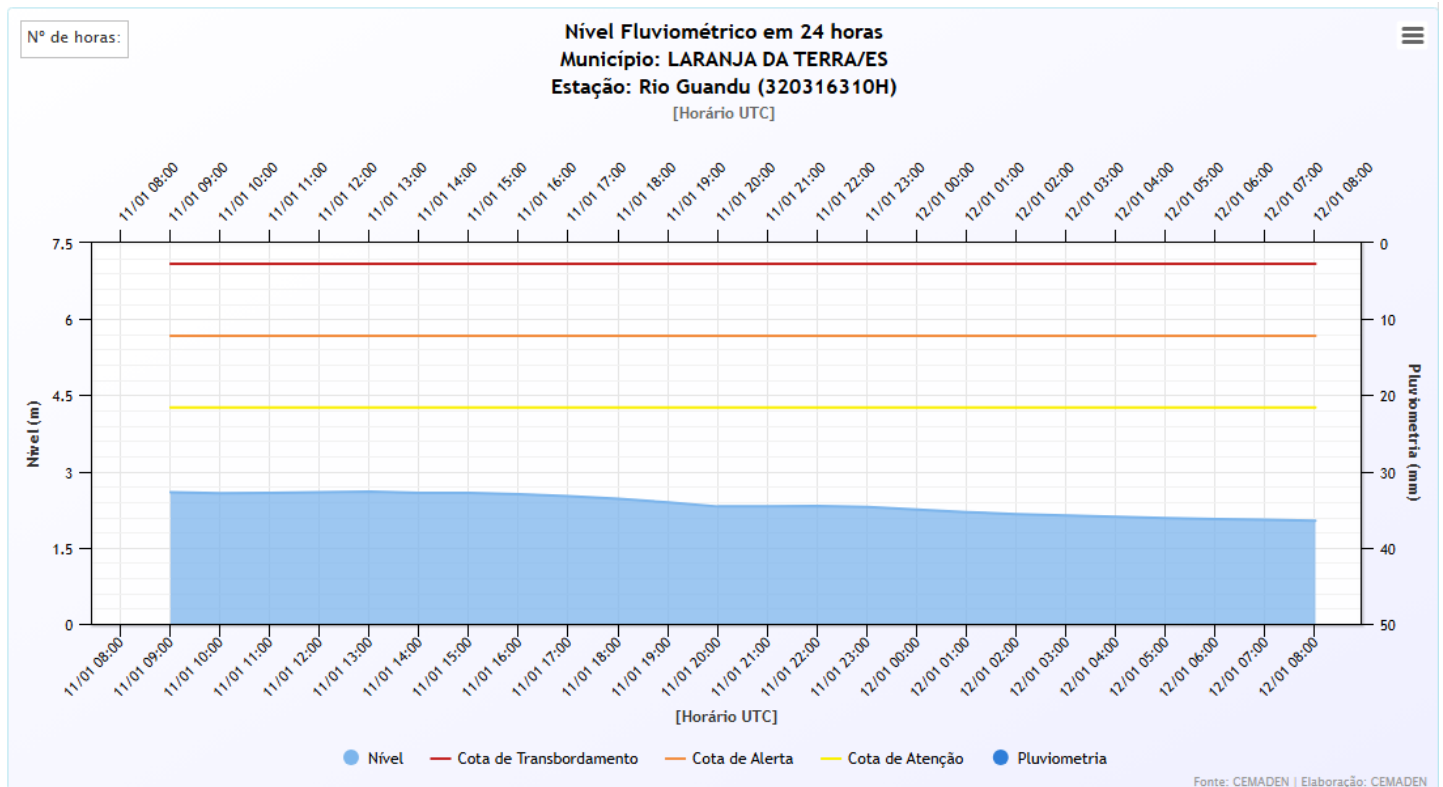


6.4 Alegre

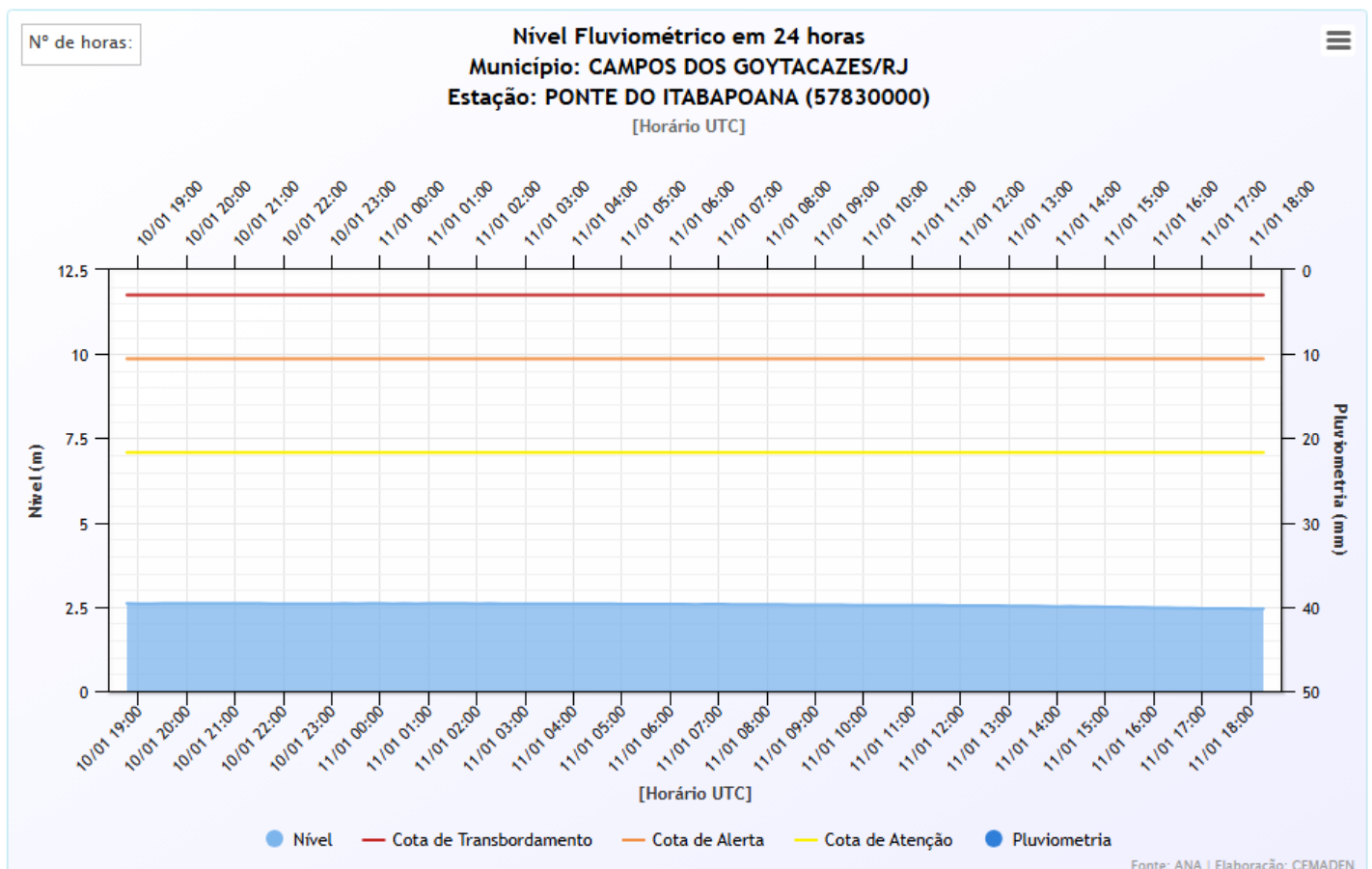




6.5 Laranja da Terra

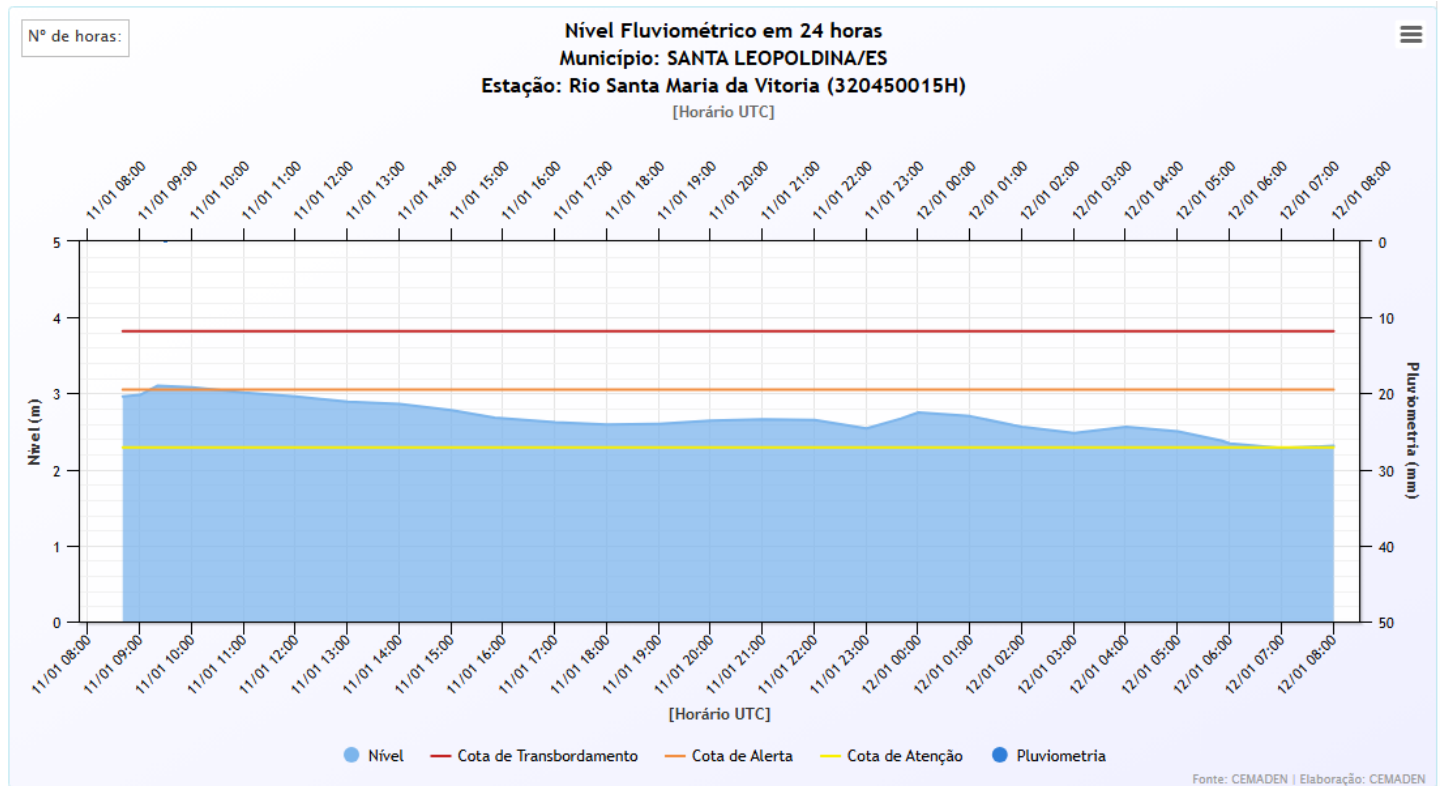


6.6 Ponte do Itabapoana





6.7 Santa Leopoldina



7 Ocorrências reportadas pelos municípios:

<p>MUNIZ FREIRE</p>	<p>1.(09/01/2025) Queda de barreiras em estradas municipais algumas parcialmente outras totalmente interditadas (ainda em levantamento), muitas ruas alagadas. Desabamento de uma casa na comunidade São Simão, apenas perdas materiais, 06 desalojados.</p> <p>Fonte:COMPDEC</p>
<p>ARACRUZ</p>	<p>1.(08/01/2025) Queda de um muro no bairro Vila Rica - Centro de Aracruz, expondo um edificação em risco.</p> <p>2.(08/01/2025) Rompimento de estrada rural na ES 124; ÁRVORE caiu atingindo uma casa ES 124 - 2 pessoas desalojadas. Local: Santa Rosa.</p> <p>3.(10/01/2025) Início de rompimento de pequena barragem, foi feito um ladrão para aliviar o volume de água, segue o monitoramento.</p> <p>Fonte: COMPDEC</p>
<p>RIO BANANAL</p>	<p>1.(07/01/2025) Um forte chuva atingiu o município causando o rompimento de uma barragem. Os bombeiros foram acionados para fazer a remoção de diversas famílias de suas residências devido a inundação. Ocorrências ainda em aberto, apurando maiores informações.</p>



	<p>2.(08/01/2025) A ES-245 que liga Linhares à Rio Bananal está totalmente interditada, sem previsão, devido ao acúmulo de água sobrepondo a pista.</p> <p>Fonte: CBMES e DER</p>
GOVERNADOR LINDENBERG	<p>1.(09/01/2025) Fortes chuvas atingiram todo o município nos dias 07 e 08 de janeiro, atingindo especificamente neste dia o bairro Nova Brasília, Centro, Corrego Moacir e Distrito de Novo Brasil (perímetros urbanos), causando queda de árvores, desmoronamentos de terras e alagamentos em vários pontos da cidade. Na zona rural muitos locais ficaram inacessíveis, e com decorrer do escoamento da água dos principais rios que cortam o município provocaram alagamentos em diversas estradas, bem como queda de pontes, atingindo também a Fazenda Fereguetti, Barra de Novo Brasil, Morello, São João do Coslop, Comper, Nossa Senhora Aparecida, e demais localidades próximas. Regiões de cabeceiras como Paraná, Santo Isidoro, Bernabé, Sergipe e também região do Córrego Bolívia, Rio Bonito, Romanha, e demais localidades, também tivemos registros de quedas de pontes e alagamentos. Fonte: COMPDEC</p>
SANTA TERESA	<p>1.(08/01/2025) Vias rurais bloqueadas, queda de barreiras em rodovias estaduais. Máquinas já trabalhando no local. Nível dos rios bem elevados e equipe monitorando.</p> <p>2.(09/01/2025) Rio atingindo cota de inundação da sede da cidade e algumas casas de população ribeirinha. Compdec atuando com plano de contingência.</p>
SANTA LEOPOLDINA	<p>1.(09/01/2025) Rio atingindo cota de inundação da sede da cidade e algumas casas de população ribeirinha. Compdec atuando com plano de contingência.</p> <p>2.(09/01/2025) – Queda do muro de duas residências.</p> <p>3.(09/01/2025) - Queda de muro de um galpão de gengibre em Rio das Farinhas.</p> <p>4.(09/01/2025) - Queda de duas árvores com danos materiais (telhado).</p> <p>Fonte: COMPDEC</p>
IÚNA	<p>1. (09/01/2025) Quatro casas inundadas em Trindade. As pessoas foram retiradas. Total de 12 pessoas.</p> <p>2. (09/01/2025) Houve um deslizamento sentido Ibitirama. Um carro foi atingido pelo deslizamento de uma encosta sem vítimas. O carro e pista foram liberados.</p> <p>Fonte: COMPDEC</p>
IRUPI	<p>1. (09/01/2025) Movimento de massa próximos a residências nos bairros.</p> <p>Fonte: COMPDEC</p>
CARIACICA	<p>1.(10/01/2025) 2 casas tiveram queda do muro</p> <p>2.(10/01/2025) queda de muro de um galpão de gengibre em Rio das Farinhas</p>



	3.(10/01/2025) queda de 2 árvores com danos materiais (telhado).
COLATINA	1. (10/01/2024) A Comunidade Ribeirinha do Bairro Vila Lenira foi atingida por evento de inundação das quais algumas casas da região foram inundadas com lâmina d'água próxima a 70 cm. Fonte: Repdec

8 Pessoas afetadas por desastres

ORDEM	MUNICÍPIO	DESALOJADOS	DESABRIGADOS	FERIDOS	DESAPARECIDOS	ÓBITOS	ABRIGO
1	ALTO RIO NOVO	4					
2	ARACRUZ	23					
3	BARRA DE SÃO FRANCISCO	15					
4	CACHOEIRO DE ITAPEMIRIM	255					
5	CARIACICA	17					
6	COLATINA	23					
7	GOVERNADOR LINDENBERG		22				
8	IRUPI	100	23				Escola estadual Bernardo Horta
9	ITARANA	12					
10	IÚNA	12					
11	JOÃO NEIVA		9				
12	LARANJA DA TERRA	7					
13	LINHARES	7	6				
14	MIMOSO DO SUL	28	2				Creche Casulo
15	MUNIZ FREIRE	6					
16	RIO BANANAL	16					
17	SANTA LEOPOLDINA	110		1			
18	SANTA MARIA DE JETIBÁ	15					
19	SANTA TERESA	16					
20	SÃO DOMINGOS DO NORTE		5				
21	VENDA NOVA DO IMIGRANTE	6					
22	VIANA		115				Cemei Professora Biluca
TOTAL		672	182	1			



- Dados em atualização, alguns municípios ainda não conseguiram precisar o número de vítimas.

9 Ajuda Humanitária

Rio Bananal	<ul style="list-style-type: none"> 70 cestas de alimentos; 200 colchões 200 travesseiros; 70 kits de limpeza; 70 kits higiene pessoal. 	Vai buscar hoje.
Santa Teresa	<ul style="list-style-type: none"> 40 kits de limpeza; 40 kits de higiene pessoal; 73 colchões; 73 travesseiros. 	Retirou dia 10/01/25
Irupi	<ul style="list-style-type: none"> 21 cestas de alimentos; 50 colchões; 50 travesseiros; 70 kits de limpeza; 20 kits de higiene pessoal. 	Está a caminho para retirar hoje.
São Roque do Canaã	<ul style="list-style-type: none"> 50 kits de limpeza; 50 kits de higiene pessoal; 20 colchões; 20 travesseiros. 	Retirou dia 10/01/25
Santa Leopoldina	<ul style="list-style-type: none"> 23 cestas de alimentos; 42 colchões; 45 travesseiros; 49 kits de limpeza; 49 kits de higiene pessoal. 	Vai retirar 12/01/25.

10 Postos de Comando

- GABINETE DE CRISE PREFEITO/SCO RIO BANANAL – Capitão Rogério – Contato: +55 27 99763-0553
- SCO 6º BBM – Cariacica, Viana, Santa Leopoldina e Santa Maria de Jetibá – Maj Nardoto.
- SCO IRUPI – Paulinho.

11 Decretações

- Decreto 097/2025 – Situação de Emergência – Santa Leopoldina.
- Decreto 13745/2025 – Situação de Emergência – Alegre.
- Decreto 2691/2025 – Situação de Emergência – Rio Bananal.
- Decreto 381/2025 – Situação de Emergência – Irupi.

12 Boletim Rodovias

a. Rodovias Federais

Rodovia	Observação
-	Sem alterações nas rodovias federais
Atualizado às 10h00 de 11/01/2025. FONTE: PRF/ES e ECO101	



b. Rodovias Estaduais

Rodovia	Observação
ES - 436	Interdição parcial Sapucaia x ES-245 – Km 11,20 (Rompimento de talude – Trânsito meia pista)
ES - 440	BR-101 (Bebedouro) x Regência – Km 30,10 (previsão de liberação até 16:00h do dia 09/01/25)
<p>Rodovias com Risco de queda de barreiras ES-080 – Colatina x São Domingos do Norte ES-137 – São Domingos do Norte x São Gabriel da Palha ES-164 – Mantenópolis x Alto Rio Novo ES-436 – Sapucaia x ES-245 ES-245 – Governador Lindemberg x ES-080</p> <p>INTERDIÇÕES PARCIAIS: ES-436 – Sapucaia x ES-245 – Km 11,20 Rompimento de talude – Trânsito em meia pista</p>	
Atualizado às 10h00 de 11/01/2025. Fonte: Informações dadas e atualizadas pelo DER - Órgão responsável.	