



BOLETIM EXTRAORDINÁRIO DA DEFESA CIVIL

Atualizado às 11h de 11 de Janeiro de 2025

A Coordenadoria Estadual de Proteção e Defesa Civil, órgão pertencente ao Corpo de Bombeiros Militar do Estado do Espírito Santo, registra:

1. Acumulados de Chuva em 24 horas

	Município	[mm]
1	CARIACICA	34.6
2	SERRA	28.92
3	ECOPORANGA	27.74
4	BREJETUBA	20
5	SANTA MARIA DE JETIBÁ	17.82
6	SANTA LEOPOLDINA	17
7	VILA VELHA	14.34
8	PEDRO CANÁRIO	14.2
9	DOMINGOS MARTINS	12.79
10	JOÃO NEIVA	12.6
11	IBIRAÇU	12.4
12	CONCEIÇÃO DA BARRA	10.4
13	ITARANA	10.2
14	ARACRUZ	8.98
15	PANCAS	7.48
16	IBITIRAMA	7.4
17	PONTO BELO	6.4
18	ALEGRE	6
19	MONTANHA	5.4
20	MUNIZ FREIRE	3.6
21	MARILÂNDIA	3.4
22	AFONSO CLÁUDIO	3.35
23	VITÓRIA	3.16
24	RIO BANANAL	3
25	MANTENÓPOLIS	2.37
26	COLATINA	2.36
27	FUNDÃO	2
28	ÁGUA DOCE DO NORTE	1.8
29	ITAGUAÇU	1.8

Fonte: CEMADEN

** A tabela acima apresenta municípios que possuem pluviômetros automáticos e que estão operantes.



2. Alertas Vigentes

	nº Alerta	Descrição	Município	Nível
1	47	Risco de Movimento de Massa	SERRA	Alto
2	125	Risco de Movimento de Massa	SANTA MARIA DE JETIBÁ	Alto
3	143	Risco de Movimento de Massa	SANTA TERESA	Alto
4	155	Risco Hidrológico	LINHARES	Alto
5	171	Risco de Movimento de Massa	LINHARES	Alto
6	56	Risco de Movimento de Massa	ALFREDO CHAVES	Moderado
7	62	Risco de Movimento de Massa	VENDA NOVA DO IMIGRANTE	Moderado
8	63	Risco de Movimento de Massa	MUNIZ FREIRE	Moderado
9	71	Risco de Movimento de Massa	LARANJA DA TERRA	Moderado
10	75	Risco de Movimento de Massa	CASTELO	Moderado
11	77	Risco de Movimento de Massa	ÁGUA DOCE DO NORTE	Moderado
12	84	Risco de Movimento de Massa	VILA VELHA	Moderado
13	91	Risco de Movimento de Massa	RIO BANANAL	Moderado
14	97	Risco de Movimento de Massa	NOVA VENÉCIA	Moderado
15	106	Risco de Movimento de Massa	VITÓRIA	Moderado
16	123	Risco de Movimento de Massa	ANCHIETA	Moderado
17	124	Risco de Movimento de Massa	IRUPI	Moderado
18	126	Risco de Movimento de Massa	CARIACICA	Moderado
19	128	Risco de Movimento de Massa	IÚNA	Moderado
20	129	Risco de Movimento de Massa	IBATIBA	Moderado
21	132	Risco de Movimento de Massa	BREJETUBA	Moderado
22	133	Risco de Movimento de Massa	FUNDÃO	Moderado
23	134	Risco de Movimento de Massa	IBIRAÇU	Moderado
24	135	Risco de Movimento de Massa	JOÃO NEIVA	Moderado
25	136	Risco de Movimento de Massa	ARACRUZ	Moderado
26	137	Risco de Movimento de Massa	AFONSO CLÁUDIO	Moderado
27	138	Risco de Movimento de Massa	IBITIRAMA	Moderado
28	139	Risco de Movimento de Massa	CONCEIÇÃO DO CASTELO	Moderado
29	141	Risco de Movimento de Massa	SANTA LEOPOLDINA	Moderado

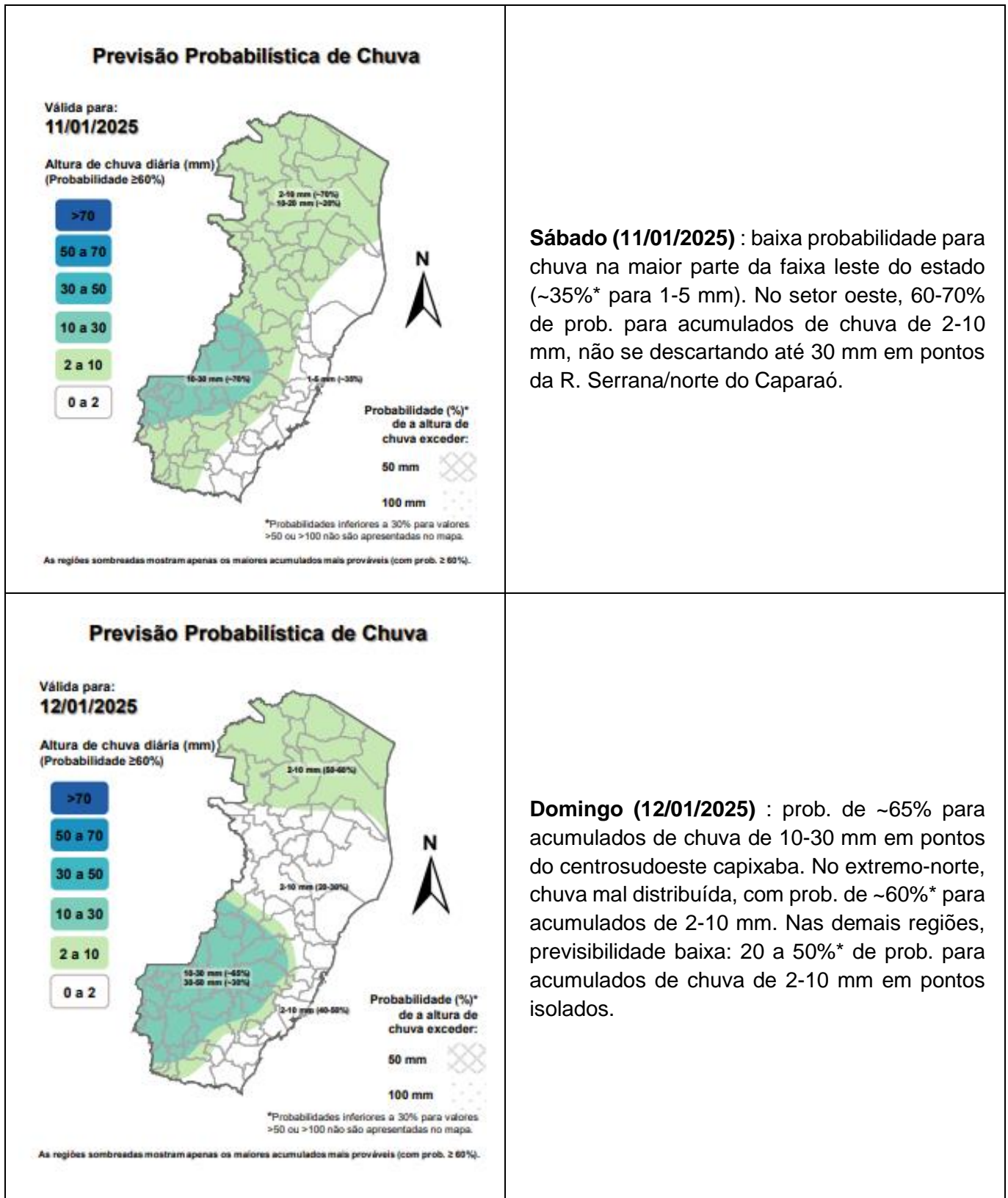


30	142	Risco de Movimento de Massa	ITARANA	Moderado
31	144	Risco de Movimento de Massa	VIANA	Moderado
32	147	Risco de Movimento de Massa	GUARAPARI	Moderado
33	149	Risco de Movimento de Massa	MARECHAL FLORIANO	Moderado
34	150	Risco de Movimento de Massa	DOMINGOS MARTINS	Moderado
35	151	Risco de Movimento de Massa	VARGEM ALTA	Moderado
36	160	Risco Hidrológico	SANTA MARIA DE JETIBÁ	Moderado

3. Avisos Meteorológicos

Ordem	Aviso	Orgão
1	Reportando risco de Chuvas intensas, nível Perigo potencial. Região afetada: Todo ES, exceto litoral sul e Grande Vitória. Válido até o dia 11/01/2025 a 12/01/2025 às 12h00.	INMET

4. Previsão Meteorológica



Fonte: ALERTA!

*Informações sobre condições meteorológicas extremas podem ser vistas no boletim meteorológico no site do ALERTA! (<https://alerta.es.gov.br/boletim-meteorologico>).

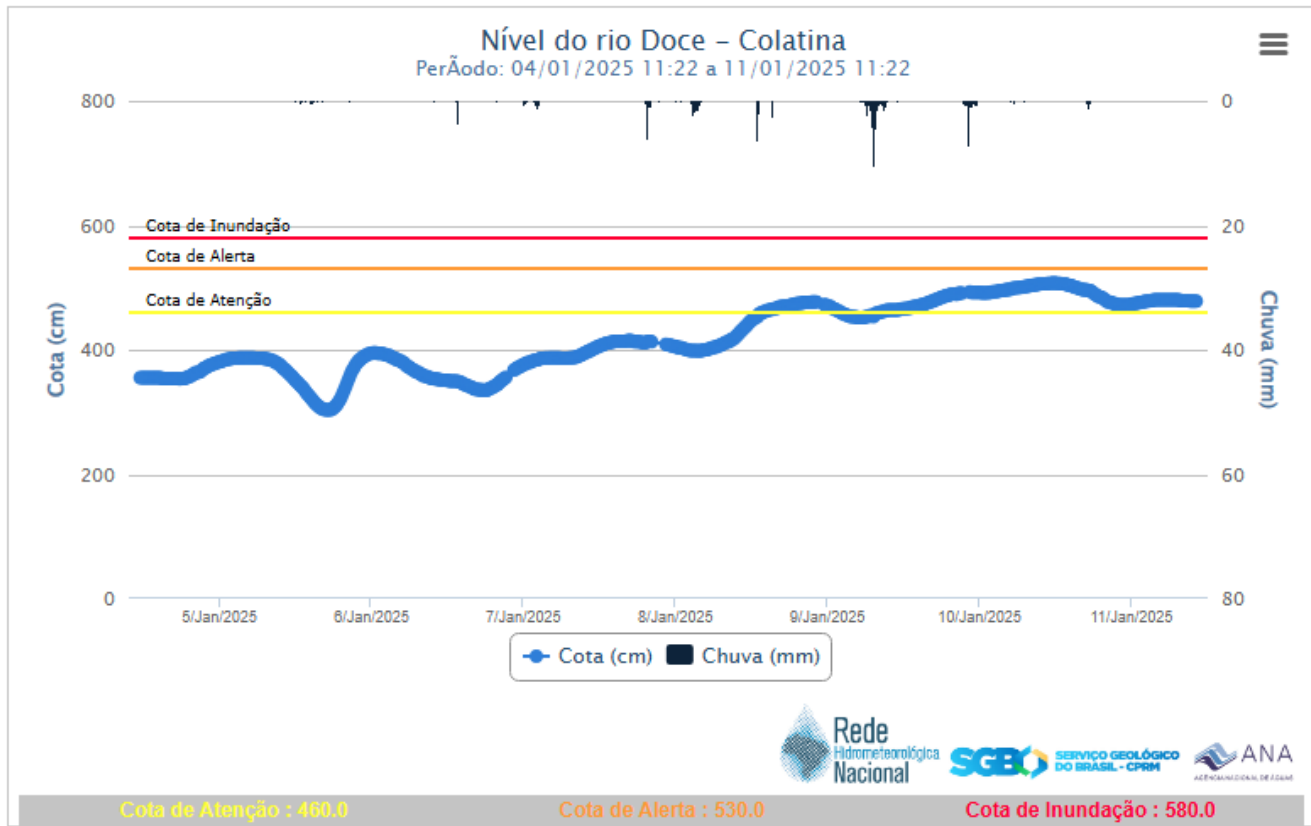
5. Previsão de Riscos Geo-Hidrológicos

<p>PREVISÃO DE RISCO GEOLÓGICO Fonte: Cemaden</p> <p>11/01/2025 Risco Geológico: Muito Alto Alto Moderado Baixo</p> <p>Fonte: https://www.gov.br/cemaden/pt-br/assuntos/riscos-geo-hidrologicos</p>	<p>Considera-se MODERADA a probabilidade de ocorrência de movimentos de massa (em amarelo) nas Regiões Geográficas Intermediárias de Vitória (ES), Colatina (ES) São Mateus (ES); devido aos elevados volumes de chuva acumulada no decorrer da semana e à previsão de chuva fraca ao longo do dia, com possibilidade de pancadas isoladas, que podem ser suficientes para causar deslizamentos de terra pontuais, especialmente em encostas urbanas e eventuais “quedas de barreira” à margem de rodovias.</p>
<p>PREVISÃO DE RISCO HIDROLÓGICO Fonte: Cemaden</p> <p>11/01/2025 Risco hidrológico: Muito Alto Alto Moderado Baixo</p> <p>Fonte: https://www.gov.br/cemaden/pt-br/assuntos/riscos-geo-hidrologicos</p>	<p>Considera-se MODERADA a possibilidade de ocorrência de eventos hidrológicos nas Regiões Geográficas Intermediárias de Colatina e São Mateus, no Espírito Santo, com atenção especial para a região da foz do rio doce, onde o nível do rio está acima da cota de transbordamento e pode ser impactado por chuvas localizadas nos afluentes mais próximos à região de Colatina e Linhares/ES. Nestas regiões há previsão de chuva isolada no decorrer do dia, e associado ao elevado índice de umidade no solo e acumulados de precipitação registrados nos últimos dias, não se descarta a possibilidade de ocorrência de enxurradas, inundações pontuais dos córregos canalizados em áreas urbanas, extravasamento dos canais de drenagem e alagamentos temporários de áreas rebaixadas. Ressalta-se que, em caso de possíveis ocorrências, o número de pessoas afetadas pode ser abrangente, principalmente em áreas densamente ocupadas e com alta impermeabilização do solo.</p>

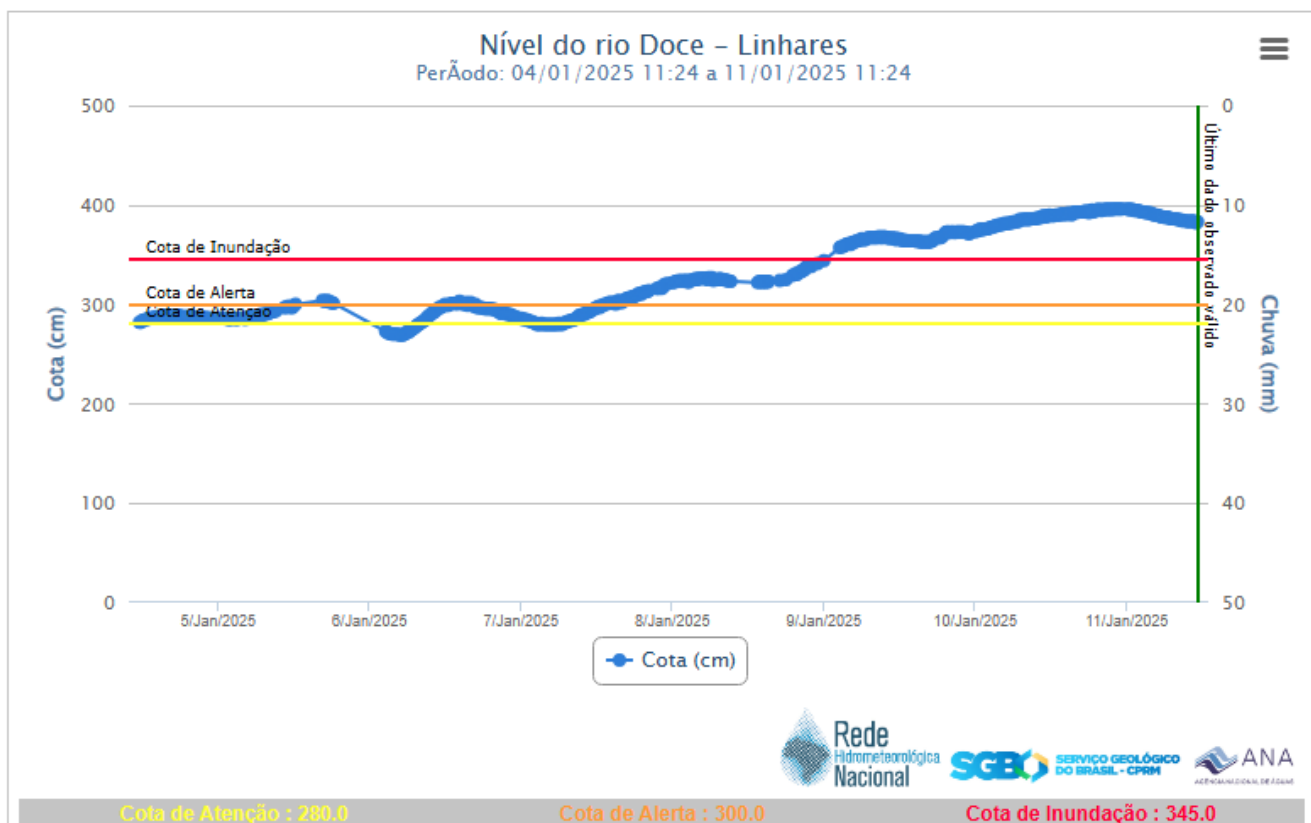


6. Nível dos Rios

6.1 Colatina

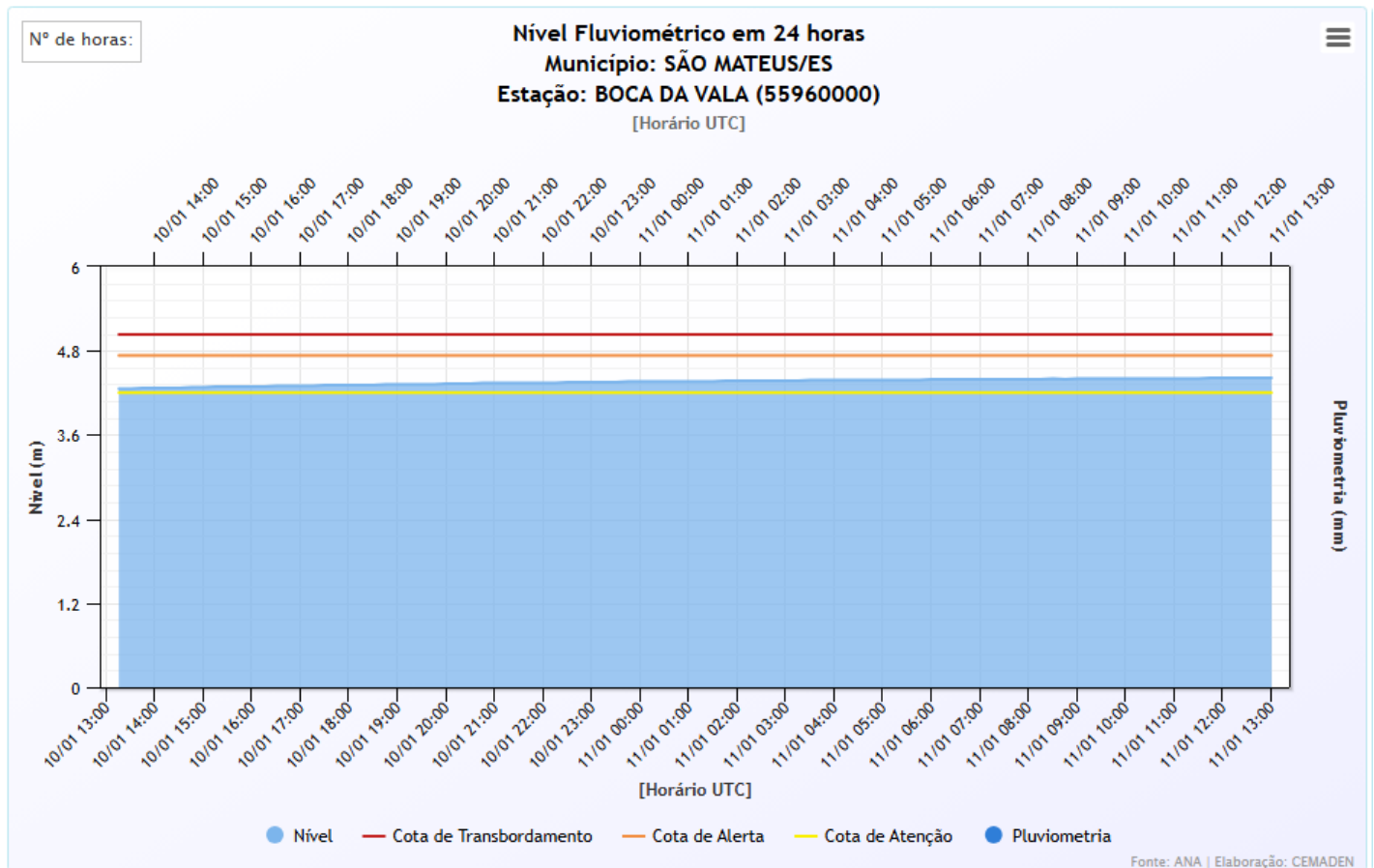


6.2 Linhares

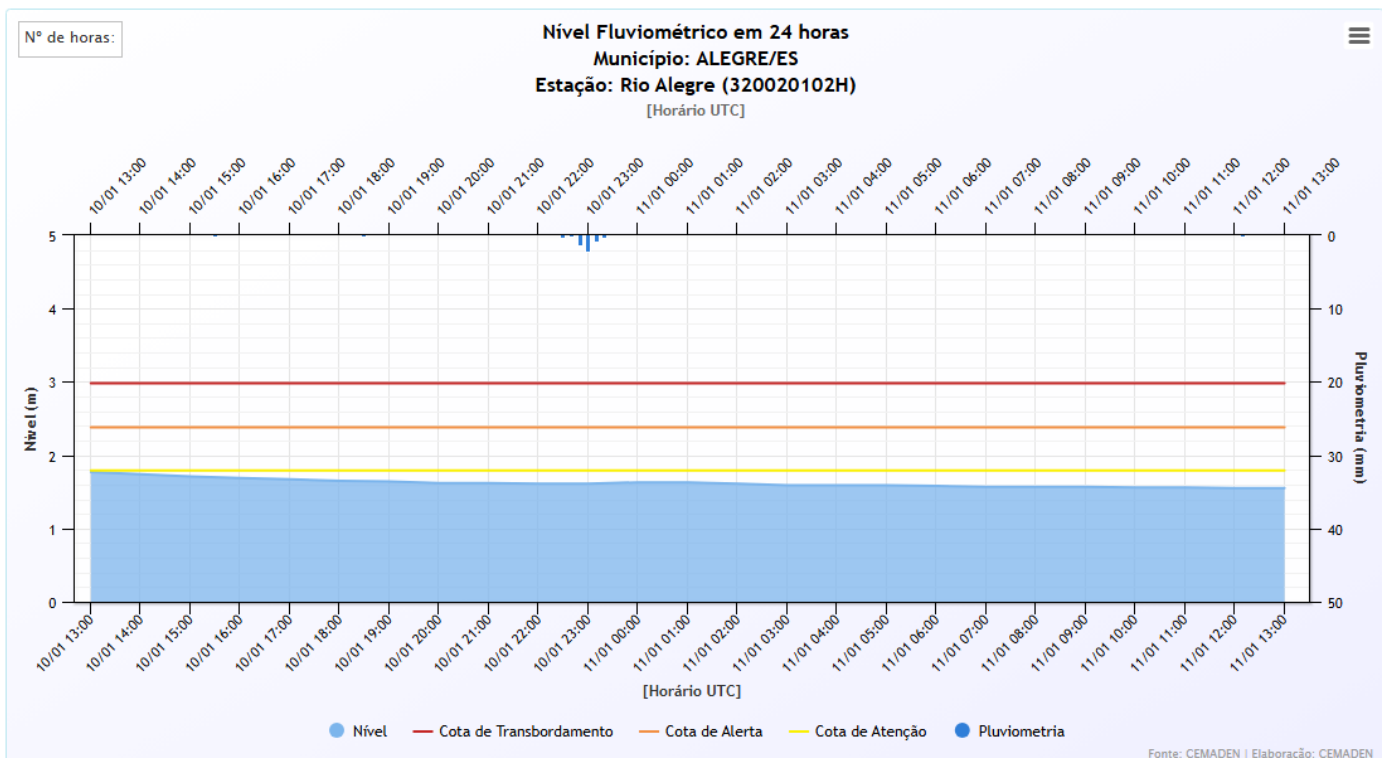




6.3 São Mateus

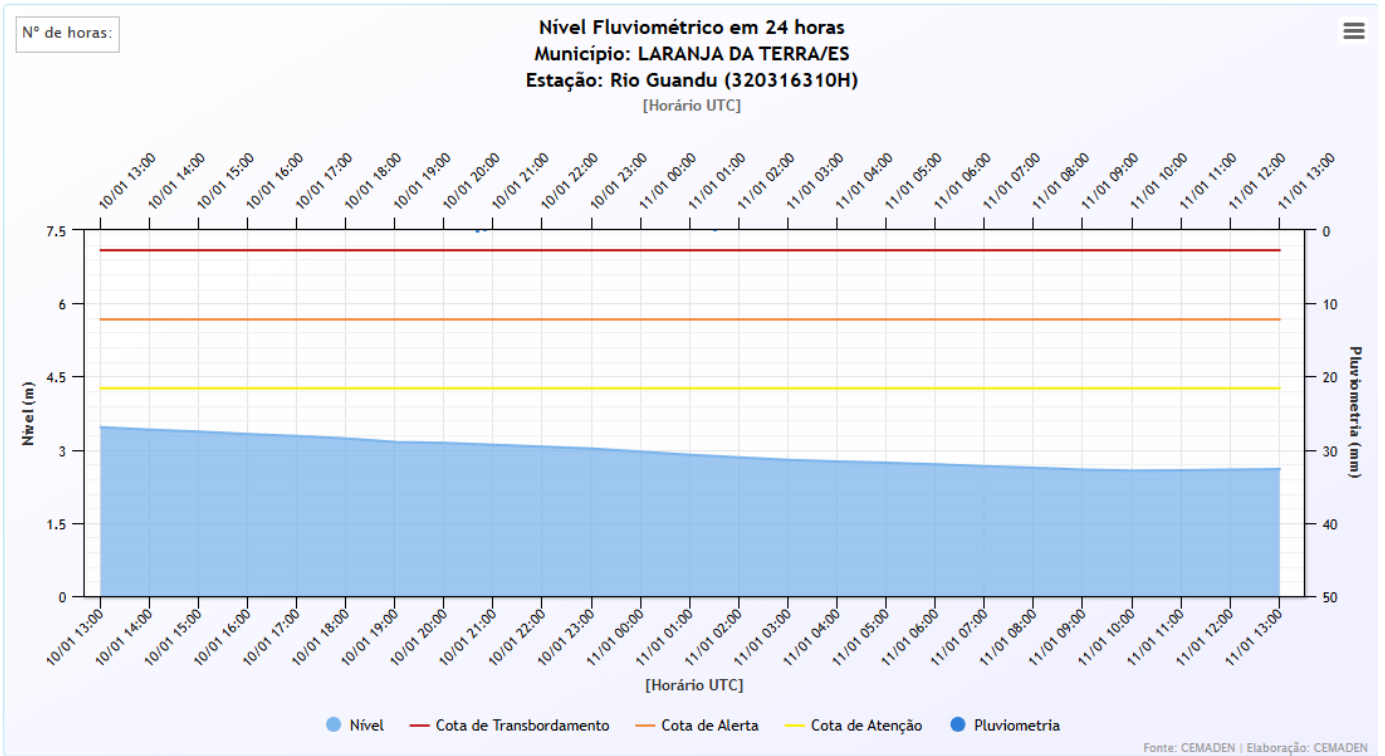


6.4 Alegre

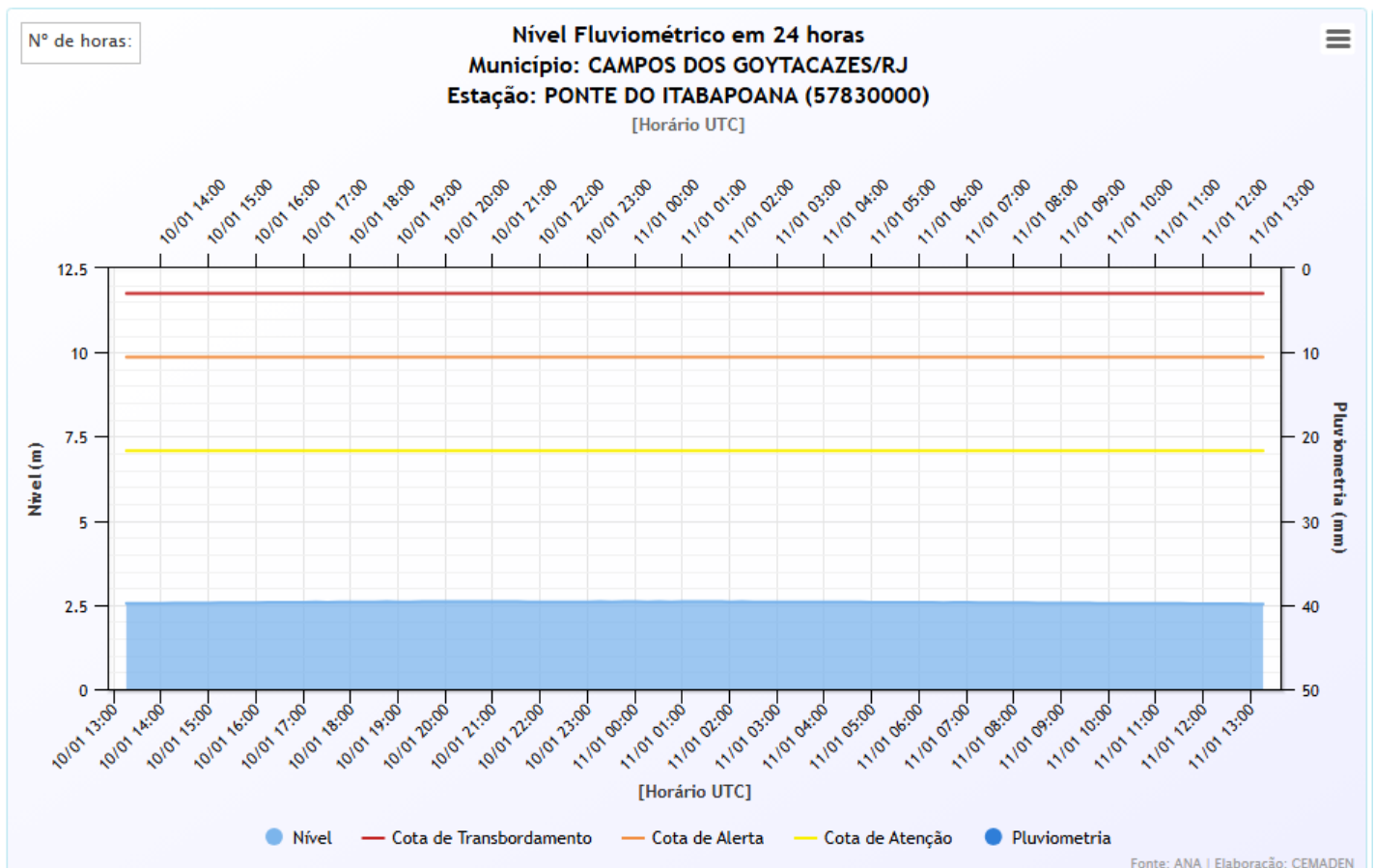




6.5 Laranja da Terra

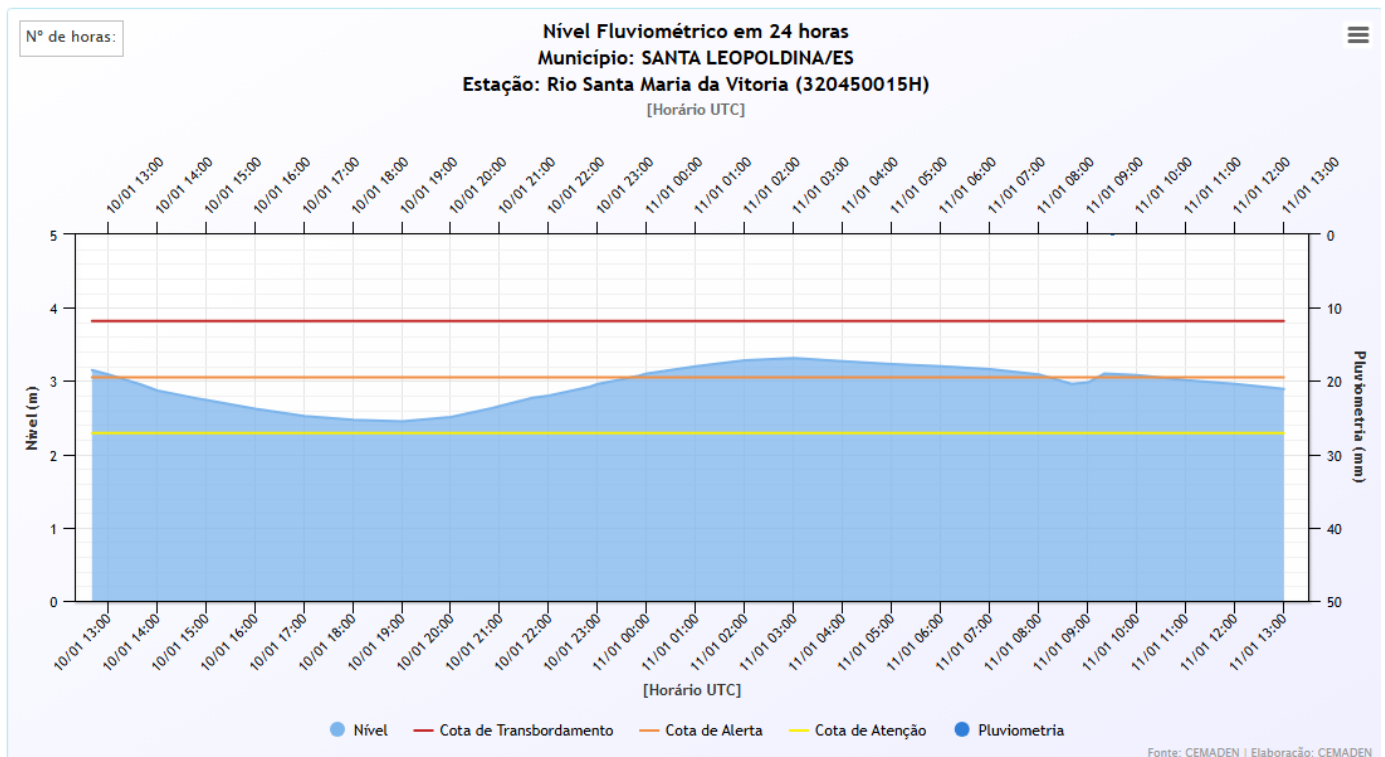


6.6 Ponte do Itabapoana





6.7 Santa Leopoldina



7 Ocorrências reportadas pelos municípios:

<p>MUNIZ FREIRE</p>	<p>1.(09/01/2025) Queda de barreiras em estradas municipais algumas parcialmente outras totalmente interditadas (ainda em levantamento), muitas ruas alagadas. Desabamento de uma casa na comunidade São Simão, apenas perdas materiais, 06 desalojados.</p> <p>Fonte:COMPDEC</p>
<p>ARACRUZ</p>	<p>1.(08/01/2025) Queda de um muro no bairro Vila Rica - Centro de Aracruz, expondo um edificação em risco.</p> <p>2.(08/01/2025) Rompimento de estrada rural na ES 124; ÁRVORE caiu atingindo uma casa ES 124 - 2 pessoas desalojadas. Local: Santa Rosa.</p> <p>3.(10/01/2025) Início de rompimento de pequena barragem</p> <p>Fonte: COMPDEC</p>
<p>RIO BANANAL</p>	<p>1.(07/01/2025) Um forte chuva atingiu o município causando o rompimento de uma barragem. Os bombeiros foram acionados para fazer a remoção de diversas famílias de suas residências devido a inundaçãõ. Ocorrências ainda em aberto, apurando maiores informações.</p> <p>2.(08/01/2025) A ES-245 que liga Linhares à Rio Bananal está totalmente interditada, sem previsão, devido ao acúmulo de água sobrepondo a pista.</p>



	Fonte: CBMES e DER
GOVERNADOR LINDENBERG	1.(09/01/2025) Fortes chuvas atingiram todo o município nos dias 07 e 08 de janeiro, atingindo especificamente neste dia o bairro Nova Brasília, Centro, Corrego Moacir e Distrito de Novo Brasil (perímetros urbanos), causando queda de árvores, desmoronamentos de terras e alagamentos em vários pontos da cidade. Na zona rural muitos locais ficaram inacessíveis, e com decorrer do escoamento da água dos principais rios que cortam o município provocaram alagamentos em diversas estradas, bem como queda de pontes, atingindo também a Fazenda Fereguetti, Barra de Novo Brasil, Morello, São João do Coslop, Comper, Nossa Senhora Aparecida, e demais localidades próximas. Regiões de cabeceiras como Paraná, Santo Isidoro, Bernabé, Sergipe e também região do Córrego Bolívia, Rio Bonito, Romanha, e demais localidades, também tivemos registros de quedas de pontes e alagamentos. Fonte: COMPDEC
SANTA TERESA	1.(08/01/2025) Vias rurais bloqueadas, queda de barreiras em rodovias estaduais. Máquinas já trabalhando no local. Nível dos rios bem elevados e equipe monitorando. 2.(09/01/2025) Rio atingindo cota de inundação da sede da cidade e algumas casas de população ribeirinha. Compdec atuando com plano de contingência.
SANTA LEOPOLDINA	1.(09/01/2025) Rio atingindo cota de inundação da sede da cidade e algumas casas de população ribeirinha. Compdec atuando com plano de contingência. 2.(09/01/2025) – Queda do muro de duas residências. 3.(09/01/2025) - Queda de muro de um galpão de gengibre em Rio das Farinhas. 4.(09/01/2025) - Queda de duas árvores com danos materiais (telhado). Fonte: COMPDEC
IÚNA	1. (09/01/2025) Quatro casas inundadas em Trindade. As pessoas foram retiradas. Total de 12 pessoas. 2. (09/01/2025) Houve um deslizamento sentido Ibitirama. Um carro foi atingido pelo deslizamento de uma encosta sem vítimas. O carro e pista foram liberados. Fonte: COMPDEC
IRUPI	1. (09/01/2025) Movimento de massa próximos a residências nos bairros. Fonte: COMPDEC
CARIACICA	1.(10/01/2025) 2 casas tiveram queda do muro 2.(10/01/2025) queda de muro de um galpão de gengibre em Rio das Farinhas 3.(10/01/2025) queda de 2 árvores com danos materiais (telhado).



COLATINA

1. (10/01/2024) A Comunidade Ribeirinha do Bairro Vila Lenira foi atingida por evento de inundação das quais algumas casas da região foram inundadas com lâmina d'água próxima a 70 cm.
Fonte: Repdec

8 Pessoas afetadas por desastres

ORDEM	MUNICÍPIO	DESALOJADOS	DESABRIGADOS	FERIDOS	DESAPARECIDOS	ÓBITOS	ABRIGO
1	ALTO RIO NOVO	4					
2	ARACRUZ	23					
3	BARRA DE SÃO FRANCISCO	15					
4	CACHOEIRO DE ITAPEMIRIM	255					
5	CARIACICA	17					
6	COLATINA	23					
7	GOVERNADOR LINDENBERG		22				
8	IRUPI	100	23				Escola estadual Bernardo Horta
9	ITARANA	12					
10	IÚNA	12					
11	JOÃO NEIVA		9				
12	LARANJA DA TERRA	7					
13	LINHARES	7	6				
14	MIMOSO DO SUL	28	2				Creche Casulo
15	MUNIZ FREIRE	6					
16	RIO BANANAL	16					
17	SANTA LEOPOLDINA	110		1			
18	SANTA MARIA DE JETIBÁ	15					
19	SANTA TERESA	47					
20	SÃO DOMINGOS DO NORTE		5				
21	SOORETAMA	200	25				
22	VENDA NOVA DO IMIGRANTE	6					
23	VIANA		115				Cemei Professora Biluca
TOTAL		903	207	1			



- Dados em atualização, alguns municípios ainda não conseguiram precisar o número de vítimas.

9 Ajuda Humanitária

- Pedidos de assistência às vítimas pelos municípios ainda estão em levantamento.

10 Postos de Comando

- GABINETE DE CRISE PREFEITO/SCO RIO BANANAL – Capitão Rogério – Contato: +55 27 99763-0553
- SCO 6º BBM – Cariacica, Viana, Santa Leopoldina e Santa Maria de Jetibá – Maj Nardoto.
- SCO IRUPI – Paulinho.

11 Decretações

- Decreto 097/2025 – Situação de Emergência – Santa Leopoldina
- Decreto 13745/2025 – Situação de Emergência – Alegre
- Decreto 2691/2025 – Situação de Emergência – Rio Bananal
- Decreto 381/2025 – Situação de Emergência – Irupi

12 Boletim Rodovias

a. Rodovias Federais

Rodovia	Observação
-	Sem alterações nas rodovias federais
Atualizado às 10h00 de 11/01/2025. FONTE: PRF/ES e ECO101	

b. Rodovias Estaduais

Rodovia	Observação
ES - 436	Interdição parcial Sapucaia x ES-245 – Km 11,20 (Rompimento de talude – Trânsito meia pista)
ES - 440	BR-101 (Bebedouro) x Regência – Km 30,10 (previsão de liberação até 16:00h do dia 09/01/25)
<p>Rodovias com Risco de queda de barreiras ES-080 – Colatina x São Domingos do Norte ES-137 – São Domingos do Norte x São Gabriel da Palha ES-164 – Mantenópolis x Alto Rio Novo ES-436 – Sapucaia x ES-245 ES-245 – Governador Lindemberg x ES-080</p> <p>INTERDIÇÕES PARCIAIS: ES-436 – Sapucaia x ES-245 – Km 11,20 Rompimento de talude – Trânsito em meia pista</p>	
Atualizado às 10h00 de 10/01/2025. Fonte: Informações dadas e atualizadas pelo DER - Órgão responsável.	