



BOLETIM EXTRAORDINÁRIO DA DEFESA CIVIL

Atualizado às 11h de 10 de Janeiro de 2025

A Coordenadoria Estadual de Proteção e Defesa Civil, órgão pertencente ao Corpo de Bombeiros Militar do Estado do Espírito Santo, registra:

1. Acumulados de Chuva em 24 horas

	Município	[mm]
1	LINHARES	130.2
2	SANTA MARIA DE JETIBÁ	81.92
3	IÚNA	75.4
4	IRUPI	62.0
5	GUARAPARI	61.4
6	CARIACICA	61.07
7	CACHOEIRO DE ITAPEMIRIM	59.4
8	SANTA LEOPOLDINA	58.0
9	SERRA	57.76
10	ARACRUZ	57.6
11	VILA PAVÃO	54.6
12	ÁGUA DOCE DO NORTE	52.0
13	SÃO MATEUS	49.6
14	VENDA NOVA DO IMIGRANTE	46.8
15	VITÓRIA	46.74
16	COLATINA	46.24
17	IBITIRAMA	46.0
18	RIO NOVO DO SUL	45.6
19	PIÚMA	42.8
20	ANCHIETA	38.2
21	VIANA	36,6
22	RIO BANANAL	35.6
23	VILA VELHA	34.99
24	GUAÇUÍ	34.39
25	BARRA DE SÃO FRANCISCO	32.41
26	MONTANHA	29.0
27	ITARANA	29.0
28	CONCEIÇÃO DA BARRA	28.2
29	ECOPORANGA	27.84
30	LARANJA DA TERRA	27.2
31	BOA ESPERANÇA	27.0
32	ALFREDO CHAVES	25.0

Fonte: CEMADEN

** A tabela acima apresenta municípios que possuem pluviômetros automáticos e que estão operantes.

*** Os Municípios que estão tachados se referem a pluviômetros que estão com suspeita de mau funcionamento, de acordo com o Meteorologista.



2. Alertas Vigentes

	nº Alerta	Descrição	Município	Nível
1	47	Risco de Movimento de Massa	SERRA	Alto
2	125	Risco de Movimento de Massa	SANTA MARIA DE JETIBÁ	Alto
3	143	Risco de Movimento de Massa	SANTA TERESA	Alto
4	155	Risco Hidrológico	LINHARES	Alto
5	171	Risco de Movimento de Massa	LINHARES	Alto
6	51	Risco de Movimento de Massa	MIMOSO DO SUL	Moderado
7	54	Risco de Movimento de Massa	GUAÇUÍ	Moderado
8	55	Risco de Movimento de Massa	ALEGRE	Moderado
9	56	Risco de Movimento de Massa	ALFREDO CHAVES	Moderado
10	62	Risco de Movimento de Massa	VENDA NOVA DO IMIGRANTE	Moderado
11	63	Risco de Movimento de Massa	MUNIZ FREIRE	Moderado
12	71	Risco de Movimento de Massa	LARANJA DA TERRA	Moderado
13	75	Risco de Movimento de Massa	CASTELO	Moderado
14	77	Risco de Movimento de Massa	ÁGUA DOCE DO NORTE	Moderado
15	84	Risco de Movimento de Massa	VILA VELHA	Moderado
16	91	Risco de Movimento de Massa	RIO BANANAL	Moderado
17	97	Risco de Movimento de Massa	NOVA VENÉCIA	Moderado
18	106	Risco de Movimento de Massa	VITÓRIA	Moderado
19	123	Risco de Movimento de Massa	ANCHIETA	Moderado
20	124	Risco de Movimento de Massa	IRUPI	Moderado
21	126	Risco de Movimento de Massa	CARIACICA	Moderado
22	128	Risco de Movimento de Massa	IÚNA	Moderado
23	129	Risco de Movimento de Massa	IBATIBA	Moderado
24	132	Risco de Movimento de Massa	BREJETUBA	Moderado
25	133	Risco de Movimento de Massa	FUNDÃO	Moderado
26	134	Risco de Movimento de Massa	IBIRAÇU	Moderado
27	135	Risco de Movimento de Massa	JOÃO NEIVA	Moderado

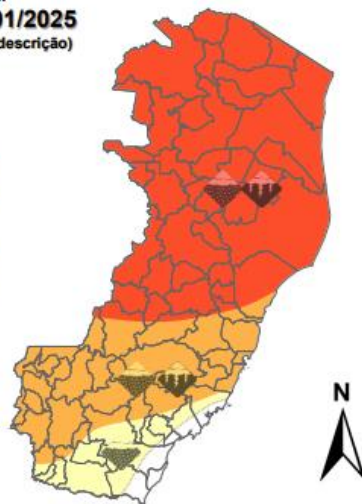
28	136	Risco de Movimento de Massa	ARACRUZ	Moderado
29	137	Risco de Movimento de Massa	AFONSO CLÁUDIO	Moderado
30	138	Risco de Movimento de Massa	IBITIRAMA	Moderado
31	139	Risco de Movimento de Massa	CONCEIÇÃO DO CASTELO	Moderado
32	141	Risco de Movimento de Massa	SANTA LEOPOLDINA	Moderado
33	142	Risco de Movimento de Massa	ITARANA	Moderado
34	144	Risco de Movimento de Massa	VIANA	Moderado
35	147	Risco de Movimento de Massa	GUARAPARI	Moderado
36	149	Risco de Movimento de Massa	MARECHAL FLORIANO	Moderado
37	150	Risco de Movimento de Massa	DOMINGOS MARTINS	Moderado
38	151	Risco de Movimento de Massa	VARGEM ALTA	Moderado
39	160	Risco Hidrológico	SANTA MARIA DE JETIBÁ	Moderado
40	161	Risco Hidrológico	LARANJA DA TERRA	Moderado
41	162	Risco Hidrológico	GOVERNADOR LINDENBERG	Moderado
42	169	Risco Hidrológico	IÚNA	Moderado
43	170	Risco Hidrológico	BARRA DE SÃO FRANCISCO	Moderado

3. Avisos Meteorológicos

Avisos Meteorológicos

Válidos para:
09 a 10/01/2025
(detalhes na descrição)

Impacto*:



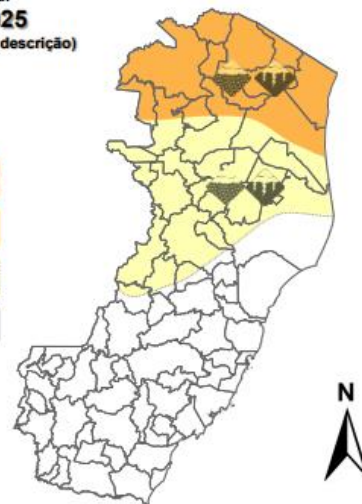
*O(s) tipo(s) de aviso no mapa é(são) representado(s) pelo ícone da Cobrada.

(a)

Avisos Meteorológicos

Válidos para:
10/01/2025
(detalhes na descrição)

Impacto*:



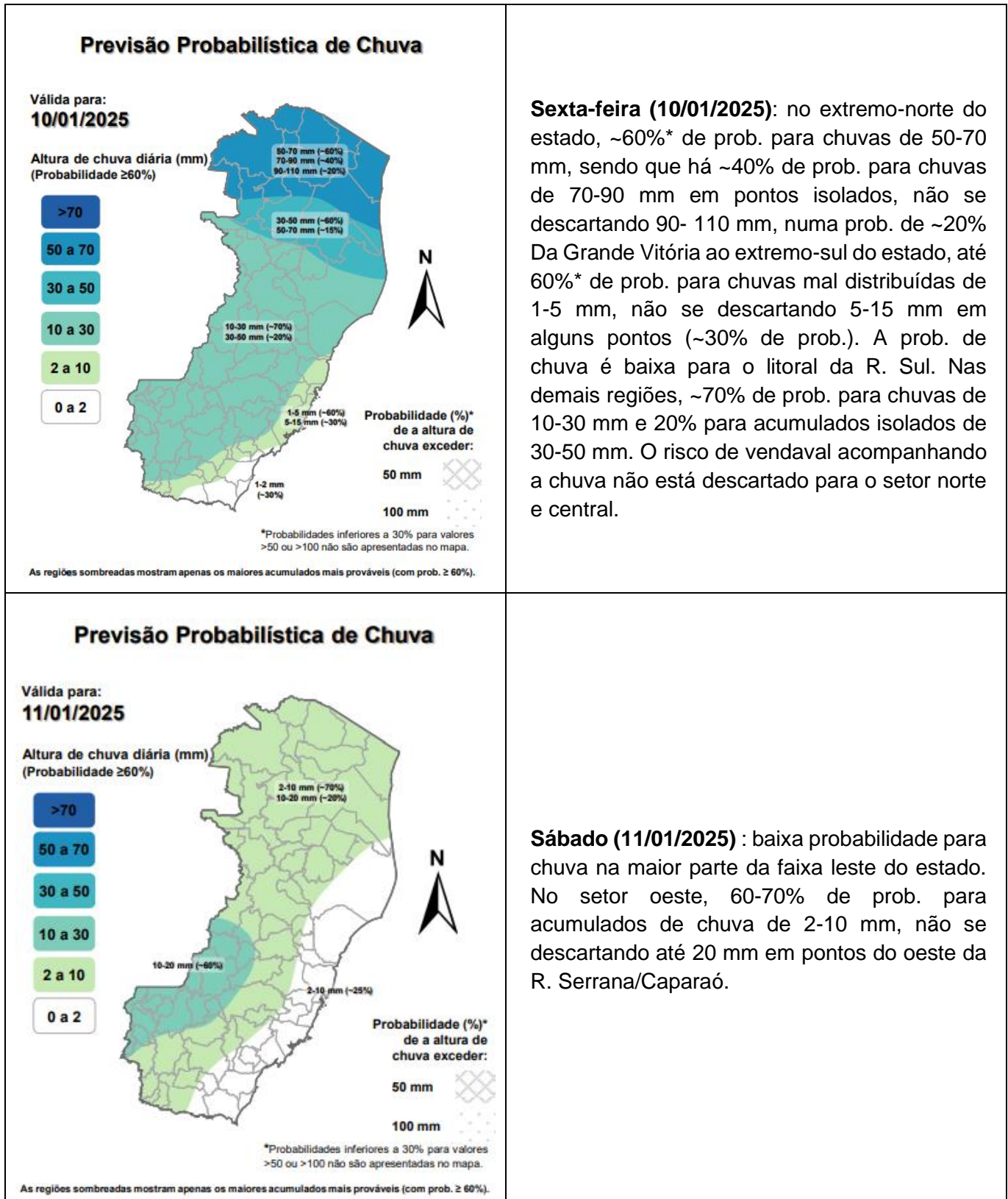
*O(s) tipo(s) de aviso no mapa é(são) representado(s) pelo ícone da Cobrada.

(b)

Validade	Tipo	Impacto	Região Afetada
09 (tarde) a 10/01/2025 (madrugada)	Temp. local/acum. de chuva elevado	Excepcional	Trechos da metade norte e setor central
09 (tarde) a 10/01/2025 (madrugada)	Temp. local/acum. de chuva elevado	Alto	Centro-norte da G. Vitória, R. Serrana e Caparaó
09 (tarde) a 10/01/2025 (madrugada)	Tempestade local/chuvas intensas	Moderado	Parte do extremo-sudeste (exceto litoral)



Previsão Meteorológica



Fonte: ALERTA!

*Informações sobre condições meteorológicas extremas podem ser vistas no boletim meteorológico no site do ALERTA! (<https://alerta.es.gov.br/boletim-meteorologico>).

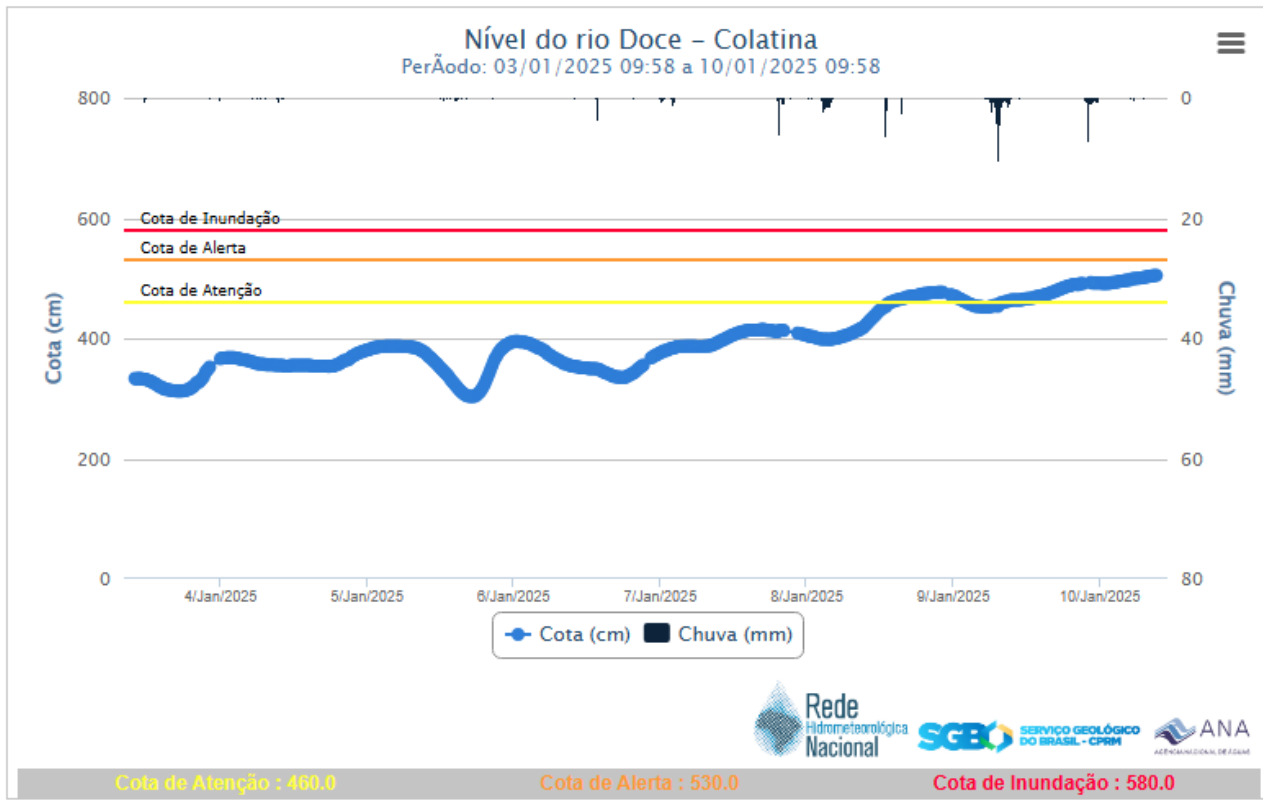
4. Previsão de Riscos Geo-Hidrológicos

<p>PREVISÃO DE RISCO GEOLÓGICO Fonte: Cemaden</p> <p>10/01/2025 Risco Geológico:</p> <ul style="list-style-type: none">Muito AltoAltoModeradoBaixo	<p>Considera-se ALTA a probabilidade de ocorrência de movimentos de massa na Região Geográfica Intermediária de Vitória (ES), devido ao volume de chuva acumulado durante as últimas 120 horas e à previsão de chuva com potencial para gerar acumulados elevados ao longo do dia. Neste cenário, são esperados deslizamentos de terra pontuais, especialmente em encostas urbanas e taludes às margens de rodovias, não se descartando a possibilidade de deslizamentos em encostas naturais.</p> <p>Considera-se MODERADA a probabilidade de ocorrência de movimentos de massa nas Regiões Geográficas Intermediárias de Cachoeiro do Itapemirim (ES), Colatina (ES), São Mateus (ES); devido ao volume de chuva acumulado durante a última semana e à previsão de pancadas isoladas de forte intensidade, no decorrer do dia, que podem ser suficientes para causar deslizamentos de terra pontuais, especialmente em encostas urbanas e eventuais “quedas de barreira” à margem de rodovias.</p>
<p>PREVISÃO DE RISCO HIDROLÓGICO Fonte: Cemaden</p> <p>10/01/2025 Risco hidrológico:</p> <ul style="list-style-type: none">Muito AltoAltoModeradoBaixo	<p>Considera-se MODERADA a possibilidade de ocorrência de eventos hidrológicos em todas as Regiões Geográficas Intermediárias do Espírito Santo, com atenção especial para o nível do rio Doce; Nestas regiões há previsão de chuva isolada com intensidade moderada a forte, no decorrer do dia, e associado ao elevado índice de umidade no solo e acumulados de precipitação registrados nos últimos dias, não se descarta a possibilidade de ocorrência de enxurradas, inundações pontuais dos córregos canalizados em áreas urbanas, extravasamento dos canais de drenagem e alagamentos temporários de áreas rebaixadas. Ressalta-se que, em caso de possíveis ocorrências, o número de pessoas afetadas pode ser abrangente, principalmente em áreas densamente ocupadas e com alta impermeabilização do solo.</p>

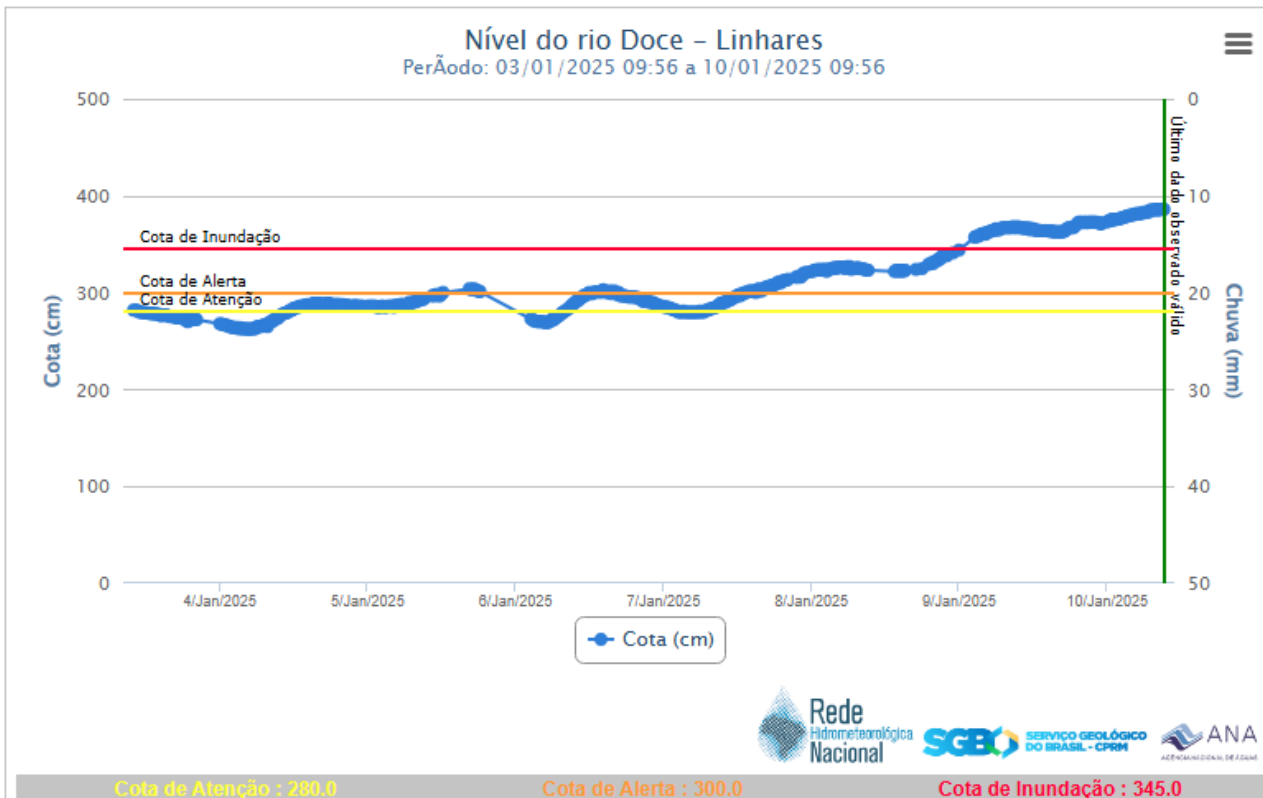


5. Nível dos Rios

5.1. Colatina

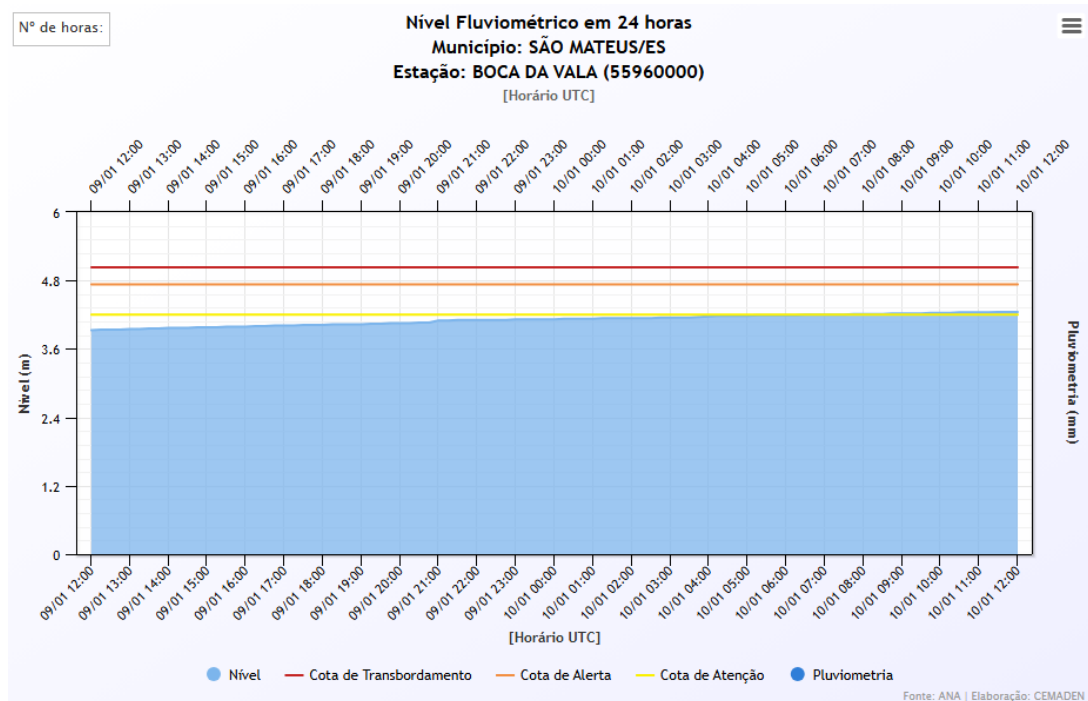


5.2. Linhares

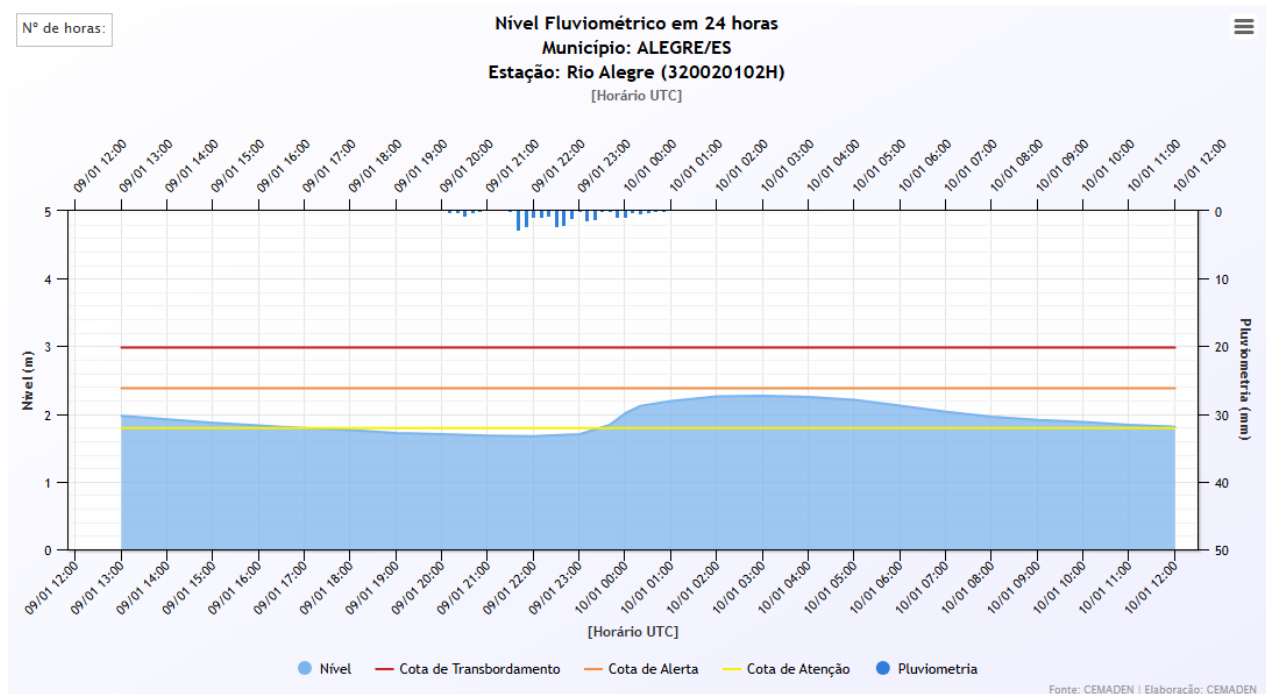




6.3. São Mateus

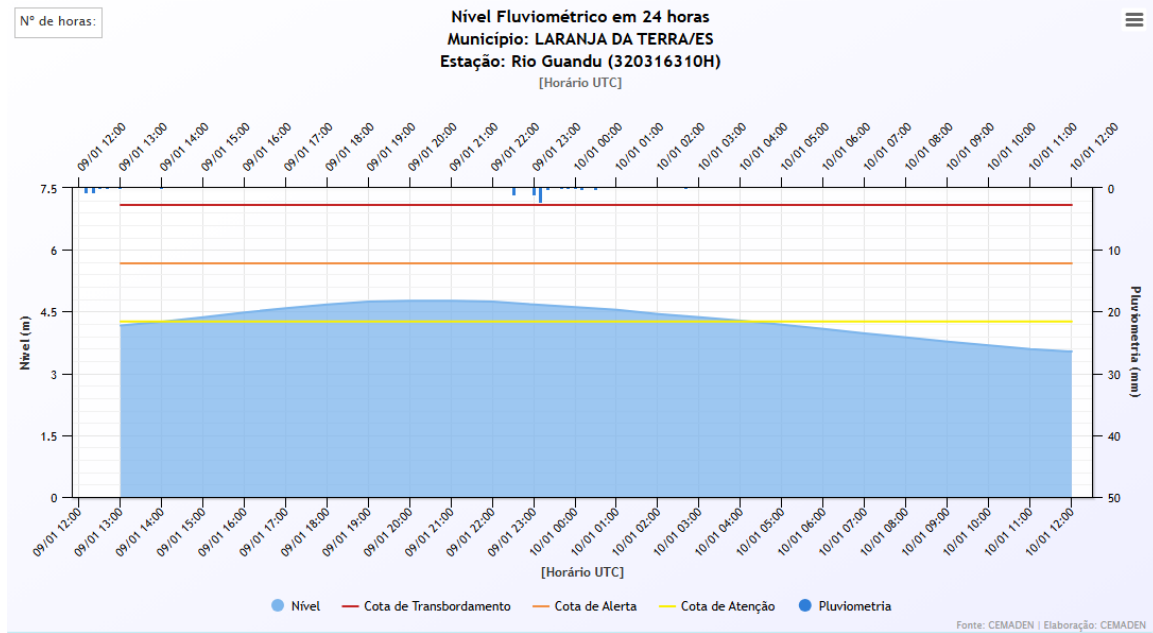


5.3. Alegre

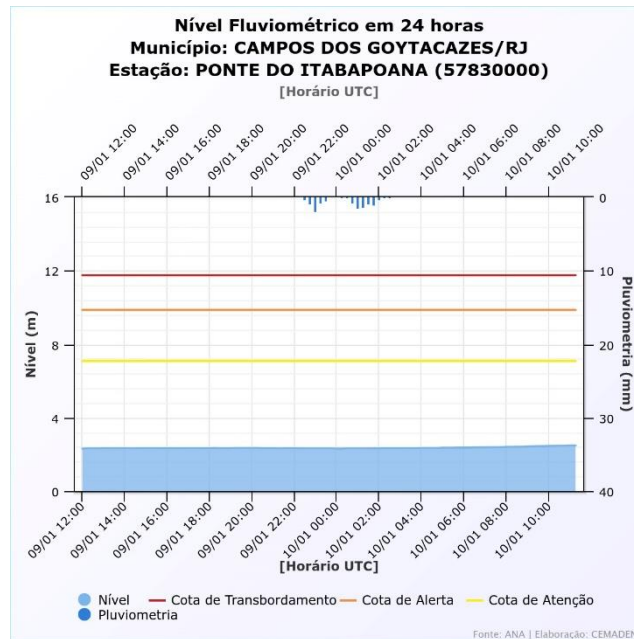




5.4. Laranja da Terra

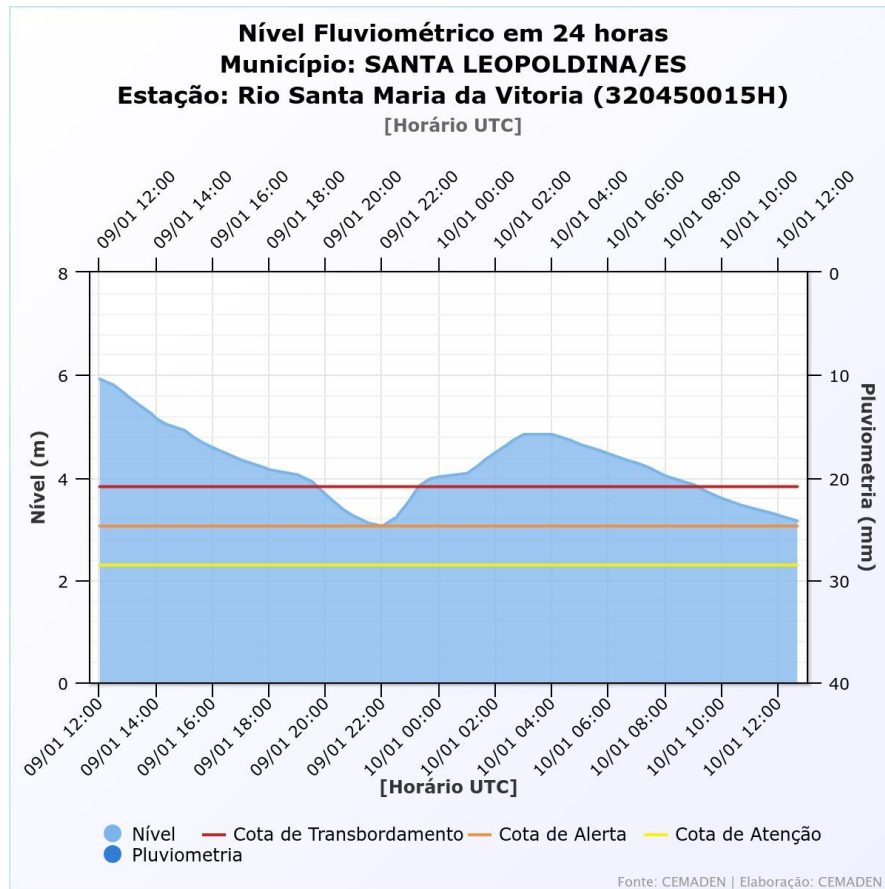


5.5. Ponte do Itabapoana





5.6. Santa Leopoldina



6. Ocorrências reportadas pelos municípios:

MUNIZ FREIRE	<p>1.(09/01/2025) Queda de barreiras em estradas municipais algumas parcialmente outras totalmente interditadas(ainda em levantamento), muitas ruas alagadas. Desabamento de uma casa na comunidade São Simão, apenas perdas materiais, 06 desalojados.</p> <p>Fonte:COMPDEC</p>
MANTENÓPOLIS	<p>1.(07/01/2025) Queda de arvores e barreiras. O município já realizou a retirada das árvores e limpeza do local. Fonte:COMPDEC</p>
MIMOSO DO SUL	<p>1.(07/01/2025) Rio Muqui do Sul começou a transbordar no final da noite, algumas pessoas foram retiradas de suas casas.</p> <p>Fonte:COMPDEC</p>
ARACRUZ	<p>1.(08/01/2025) Queda de um muro no bairro Vila Rica - Centro de Aracruz, expondo um edificação em risco.</p> <p>2.(08/01/2025) Rompimento de estrada rural na ES 124; ÁRVORE caiu atingindo uma casa ES 124 - 2 pessoas desalojadas. Local: Santa Rosa.</p>



	Fonte: COMPDEC
RIO BANANAL	<p>1.(07/01/2025) Um forte chuva atingiu o município causando o rompimento de uma barragem. Os bombeiros foram acionados para fazer a remoção de diversas famílias de suas residências devido a inundações. Ocorrências ainda em aberto, apurando maiores informações.</p> <p>2. (08/01/2025) A ES-245 que liga Linhares à Rio Bananal está totalmente interditada, sem previsão, devido ao acúmulo de água sobrepondo a pista.</p> <p>Fonte: CBMES e DER</p>
GOVERNADOR LINDENBERG	<p>1.(09/01/2025) Fortes chuvas atingiram todo o município nos dias 07 e 08 de janeiro, atingindo especificamente neste dia o bairro Nova Brasília, Centro, Corrego Moacir e Distrito de Novo Brasil (perímetros urbanos), causando queda de árvores, desmoronamentos de terras e alagamentos em vários pontos da cidade. Na zona rural muitos locais ficaram inacessíveis, e com decorrer do escoamento da água dos principais rios que cortam o município provocaram alagamentos em diversas estradas, bem como queda de pontes, atingindo também a Fazenda Fereguetti, Barra de Novo Brasil, Morello, São João do Coslop, Comper, Nossa Senhora Aparecida, e demais localidades próximas. Regiões de cabeceiras como Paraná, Santo Isidoro, Bernabé, Sergipe e também região do Córrego Bolívia, Rio Bonito, Romanha, e demais localidades, também tivemos registros de quedas de pontes e alagamentos. Fonte: COMPDEC</p>
SANTA TERESA	<p>1.(08/01/2025) Vias rurais bloqueadas, queda de barreiras em rodovias estaduais. Máquinas já trabalhando no local. Nível dos rios bem elevados e equipe monitorando.</p> <p>2.(09/01/2025) Rio atingindo cota de inundações da sede da cidade e algumas casas de população ribeirinha. Compdec atuando com plano de contingência.</p>
SANTA LEOPOLDINA	<p>1. (09/01/2025) Rio atingindo cota de inundações da sede da cidade e algumas casas de população ribeirinha. Compdec atuando com plano de contingência.</p> <p>2. (09/01/2025) – Queda do muro de duas residências.</p> <p>3. (09/01/2025) - Queda de muro de um galpão de gengibre em Rio das Farinhas</p> <p>4. (09/01/2025) - Queda de duas árvores com danos materiais (telhado).</p> <p>Fonte: COMPDEC</p>
IÚNA	<p>1. (09/01/2025) Quatro casas inundadas em Trindade. As pessoas foram retiradas. Total de 12 pessoas.</p> <p>2. (09/01/2025) Houve um deslizamento sentido Ibitirama. Um carro foi atingido pelo deslizamento de uma encosta sem vítimas. O carro e pista foram liberados.</p>



	Fonte: COMPDEC
IRUPI	1. (09/01/2025) Movimento de massa próximos a residências nos bairros. Fonte: COMPDEC
CARIACICA	1. (10/01/2025) 2 casas tiveram queda do muro 2. (10/01/2025) queda de muro de um galpão de gengibre em Rio das Farinhas 3. (10/01/2025) queda de 2 árvores com danos materiais (telhado).
COLATINA	1. (10/01/2024) A Comunidade Ribeirinha do Bairro Vila Lenira foi atingida por evento de inundação das quais algumas casas da região foram inundadas com lâmina d'água próxima a 70 cm. Fonte: Repdec

7. Pessoas afetadas por desastres

ORDEM	MUNICÍPIO	DESALOJADOS	DESABRIGADOS	FERIDOS	DESAPARECIDOS	ÓBITOS	ABRIGO
1	ALTO RIO NOVO	4					
2	ARACRUZ	23					
3	BARRA DE SÃO FRANCISCO	20					
4	CACHOEIRO DE ITAPEMIRIM	255					
5	CARIACICA	17					
6	COLATINA	22					
7	IRUPI	70	19				Escola estadual Bernardo Horta
8	ITARANA	13					
9	IÚNA	12					
10	JOÃO NEIVA		9				
11	LINHARES	6	7				
12	MIMOSO DO SUL	40	2				Creche Casulo
13	MUNIZ FREIRE	6					
14	RIO BANANAL	16					
15	SANTA LEOPOLDINA	70	1				Escola Jardim de Infância
16	SANTA MARIA DE JETIBÁ	7	2				Centro de convivência do idoso
17	SANTA TERESA	47					
18	SÃO DOMINGOS DO NORTE	5					



19	SOORETAMA	200	25			
20	VENDA NOVA DO IMIGRANTE	4				
TOTAL		837	65			

- Dados em atualização, alguns municípios ainda não conseguiram precisar o número de vítimas.

Ajuda Humanitária

- Pedidos de assistência às vítimas pelos municípios ainda estão em levantamento.

8. Postos de Comando

- GABINETE DE CRISE PREFEITO/SCO RIO BANANAL – Capitão Rogério – Contato: +55 27 99763-0553

9. Decretações

- Governador Lindemberg
- Santa Leopoldina

10. Boletim Rodovias

a. Rodovias Federais

Rodovia	Observação
-	Sem alterações nas rodovias federais

Atualizado às 16h00 de 09/01/2025.
 FONTE: PRF – <https://twitter.com/PRF191ES/> ECO – https://twitter.com/_eco101

b. Rodovias Estaduais

Rodovia	Observação
ES - 436	Interdição parcial Sapucaia x ES-245 – Km 11,20 (Rompimento de talude – Trânsito meia pista)
ES - 440	BR-101 (Bebedouro) x Regência – Km 30,10 (previsão de liberação até 16:00h do dia 09/01/25)
<p>Rodovias com Risco de queda de barreiras ES-080 – Colatina x São Domingos do Norte ES-137 – São Domingos do Norte x São Gabriel da Palha ES-164 – Mantenópolis x Alto Rio Novo ES-436 – Sapucaia x ES-245</p> <p>INTERDIÇÕES PARCIAIS: interdições parciais com estreitamento de faixa apenas na ES-493, km 16,500, entre Divino de São Lourenço x Entr. ES-185 (P/ Guaçuí). Além deste, temos segmentos já em obras ou em projeto/licitação com estreitamento de faixa na ES-391, ES-181 e ES-185.</p>	

Atualizado às 16h00 de 09/01/2025.
 Fonte: **Informações dadas e atualizadas pelo DER - Órgão responsável.**