



BOLETIM EXTRAORDINÁRIO DA DEFESA CIVIL

Atualizado às 11h de 09 de Janeiro de 2025

A Coordenadoria Estadual de Proteção e Defesa Civil, órgão pertencente ao Corpo de Bombeiros Militar do Estado do Espírito Santo, registra:

1. Acumulados de Chuva em 24 horas

	Município	[mm]
1	SERRA	123.07
2	IBITIRAMA	109.2
3	SANTA MARIA DE JETIBÁ	93.71
4	ITARANA	87.4
5	CASTELO	80.44
6	LARANJA DA TERRA	77.2
7	AFONSO CLÁUDIO	73.81
8	GUAÇUÍ	65.81
9	VENDA NOVA DO IMIGRANTE	59.0
10	CARIACICA	58.68
11	MUNIZ FREIRE	58.0
12	BREJETUBA	53.2
13	VIANA	49.8
14	IBATIBA	45.4
15	FUNDÃO	44.6
16	IÚNA	44.0
17	COLATINA	43.09
18	PIÚMA	39.4
19	VILA VELHA	35.82
20	VITÓRIA	35.47
21	CACHOEIRO DE ITAPEMIRIM	35.39
22	ALEGRE	33.4
23	ALFREDO CHAVES	29.8
24	IRUPI	27.6
25	CONCEIÇÃO DO CASTELO	27.6
26	GUARAPARI	26.8
27	ARACRUZ	25.62
28	ANCHIETA	24.8
29	IBIRAÇU	22.07
30	SÃO JOSÉ DO CALÇADO	20.0
31	JOÃO NEIVA	17.79
32	RIO NOVO DO SUL	12.8
323	SÃO MATEUS	12.0

Fonte: CEMADEN

** A tabela acima apresenta municípios que possuem pluviômetros automáticos e que estão operantes.

*** Os Municípios que estão tachados se referem a pluviômetros que estão com suspeita de mau funcionamento, de acordo com o Meteorologista.



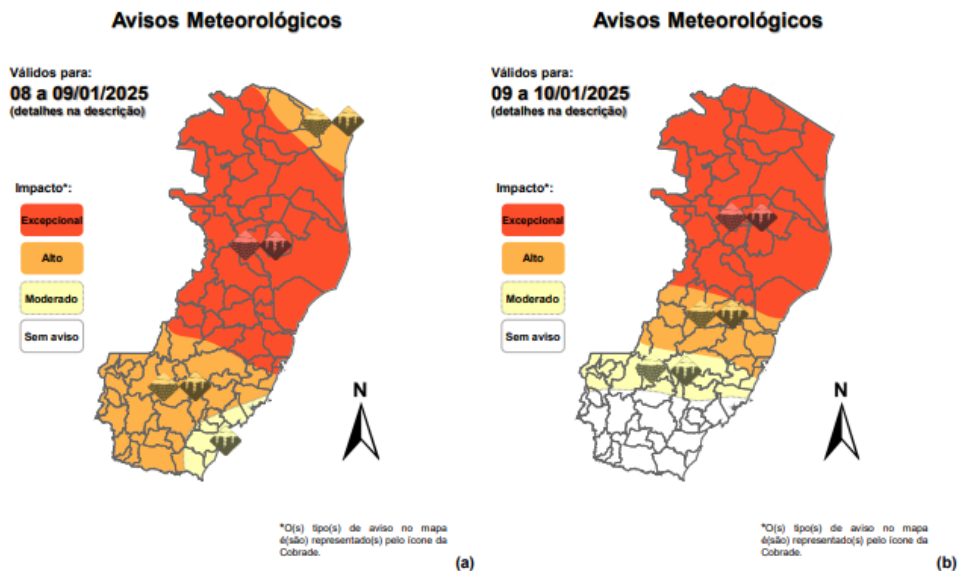
2. Alertas Vigentes

	nº Alerta	Descrição	Município	Nível
1	47	Risco de Movimento de Massa	SERRA	Alto
2	51	Risco de Movimento de Massa	MIMOSO DO SUL	Moderado
3	54	Risco de Movimento de Massa	GUAÇUÍ	Moderado
4	55	Risco de Movimento de Massa	ALEGRE	Moderado
5	56	Risco de Movimento de Massa	ALFREDO CHAVES	Moderado
6	62	Risco de Movimento de Massa	VENDA NOVA DO IMIGRANTE	Moderado
7	63	Risco de Movimento de Massa	MUNIZ FREIRE	Moderado
8	71	Risco de Movimento de Massa	LARANJA DA TERRA	Moderado
9	75	Risco de Movimento de Massa	CASTELO	Moderado
10	77	Risco de Movimento de Massa	ÁGUA DOCE DO NORTE	Moderado
11	84	Risco de Movimento de Massa	VILA VELHA	Moderado
12	91	Risco de Movimento de Massa	RIO BANANAL	Moderado
13	106	Risco de Movimento de Massa	VITÓRIA	Moderado
14	118	Risco Hidrológico	IBITIRAMA	Moderado
15	123	Risco de Movimento de Massa	ANCHIETA	Moderado
16	124	Risco de Movimento de Massa	IRUPI	Moderado
17	125	Risco de Movimento de Massa	SANTA MARIA DE JETIBÁ	Alto
18	126	Risco de Movimento de Massa	CARIACICA	Moderado
19	128	Risco de Movimento de Massa	IÚNA	Moderado
20	129	Risco de Movimento de Massa	IBATIBA	Moderado
21	132	Risco de Movimento de Massa	BREJETUBA	Moderado
22	133	Risco de Movimento de Massa	FUNDÃO	Moderado
23	134	Risco de Movimento de Massa	IBIRAÇU	Moderado
24	135	Risco de Movimento de Massa	JOÃO NEIVA	Moderado
25	136	Risco de Movimento de Massa	ARACRUZ	Moderado
26	137	Risco de Movimento de Massa	AFONSO CLÁUDIO	Moderado
27	138	Risco de Movimento de Massa	IBITIRAMA	Moderado
28	139	Risco de Movimento de Massa	CONCEIÇÃO DO CASTELO	Moderado

29	141	Risco de Movimento de Massa	SANTA LEOPOLDINA	Moderado
30	142	Risco de Movimento de Massa	ITARANA	Moderado
31	143	Risco de Movimento de Massa	SANTA TERESA	Alto
32	144	Risco de Movimento de Massa	VIANA	Moderado
33	147	Risco de Movimento de Massa	GUARAPARI	Moderado
34	149	Risco de Movimento de Massa	MARECHAL FLORIANO	Moderado
35	150	Risco de Movimento de Massa	DOMINGOS MARTINS	Moderado
36	151	Risco de Movimento de Massa	VARGEM ALTA	Moderado
37	155	Risco Hidrológico	LINHARES	Alto
38	160	Risco Hidrológico	SANTA MARIA DE JETIBÁ	Moderado
39	161	Risco Hidrológico	LARANJA DA TERRA	Moderado
40	162	Risco Hidrológico	GOVERNADOR LINDENBERG	Moderado

3. Avisos Meteorológicos

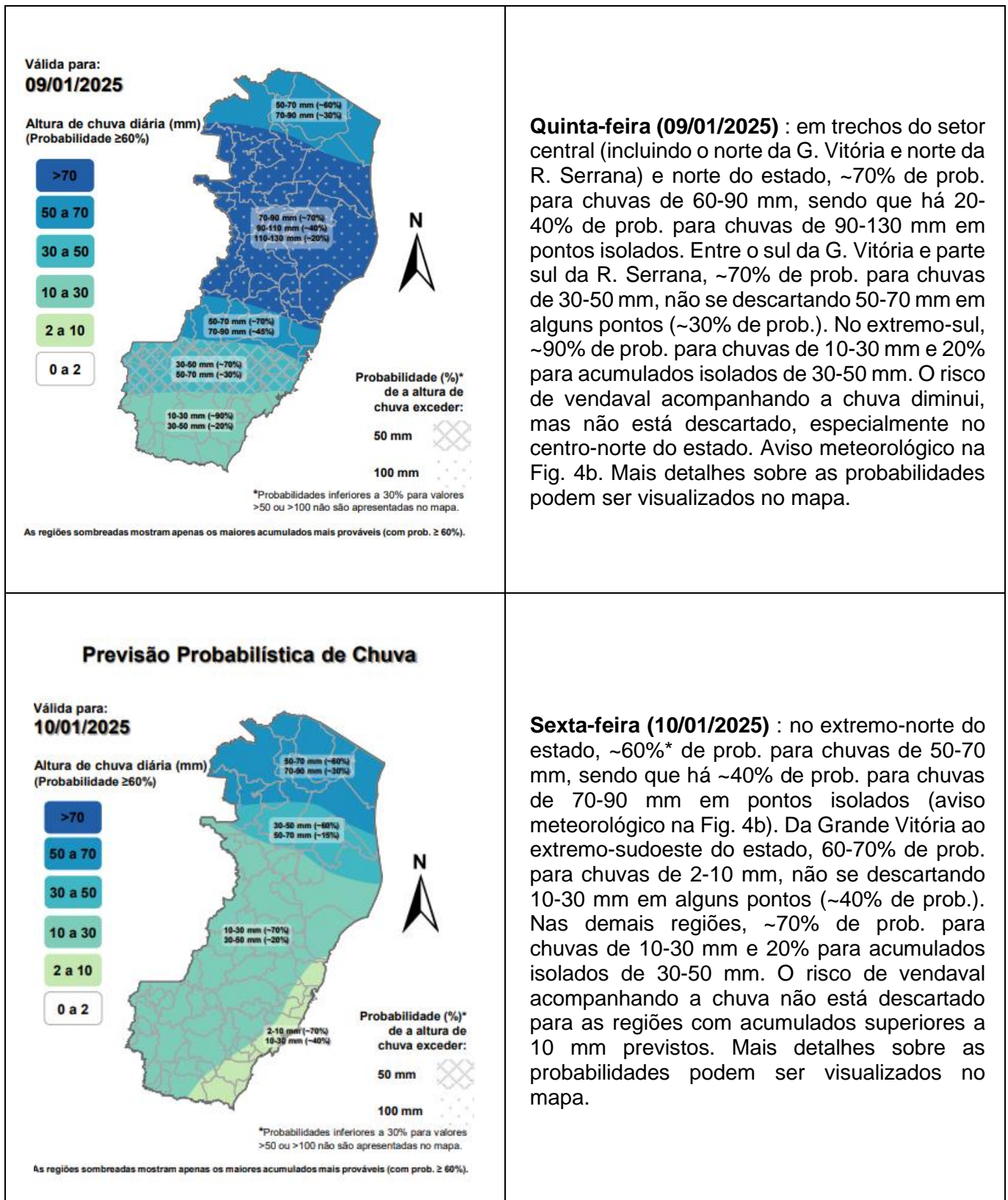
Figura 4 – Avisos meteorológicos vigentes, de acordo com a previsão da Cepdec.



Validade	Tipo	Impacto	Região Afetada
08 (tarde) a 09/01/2025 (madrugada)	Temp. local/acum. de chuva elevado	Alto	Trechos da R. Sul (exceto litoral)
08 (tarde) a 09/01/2025 (madrugada)	Temp. local/acum. de chuva elevado	Excepcional	Trechos do centro, norte, G. Vitória e norte da R. Serrana
08 (tarde) a 09/01/2025 (madrugada)	Tempestade local	Moderado	Pontos isolados do extremo-sudeste (lit. da R. Sul)
09 (tarde) a 10/01/2025	Temp. local/acum. de chuva elevado	Excepcional	Trechos da metade norte
09 (tarde) a 10/01/2025	Temp. local/acum. de chuva elevado	Alto	Norte da G. Vitória e norte da R. Serrana
08 (tarde) a 09/01/2025 (madrugada)	Tempestade local/chuvas intensas	Moderado	Sul da R. Serrana



4. Previsão Meteorológica



Fonte: ALERTA!

*Informações sobre condições meteorológicas extremas podem ser vistas no boletim meteorológico no site do ALERTA! (<https://alerta.es.gov.br/boletim-meteorologico>).

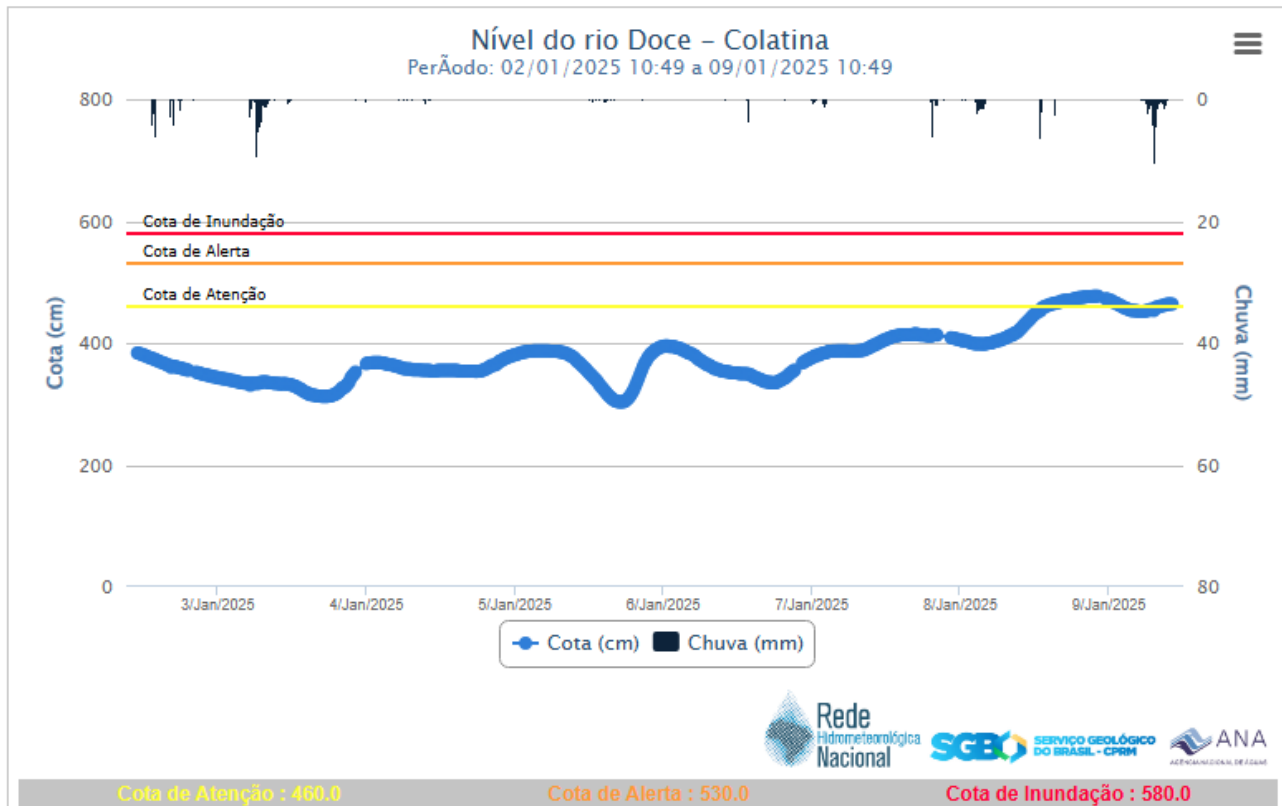
5. Previsão de Riscos Geo-Hidrológicos

<p>PREVISÃO DE RISCO GEOLÓGICO Fonte: Cemaden</p> <p>09/01/2025</p> <p>Risco Geológico:</p> <ul style="list-style-type: none">Muito AltoAltoModeradoBaixo <p>ALERTA! ESPÍRITO SANTO PREVENÇÃO DE DESASTRES</p>	<p>Considera-se ALTA a probabilidade de ocorrência de movimentos de massa (em laranja, na Figura 2) nas Regiões Geográficas Intermediárias de Vitória, Colatina e São Mateus (ES), devido ao volume de chuva acumulado durante as últimas 96 horas e à previsão de pancadas de chuva intensas com potencial para gerar acumulados elevados ao longo do dia. Neste cenário, são esperados deslizamentos de terra pontuais, especialmente em encostas urbanas e taludes às margens de rodovias, não se descartando a possibilidade de deslizamentos em encostas naturais.</p> <p>Considera-se MODERADA a probabilidade de ocorrência de movimentos de massa (em amarelo, na Figura 2) nas Regiões Geográficas Intermediárias de Cachoeiro do Itapemirim;</p>
<p>PREVISÃO DE RISCO HIDROLÓGICO Fonte: Cemaden</p> <p>09/01/2025</p> <p>Risco hidrológico:</p> <ul style="list-style-type: none">Muito AltoAltoModeradoBaixo <p>ALERTA! ESPÍRITO SANTO PREVENÇÃO DE DESASTRES</p>	<p>Considera-se MODERADA a possibilidade de ocorrência de eventos hidrológicos nas Regiões Geográficas Intermediárias de todo o estado do Espírito Santo, com atenção especial para o nível do rio Doce; Nestas regiões há previsão de chuva com intensidade moderada a forte, no decorrer do dia, e associado ao elevado índice de umidade no solo e acumulados de precipitação registrados nos últimos dias, não se descarta a possibilidade de ocorrência de enxurradas, inundações pontuais dos córregos canalizados em áreas urbanas, extravasamento dos canais de drenagem e alagamentos temporários de áreas rebaixadas. Ressalta-se que, em caso de possíveis ocorrências, o número de pessoas afetadas pode ser abrangente, principalmente em áreas densamente ocupadas e com alta impermeabilização do solo (Figura 1).</p>

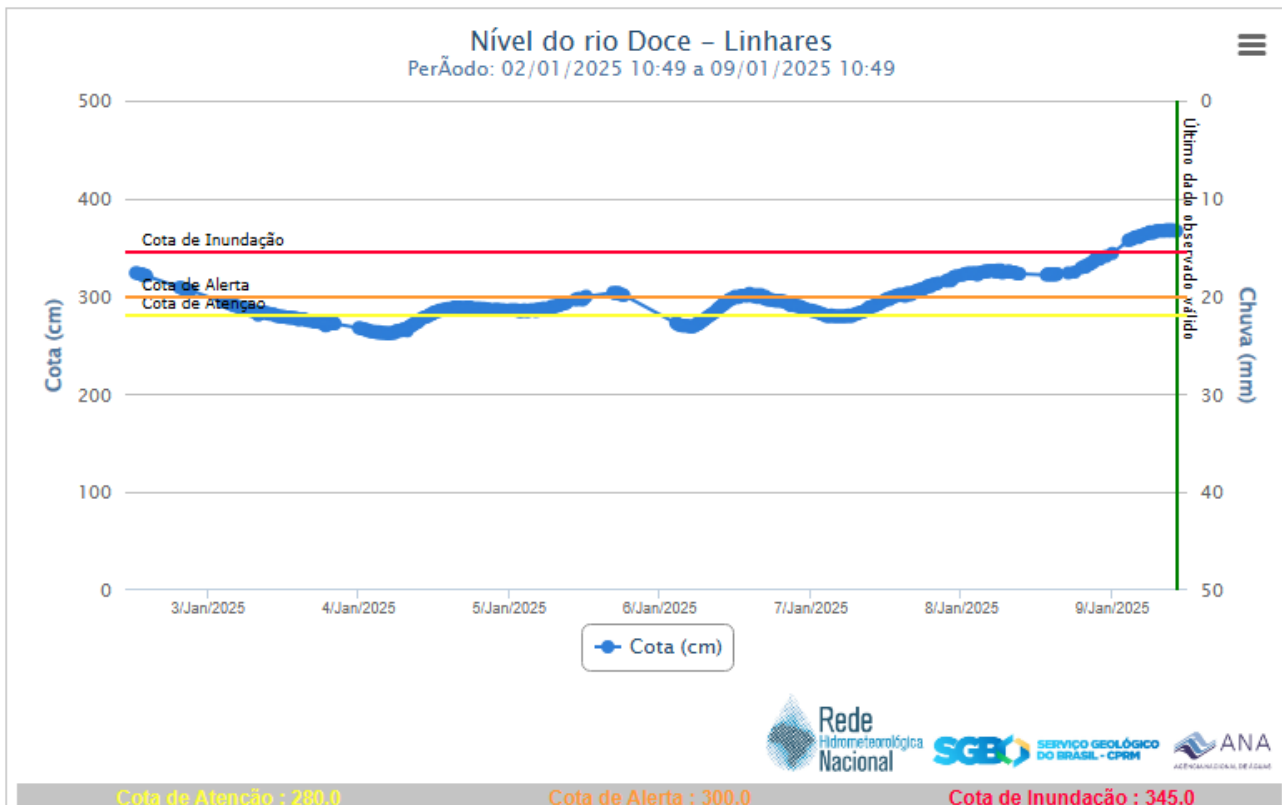


6. Nível dos Rios

6.1. Colatina

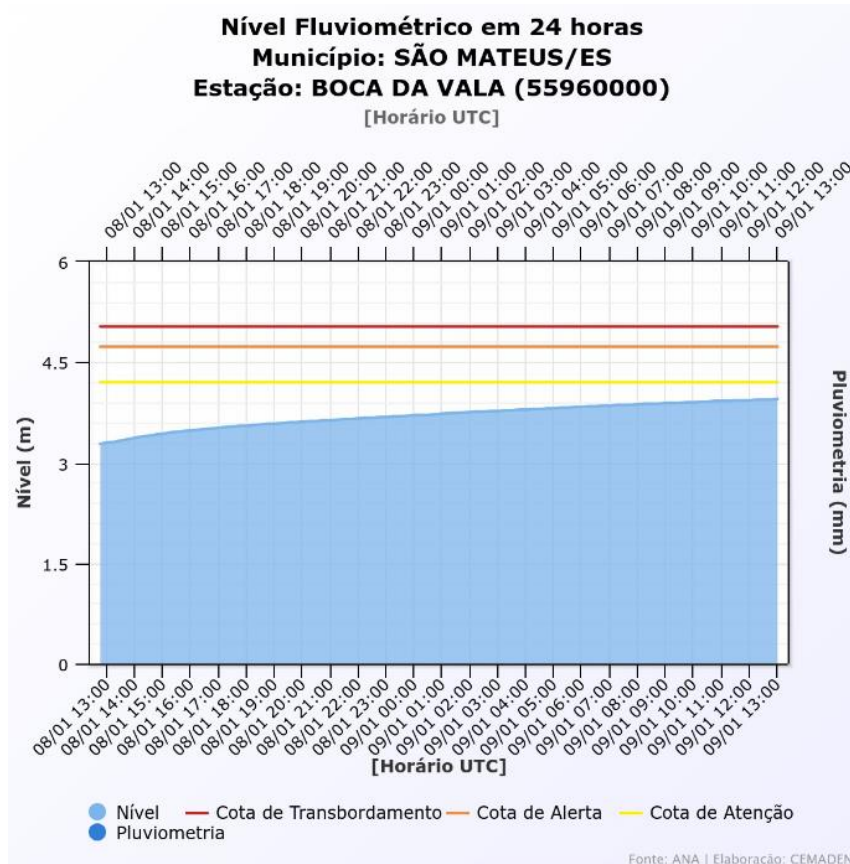


6.2. Linhares

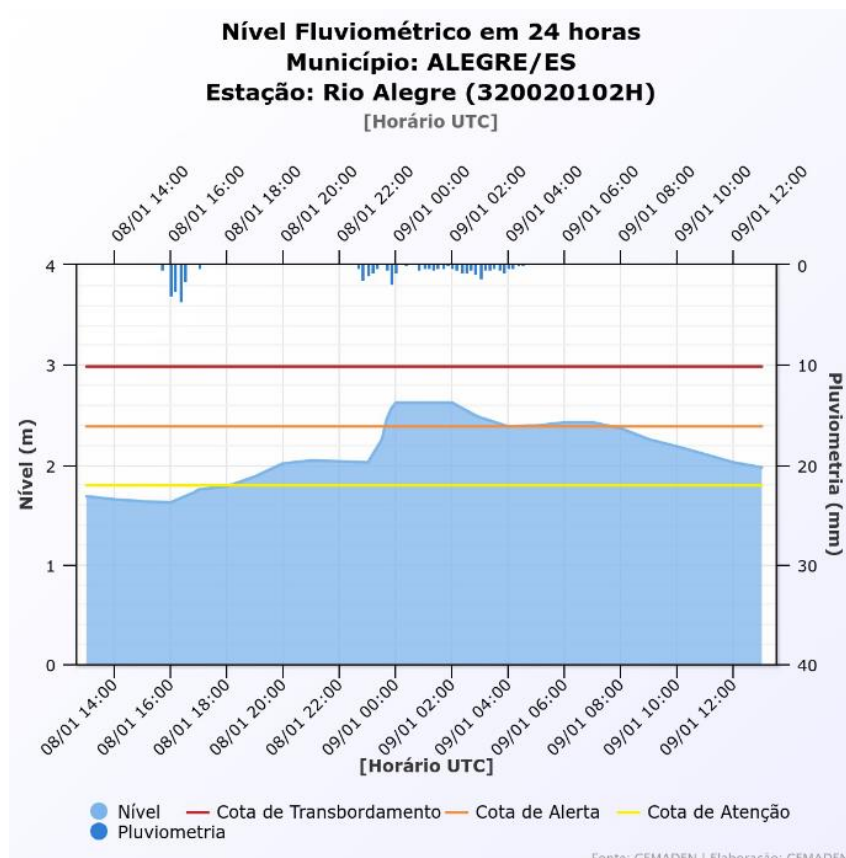




6.3. São Mateus

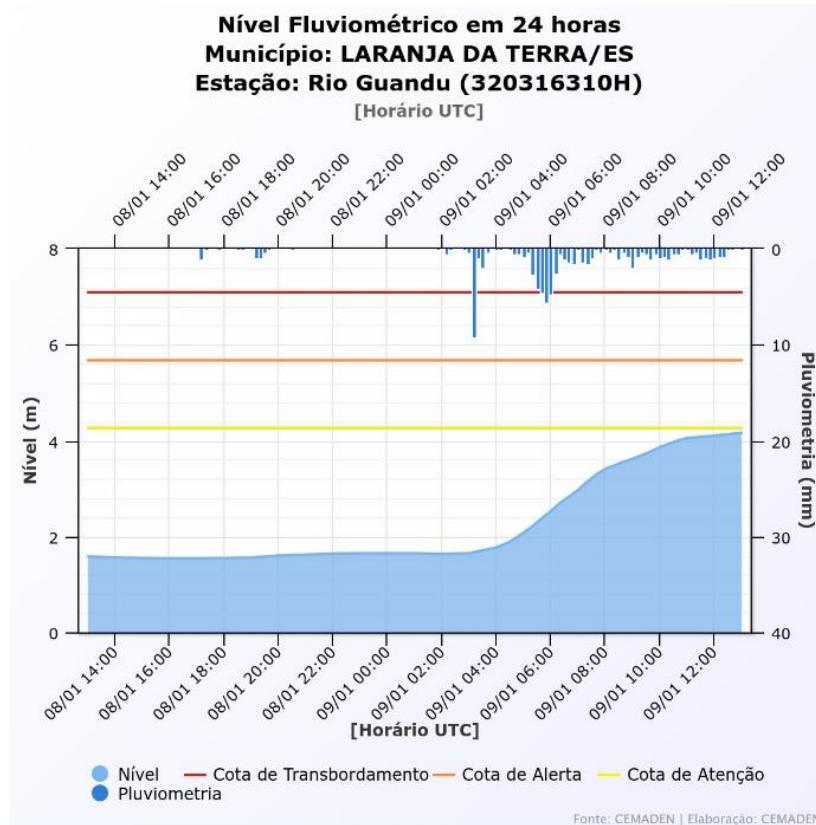


6.3. Alegre

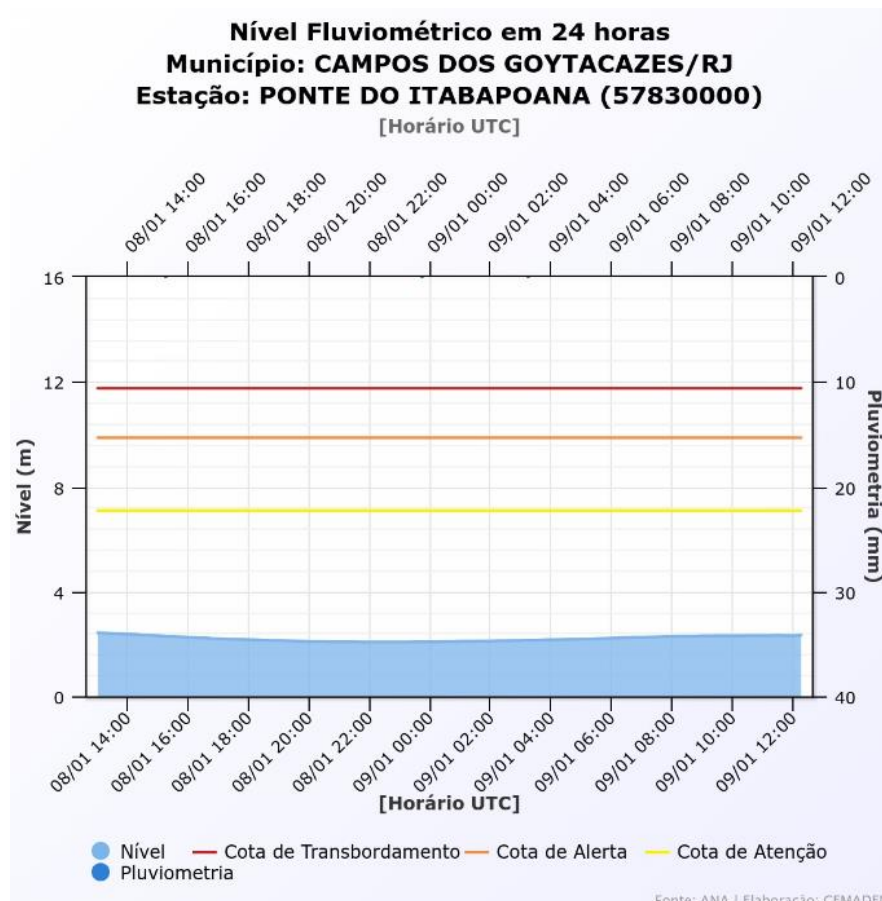




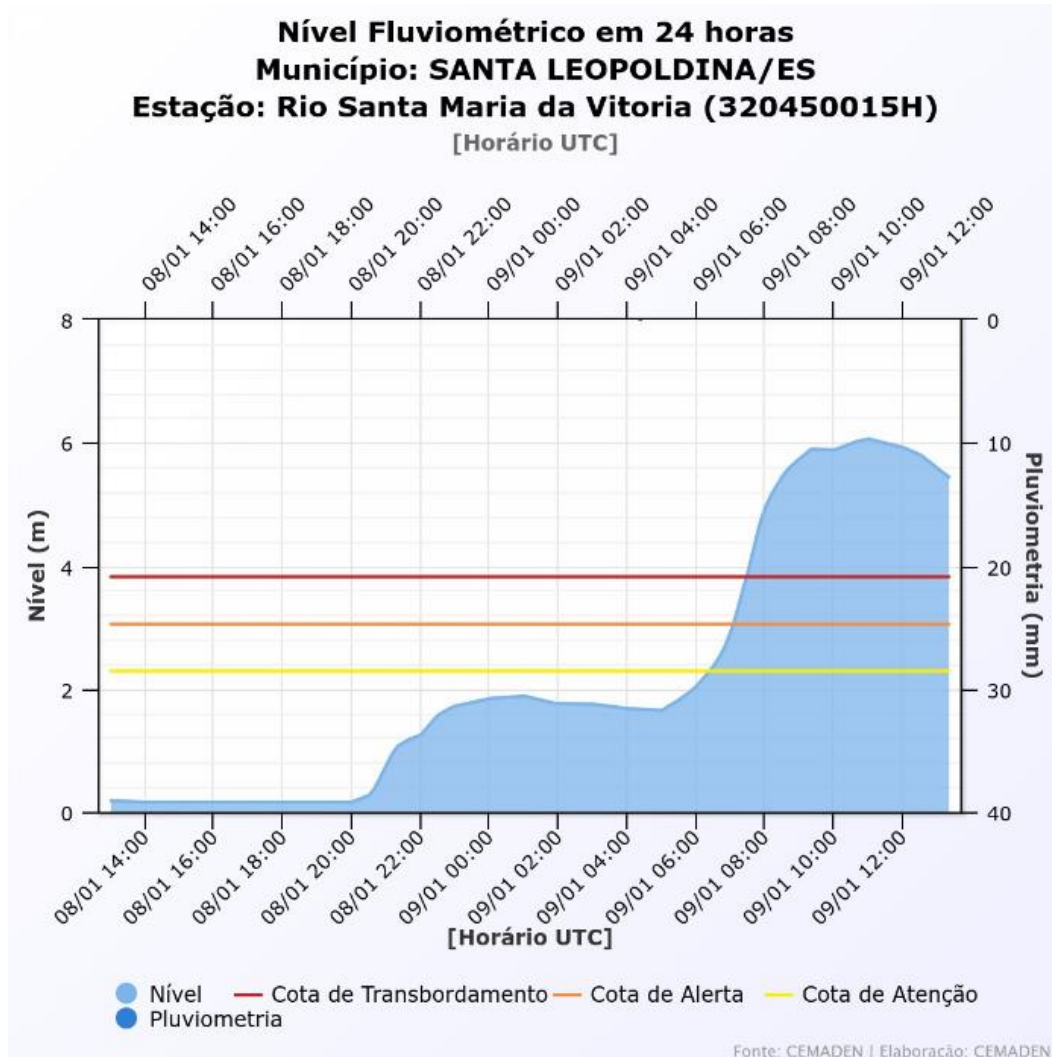
6.4. Laranja da Terra



6.5. Ponte do Itabapoana



6.6. Santa Leopoldina



7. Ocorrências reportadas pelos municípios:

MUNIZ FREIRE	<p>1.(09/01/2025) Queda de barreiras em estradas municipais algumas parcialmente outras totalmente interditadas(ainda em levantamento), muitas ruas alagadas. Desabamento de uma casa na comunidade São Simão, apenas perdas materiais, sem vítimas.</p> <p>Fonte:COMPDEC</p>
MANTENÓPOLIS	<p>1.(07/01/2025) Queda de arvores e barreiras. O município já realizou a retirada das árvores e limpeza do local.</p> <p>Fonte:COMPDEC</p>
MIMOSO DO SUL	<p>1.(07/01/2025) Rio Muqui do Sul começou a transbordar no final da noite, algumas pessoas foram retiradas de suas casas.</p> <p>Fonte:COMPDEC</p>



VILA VELHA	<p>1.(07/01/2025) - Queda de duas árvores no bairro Ibes;</p> <ul style="list-style-type: none">- Queda de árvore em soteco;- Queda de árvore em Aribiri;- Queda de árvore em Jaburuna;- Queda de árvore em Santa Inês;- Queda de árvore no Centro;- Um poste caiu em Ataíde;- Queda de telhado em Rio Marinho;- Destelhamento de casa em Soteco <p>Fonte: COMPDEC</p>
ARACRUZ	<p>1.(08/01/2025) Queda de um muro no bairro Vila Rica - Centro de Aracruz, expondo um edificação em risco.</p> <p>2.(08/01/2025) Rompimento de estrada rural na ES 124; ÁRVORE caiu atingindo uma casa ES 124 - 2 pessoas desalojadas.</p> <p>Local: Santa Rosa.</p> <p>Fonte: COMPDEC</p>
RIO BANANAL	<p>1.(07/01/2025) Um forte chuva atingiu o município causando o rompimento de uma barragem. Os bombeiros foram acionados para fazer a remoção de diversas famílias de suas residências devido a inundação. Ocorrências ainda em aberto, apurando maiores informações.</p> <p>2. (08/01/2025) A ES-245 que liga Linhares à Rio Bananal está totalmente interditada, sem previsão, devido ao acúmulo de água sobrepondo a pista.</p> <p>Fonte: CBMES e DER</p>
GOVERNADOR LINDENBERG	<p>1.(08/01/2025) Queda de muitas árvores e barreiras. Aproximadamente 14 árvores. Maquinário já em ação liberando pistas.</p>
SANTA TERESA	<p>1.(08/01/2025) Vias rurais bloqueadas, queda de barreiras em rodovias estaduais. Máquinas já trabalhando no local. Nível dos rios bem elevados e equipe monitorando.</p> <p>2.(09/01/2025) Rio atingindo cota de inundação da sede da cidade e algumas casas de população ribeirinha. Compdec atuando com plano de contingência.</p>
SANTA LEOPOLDINA	<p>1. (09/01/2025) Rio atingindo cota de inundação da sede da cidade e algumas casas de população ribeirinha. Compdec atuando com plano de contingência.</p>
IÚNA	<p>1.(09/01/2025) Quatro casas inundadas em Trindade. As pessoas foram</p>



retiradas. Total de 12 pessoas.

2.(09/01/2025) Houve um deslizamento sentido Ibitirama. Um carro foi atingido pelo deslizamento de uma encosta sem vítimas. O carro e pista foram liberados.

8. Pessoas afetadas por desastres

Município	Desalojados	Desabrigados	Feridos	Desaparecidos	Óbitos	Abrigo
BARRA DE SÃO FRANCISCO	2	0	0	0	0	
VENDA NOVA DO IMIGRANTE	4	0	0	0	0	
MIMOSO DO SUL	27	2	0	0	0	Creche Casulo
JOÃO NEIVA	0	9	0	0	0	
ARACRUZ	23	0	0	0	0	
SÃO DOMINGOS DO NORTE	5	0	0	0	0	
RIO BANANAL	200	25	0	0	0	
JAGUARÉ	20	0	0	0	0	
SANTA TERESA	4	0	0	0	0	
IÚNA	12	0	0	0	0	
TOTAL *	297	36	0	0	0	

- Dados em atualização, alguns municípios ainda não conseguiram precisar o número de vítimas.

9. Ajuda Humanitária

- Não há registro de pedidos de ajuda humanitária.

10. Postos de Comando

- GABINETE DE CRISE PREFEITO/SCO RIO BANANAL – Capitão Rogério – Contato: +55 27 99763-0553

11. Decretações

- Governador Lindemberg



12. Boletim Rodovias

a. Rodovias Federais

Rodovia	Observação
-	Sem alterações nas rodovias federais

Atualizado às 10h00 de 09/01/2025.
FONTE: PRF – <https://twitter.com/PRF191ES/> ECO – https://twitter.com/_eco101

b. Rodovias Estaduais

Rodovia	Observação
ES – 080	Rodovia interditada - Colatina x São Domingos do Norte
ES - 436	Interdição parcial Sapucaia x ES-245 – Km 11,20 (Rompimento de talude – Trânsito meia pista)
ES - 440	BR-101 (Bebedouro) x Regência – Km 30,10 (previsão de liberação até 13:00h do dia 09/01/25)

Rodovias com Risco de queda de barreiras
ES-080 – Colatina x São Domingos do Norte
ES-137 – São Domingos do Norte x São Gabriel da Palha
ES-164 – Mantenópolis x Alto Rio Novo
ES-436 – Sapucaia x ES-245

De forma geral o cenário atual é de agravamento nos segmentos já atingidos ontem e também novas ocorrências nas Rodovias ES-164 (Localidades de Departamento, Fruteiras e Castelinho), ES-165 (Localidades de Morro Vênus), ES-166 (Localidade entrada de São Manoel e Nico Andreão), ES-181 (Localidades de Anutiba), ES-375 (Localidade Rodeio a Bom Destino), ES-379 (Localidade de Santa Cruz), ES-475 (Localidades de Fruteiras, Capivara e Fazenda da Prata), ES-379 (Localidades de Vieira Machado).

Atualizado às 10h00 de 09/01/2025.
Fonte: **Informações dadas e atualizadas pelo DER - Órgão responsável.**