



BOLETIM EXTRAORDINÁRIO DA DEFESA CIVIL

Atualizado às 06h de 09 de Janeiro de 2025

A Coordenadoria Estadual de Proteção e Defesa Civil, órgão pertencente ao Corpo de Bombeiros Militar do Estado do Espírito Santo, registra:

1. Acumulados de Chuva em 24 horas

	Município	[mm]
1	SERRA	122.08
2	IBITIRAMA	109.2
3	ITARANA	82.2
4	CASTELO	80.24
5	AFONSO CLÁUDIO	73.61
6	SANTA MARIA DE JETIBÁ	72.82
7	GUAÇUÍ	63.84
8	LARANJA DA TERRA	62.2
9	VENDA NOVA DO IMIGRANTE	59
10	CARIACICA	58.68
11	MUNIZ FREIRE	58
12	BREJETUBA	53.2
13	IBATIBA	45.4
14	IÚNA	44
15	PIÚMA	39.6
16	FUNDÃO	38
17	VILA VELHA	35.62
18	CACHOEIRO DE ITAPEMIRIM	35.39
19	ALEGRE	33.4
20	IRUPI	32.8
21	ALFREDO CHAVES	29.8
22	VITÓRIA	29.77
23	CONCEIÇÃO DO CASTELO	27.6
24	GUARAPARI	27
25	ANCHIETA	24.8
26	COLATINA	23.84
27	IBIRAÇU	21.47
28	ARACRUZ	21.44
29	SÃO JOSÉ DO CALÇADO	20

Fonte: CEMADEN

** A tabela acima apresenta municípios que possuem pluviômetros automáticos e que estão operantes.

*** Os Municípios que estão tachados se referem a pluviômetros que estão com suspeita de mau funcionamento, de acordo com o Meteorologista.



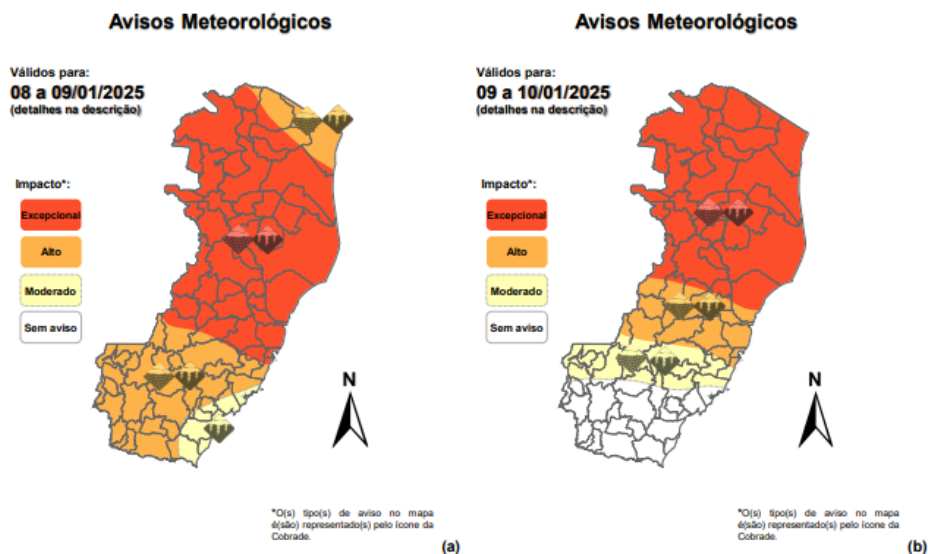
2. Alertas Vigentes

	nº Alerta	Descrição	Município	Nível	Fonte
1	47	Risco de Movimento de Massa	SERRA	Alto	CEMADEN
2	51	Risco de Movimento de Massa	MIMOSO DO SUL	Moderado	CEMADEN
3	54	Risco de Movimento de Massa	GUAÇUÍ	Moderado	CEMADEN
4	55	Risco de Movimento de Massa	ALEGRE	Moderado	CEMADEN
5	56	Risco de Movimento de Massa	ALFREDO CHAVES	Moderado	CEMADEN
6	62	Risco de Movimento de Massa	VENDA NOVA DO IMIGRANTE	Moderado	CEMADEN
7	63	Risco de Movimento de Massa	MUNIZ FREIRE	Moderado	CEMADEN
8	71	Risco de Movimento de Massa	LARANJA DA TERRA	Moderado	CEMADEN
9	75	Risco de Movimento de Massa	CASTELO	Moderado	CEMADEN
10	77	Risco de Movimento de Massa	ÁGUA DOCE DO NORTE	Moderado	CEMADEN
11	84	Risco de Movimento de Massa	VILA VELHA	Moderado	CEMADEN
12	91	Risco de Movimento de Massa	RIO BANANAL	Moderado	CEMADEN
13	106	Risco de Movimento de Massa	VITÓRIA	Moderado	CEMADEN
14	118	Risco Hidrológico	IBITIRAMA	Moderado	CEMADEN
15	123	Risco de Movimento de Massa	ANCHIETA	Moderado	CEMADEN
16	124	Risco de Movimento de Massa	IRUPI	Moderado	CEMADEN
17	125	Risco de Movimento de Massa	SANTA MARIA DE JETIBÁ	Moderado	CEMADEN
18	126	Risco de Movimento de Massa	CARIACICA	Moderado	CEMADEN
19	128	Risco de Movimento de Massa	IÚNA	Moderado	CEMADEN
20	129	Risco de Movimento de Massa	IBATIBA	Moderado	CEMADEN
21	132	Risco de Movimento de Massa	BREJETUBA	Moderado	CEMADEN
22	133	Risco de Movimento de Massa	FUNDÃO	Moderado	CEMADEN
23	134	Risco de Movimento de Massa	IBIRAÇU	Moderado	CEMADEN
24	135	Risco de Movimento de Massa	JOÃO NEIVA	Moderado	CEMADEN
25	136	Risco de Movimento de Massa	ARACRUZ	Moderado	CEMADEN
26	137	Risco de Movimento de Massa	AFONSO CLÁUDIO	Moderado	CEMADEN
27	138	Risco de Movimento de Massa	IBITIRAMA	Moderado	CEMADEN
28	139	Risco de Movimento de Massa	CONCEIÇÃO DO CASTELO	Moderado	CEMADEN

29	141	Risco de Movimento de Massa	SANTA LEOPOLDINA	Moderado	CEMADEN
30	142	Risco de Movimento de Massa	ITARANA	Moderado	CEMADEN
31	143	Risco de Movimento de Massa	SANTA TERESA	Moderado	CEMADEN
32	144	Risco de Movimento de Massa	VIANA	Moderado	CEMADEN
33	147	Risco de Movimento de Massa	GUARAPARI	Moderado	CEMADEN
34	149	Risco de Movimento de Massa	MARECHAL FLORIANO	Moderado	CEMADEN
35	150	Risco de Movimento de Massa	DOMINGOS MARTINS	Moderado	CEMADEN
36	151	Risco de Movimento de Massa	VARGEM ALTA	Moderado	CEMADEN
37	155	Risco Hidrológico	LINHARES	Moderado	CEMADEN

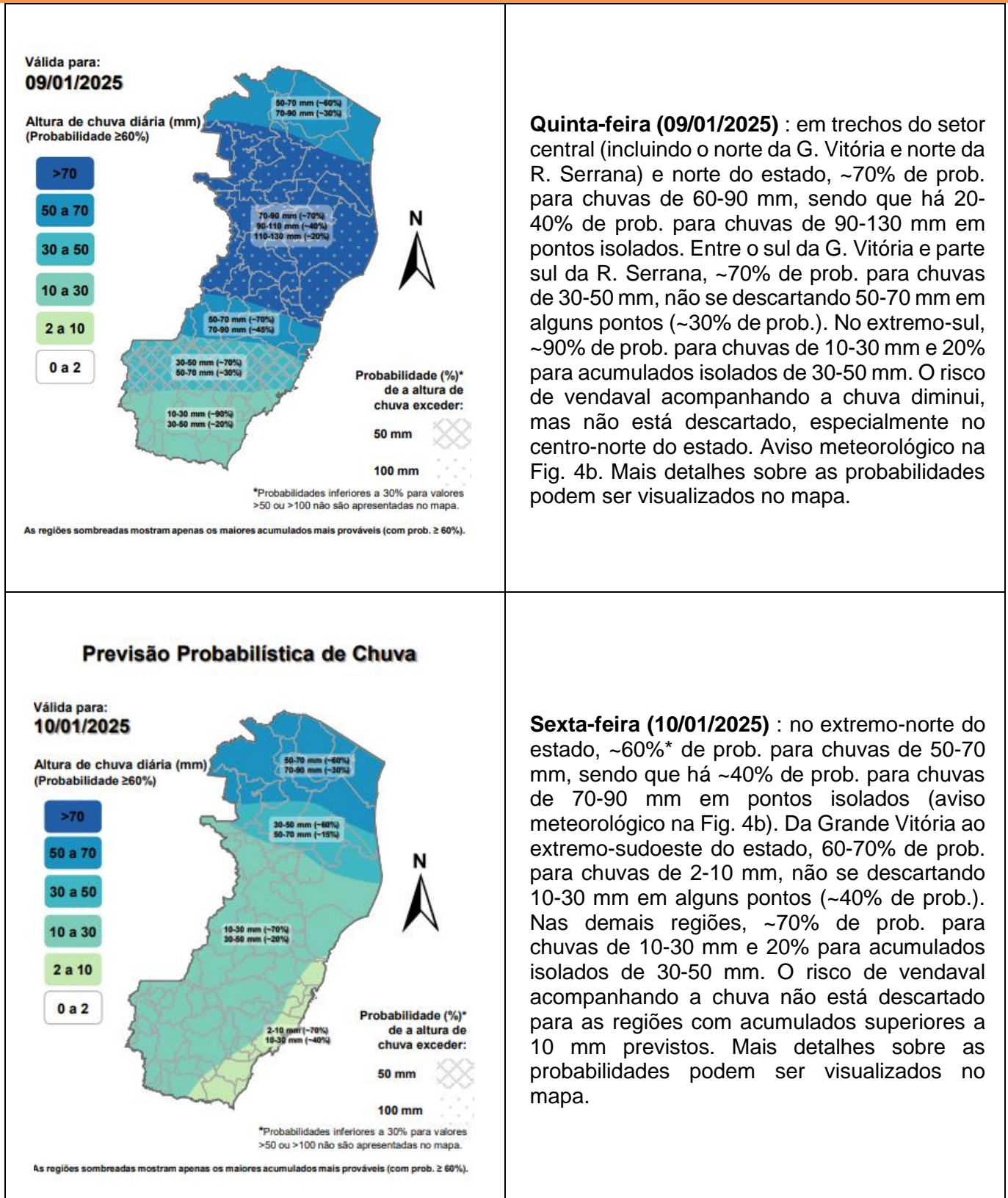
3. Avisos Meteorológicos

Figura 4 – Avisos meteorológicos vigentes, de acordo com a previsão da Cepdec.



Validade	Tipo	Impacto	Região Afetada
08 (tarde) a 09/01/2025 (madrugada)	Temp. local/acum. de chuva elevado	Alto	Trechos da R. Sul (exceto litoral)
08 (tarde) a 09/01/2025 (madrugada)	Temp. local/acum. de chuva elevado	Excepcional	Trechos do centro, norte, G. Vitória e norte da R. Serrana
08 (tarde) a 09/01/2025 (madrugada)	Tempestade local	Moderado	Pontos isolados do extremo-sudeste (lit. da R. Sul)
09 (tarde) a 10/01/2025	Temp. local/acum. de chuva elevado	Excepcional	Trechos da metade norte
09 (tarde) a 10/01/2025	Temp. local/acum. de chuva elevado	Alto	Norte da G. Vitória e norte da R. Serrana
08 (tarde) a 09/01/2025 (madrugada)	Tempestade local/chuvas intensas	Moderado	Sul da R. Serrana

4. Previsão Meteorológica



Fonte: ALERTA!

*Informações sobre condições meteorológicas extremas podem ser vistas no boletim meteorológico no site do ALERTA! (<https://alerta.es.gov.br/boletim-meteorologico>).

5. Previsão de Riscos Geo-Hidrológicos

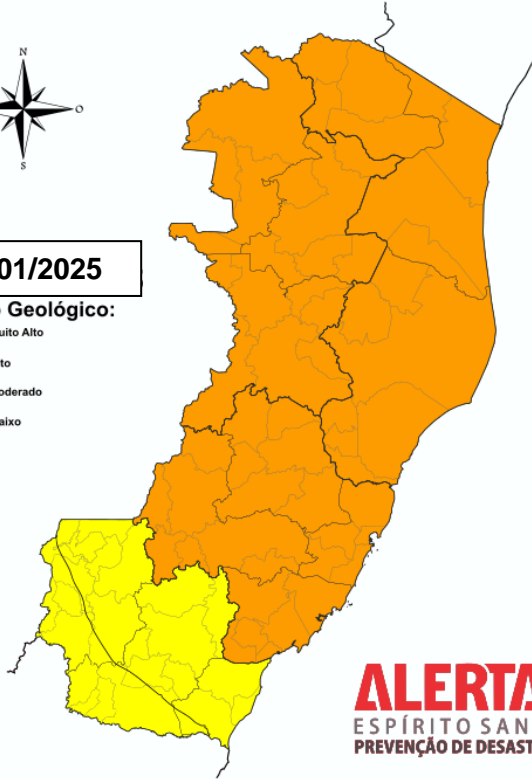
PREVISÃO DE RISCO GEOLÓGICO

Fonte: Cemaden



09/01/2025

Risco Geológico:



ALERTA!
ESPÍRITO SANTO
PREVENÇÃO DE DESASTRES

Considera-se **ALTA** a probabilidade de ocorrência de movimentos de massa (em laranja, na Figura 2) nas Regiões Geográficas Intermediárias de Vitória, Colatina e São Mateus (ES), devido ao volume de chuva acumulado durante as últimas 96 horas e à previsão de pancadas de chuva intensas com potencial para gerar acumulados elevados ao longo do dia. Neste cenário, são esperados deslizamentos de terra pontuais, especialmente em encostas urbanas e taludes às margens de rodovias, não se descartando a possibilidade de deslizamentos em encostas naturais.

Considera-se **MODERADA** a probabilidade de ocorrência de movimentos de massa (em amarelo, na Figura 2) nas Regiões Geográficas Intermediárias de Cachoeiro do Itapemirim;

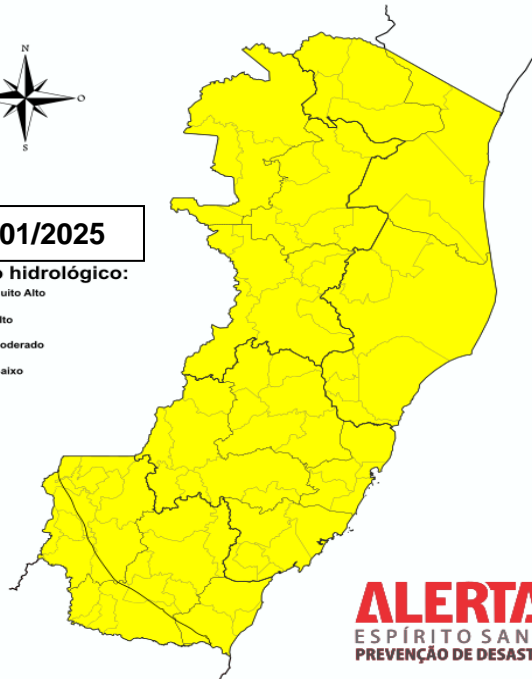
PREVISÃO DE RISCO HIDROLÓGICO

Fonte: Cemaden



09/01/2025

Risco hidrológico:



ALERTA!
ESPÍRITO SANTO
PREVENÇÃO DE DESASTRES

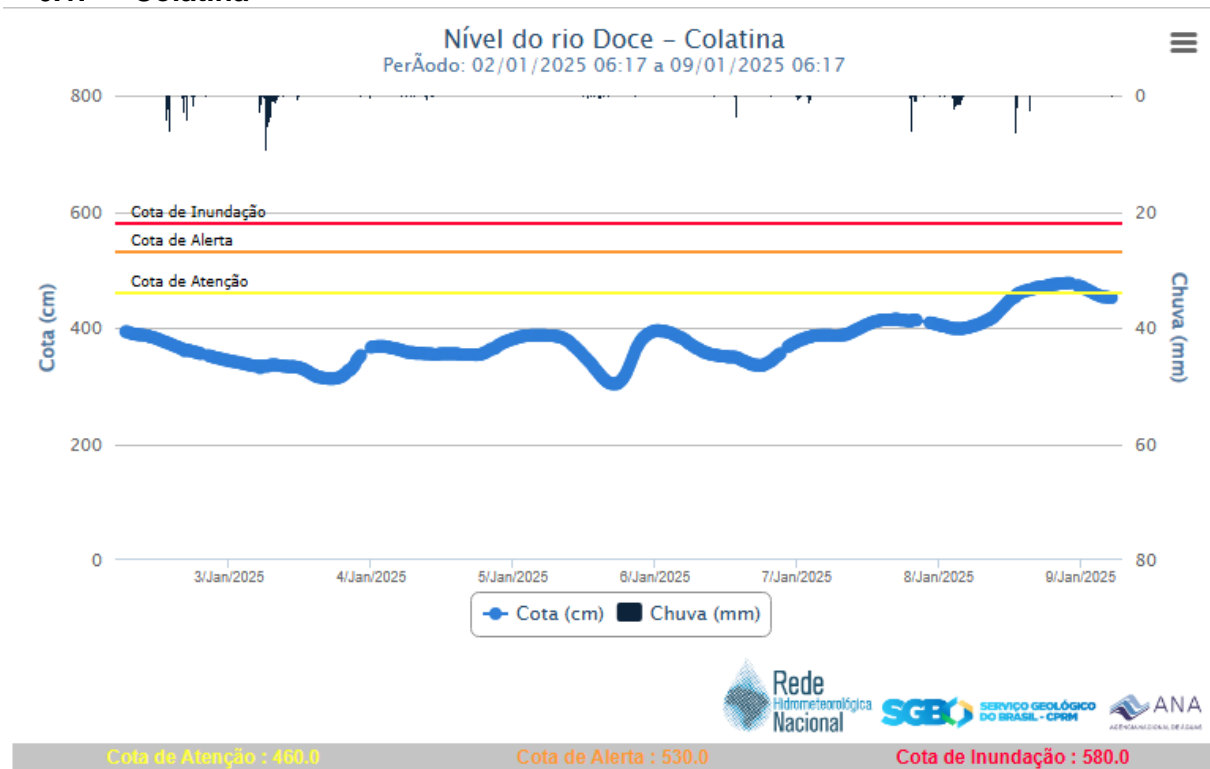
Considera-se **MODERADA** a possibilidade de ocorrência de eventos hidrológicos nas Regiões Geográficas Intermediárias de todo o estado do Espírito Santo, com atenção especial para o nível do rio Doce; Nestas regiões há previsão de chuva com intensidade moderada a forte, no decorrer do dia, e associado ao elevado índice de umidade no solo e acumulados de precipitação registrados nos últimos dias, não se descarta a possibilidade de ocorrência de enxurradas, inundações pontuais dos córregos canalizados em áreas urbanas, extravasamento dos canais de drenagem e alagamentos temporários de áreas rebaixadas. Ressalta-se que, em caso de possíveis ocorrências, o número de pessoas afetadas pode ser abrangente, principalmente em áreas densamente ocupadas e com alta impermeabilização do solo (Figura 1).

Fonte: CEMADEN. Site - <https://www.gov.br/cemaden/pt-br/assuntos/riscos-geo-hidrologicos/>

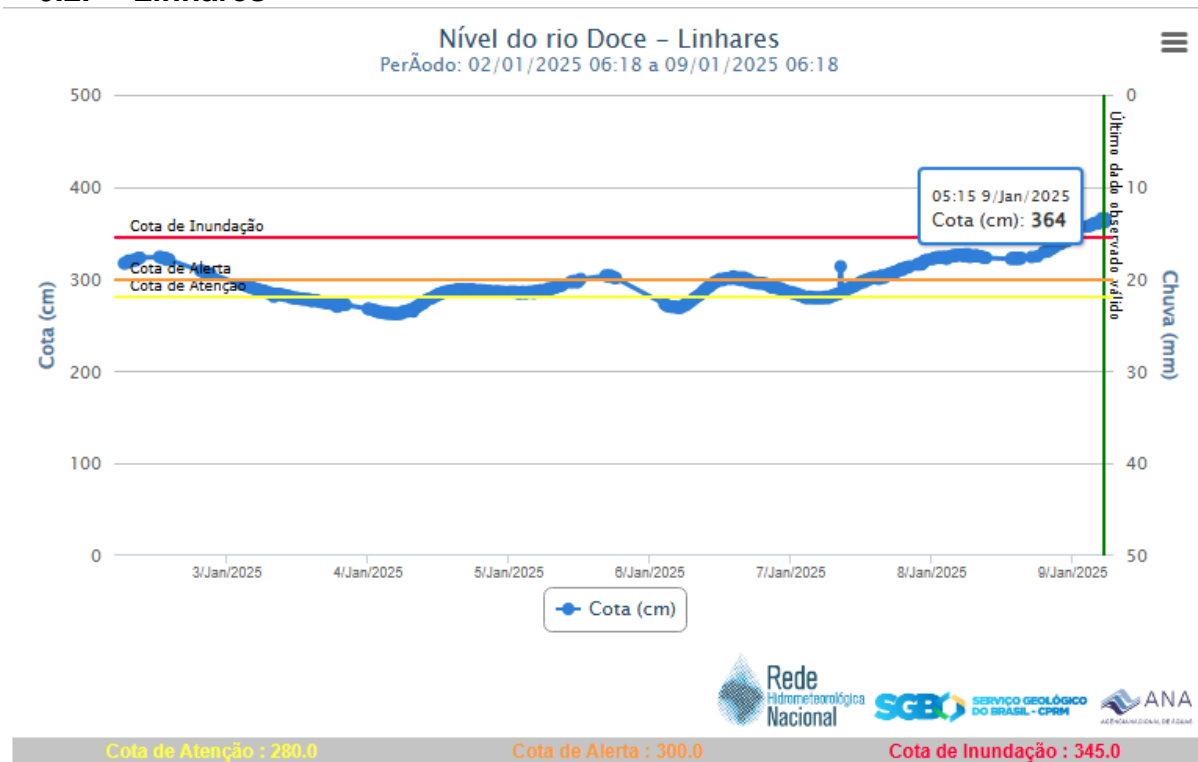
6. Nível dos Rios



6.1. Colatina



6.2. Linhares



Fonte: CPRM. Site - https://www.sgb.gov.br/sace/index_bacias_monitoradas.php?getbacia=bdoce

7. Ocorrências reportadas pelos municípios:



MUNIZ FREIRE	1.(09/01/2025) Queda de barreiras em estradas, muitas ruas alagadas. Fonte:COMPDEC
MANTENÓPOLIS	1.(07/01/2025) Queda de arvores e barreiras. O municipio já realizou a retirada das árvores e limpeza do local. Fonte:COMPDEC
MIMOSO DO SUL	1.(07/01/2025) Rio Muqui do Sul começou a transbordar no final da noite, algumas pessoas foram retiradas de suas casas. Fonte:COMPDEC
VILA VELHA	1.(07/01/2025) - Queda de duas árvores no bairro Ibes; - Queda de árvore em soteco; - Queda de árvore em Aribiri; - Queda de árvore em Jaburuna; - Queda de árvore em Santa Inês; - Queda de árvore no Centro; - Um poste caiu em Ataíde; - Queda de telhado em Rio Marinho; - Destelhamento de casa em Soteco Fonte: COMPDEC
ARACRUZ	1.(08/01/2025) Queda de um muro no bairro Vila Rica - Centro de Aracruz, expondo um edificação em risco. 2.(08/01/2025) Rompimento de estrada rural na ES 124; ÁRVORE caiu atingindo uma casa ES 124 - 2 pessoas desalojadas. Local: Santa Rosa. Fonte: COMPDEC
RIO BANANAL	1.(07/01/2025) Um forte chuva atingiu o município causando o rompimento de uma barragem. Os bombeiros foram acionados para fazer a remoção de diversas famílias de suas residências devido a inundação. Ocorrencias ainda em aberto, apurando maiores informações. 2. (08/01/2025) A ES-245 que liga Linhares à Rio Bananal está totalmente interditada, sem previsão, devido ao acúmulo de água sobrepondo a pista. Fonte: CBMES e DER
GOVERNADOR	1.(08/01/2025) Queda de muitas árvores e barreiras. Aproximadamente 14



LINDENBERG	árvores. Maquinário já em ação liberando pistas.
SANTA TERESA	1.(08/01/2025) Vias rurais bloqueadas, queda de barreiras em rodovias estaduais. Máquinas já trabalhando no local. Nível dos rios bem elevados e equipe monitorando. 2.(09/01/2025) Rio atingindo cota de inundação da sede da cidade e algumas casas de população ribeirinha. Compdec atuando com plano de contingência.
SANTA LEOPOLDINA	1. (09/01/2025) Rio atingindo cota de inundação da sede da cidade e algumas casas de população ribeirinha. Compdec atuando com plano de contingência.
IÚNA	1.(09/01/2025) Quatro casas inundadas em Trindade. As pessoas foram retiradas. Total de 12 pessoas. 2.(09/01/2025) Houve um deslizamento sentido Ibitirama. Um carro foi atingido pelo deslizamento de uma encosta sem vítimas. O carro e pista foram liberados.

8. Pessoas afetadas por desastres



Município	Desalojados	Desabrigados	Feridos	Desaparecidos	Óbitos	Abrigo
BARRA DE SÃO FRANCISCO	2	0	0	0	0	
VENDA NOVA DO IMIGRANTE	4	0	0	0	0	
MIMOSO DO SUL	27	2	0	0	0	
JOÃO NEIVA	0	9	0	0	0	
ARACRUZ	2	0	0	0	0	
SÃO DOMINGOS DO NORTE	5	0	0	0	0	
SÃO GABRIEL DA PALHA	4	0	0	0	0	
RIO BANANAL	200	25	0	0	0	
JAGUARÉ	20	0	0	0	0	
SANTA TERESA	4	0	0	0	0	
IÚNA	12	0	0	0	0	
TOTAL *	280	36	0	0	0	

9. Ajuda Humanitária

- Não há registro de pedidos de ajuda humanitária.

10. Postos de Comando

- GABINETE DE CRISE PREFEITO/SCO RIO BANANAL – Capitão Rogério – Contato: +55 27 99763-0553

11. Decretações

- Governador Lindemberg

12. Boletim Rodovias

a. Rodovias Federais



Rodovia	Observação
-	Sem alterações nas rodovias federais

Atualizado às 06h00 de 09/01/2025.
FONTE: **PRF** – <https://twitter.com/PRF191ES/> **ECO** – https://twitter.com/_eco101

b. Rodovias Estaduais

Rodovia	Observação
ES - 436	Interdição parcial Sapucaia x ES-245 – Km 11,20 (Rompimento de talude – Trânsito meia pista)
ES - 440	BR-101 (Bebedouro) x Regência – Km 30,10 (previsão de liberação até 13:00h do dia 09/01/25)
Rodovias com Risco de queda de barreiras ES-080 – Colatina x São Domingos do Norte ES-137 – São Domingos do Norte x São Gabriel da Palha ES-164 – Mantenópolis x Alto Rio Novo ES-436 – Sapucaia x ES-245	

Atualizado às 06h00 de 09/01/2025.
Fonte: **Informações dadas e atualizadas pelo DER - Órgão responsável.**