



BOLETIM EXTRAORDINÁRIO DA DEFESA CIVIL

Atualizado às 17h de 08 de Janeiro de 2025

A Coordenadoria Estadual de Proteção e Defesa Civil, órgão pertencente ao Corpo de Bombeiros Militar do Estado do Espírito Santo, registra:

1. Acumulados de Chuva em 24 horas

	Município	[mm]
1	SERRA	152.26
2	RIO BANANAL	124
3	VILA VELHA	72.74
4	CARIACICA	60.06
5	VITÓRIA	55.37
6	BOA ESPERANÇA	53.2
7	NOVA VENÉCIA	50.36
8	BARRA DE SÃO FRANCISCO	48.21
9	JOÃO NEIVA	47.39
10	PANCAS	46.71
11	MANTENÓPOLIS	45.82
12	SÃO MATEUS	45.4
13	COLATINA	44.35
14	IBIRAÇU	43.81
15	MARILÂNDIA	43.8
16	FUNDÃO	42.8
17	LINHARES	39
18	GUAÇUÍ	38.15
19	MONTANHA	37.2
20	IBITIRAMA	36.4
21	ARACRUZ	34.79
22	PIÚMA	33.2
23	CACHOEIRO DE ITAPEMIRIM	32.8
24	VENDA NOVA DO IMIGRANTE	31.8
25	AFONSO CLÁUDIO	31.39
26	ÁGUA DOCE DO NORTE	28.8
27	SANTA LEOPOLDINA	27.33
28	CONCEIÇÃO DA BARRA	25.4
29	ANCHIETA	25.2
30	SÃO JOSÉ DO CALÇADO	25
31	ITARANA	25
32	ALEGRE	24.26
33	ALFREDO CHAVES	24
34	SANTA MARIA DE JETIBÁ	19.89
35	CASTELO	16.84
36	GUARAPARI	16.2
37	PONTO BELO	14.8



Fonte: CEMADEN

** A tabela acima apresenta municípios que possuem pluviômetros automáticos e que estão operantes.

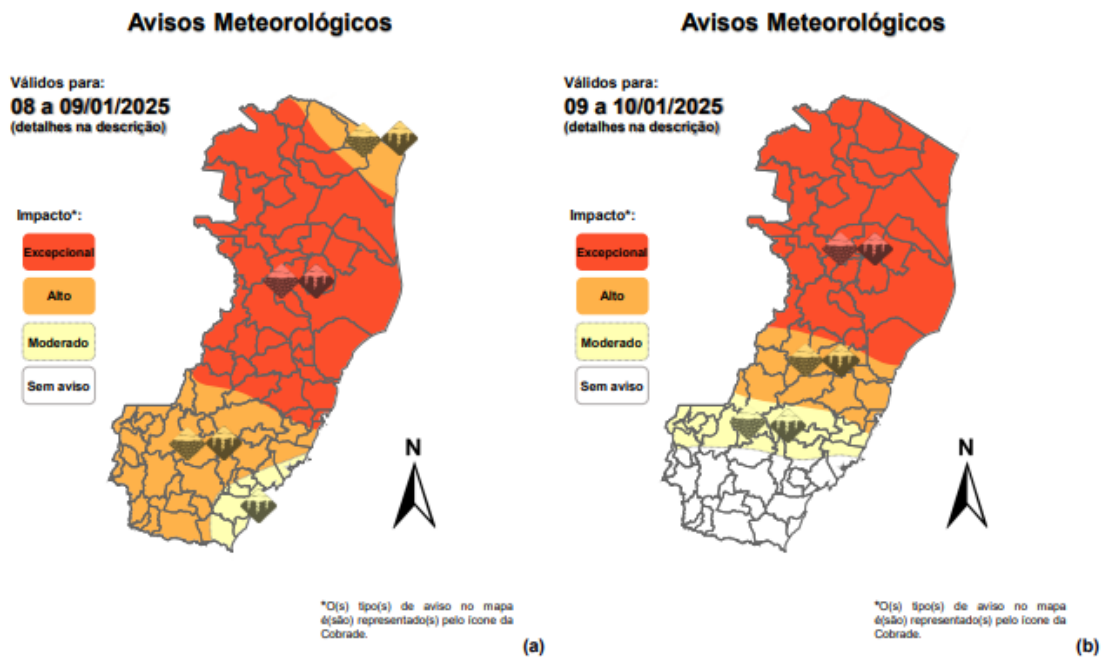
*** Os Municípios que estão tachados se referem a pluviômetros que estão com suspeita de mau funcionamento, de acordo com o Meteorologista.

2. Alertas Vigentes

	nº Alerta	Descrição	Município	Nível	Fonte	Início
1	47	Risco de Movimento de Massa	SERRA	Alto	CEMADEN	05/01/2025
2	51	Risco de Movimento de Massa	MIMOSO DO SUL	Moderado	CEMADEN	05/01/2025
3	54	Risco de Movimento de Massa	GUAÇUÍ	Moderado	CEMADEN	05/01/2025
4	55	Risco de Movimento de Massa	ALEGRE	Moderado	CEMADEN	05/01/2025
5	56	Risco de Movimento de Massa	ALFREDO CHAVES	Moderado	CEMADEN	05/01/2025
6	62	Risco de Movimento de Massa	VENDA NOVA DO IMIGRANTE	Moderado	CEMADEN	06/01/2025
7	63	Risco de Movimento de Massa	MUNIZ FREIRE	Moderado	CEMADEN	06/01/2025
8	71	Risco de Movimento de Massa	LARANJA DA TERRA	Moderado	CEMADEN	07/01/2025
9	75	Risco de Movimento de Massa	CASTELO	Moderado	CEMADEN	07/01/2025
10	77	Risco de Movimento de Massa	ÁGUA DOCE DO NORTE	Moderado	CEMADEN	07/01/2025
11	84	Risco de Movimento de Massa	VILA VELHA	Moderado	CEMADEN	07/01/2025
12	91	Risco de Movimento de Massa	RIO BANANAL	Moderado	CEMADEN	07/01/2025
13	106	Risco de Movimento de Massa	VITÓRIA	Moderado	CEMADEN	08/01/2025

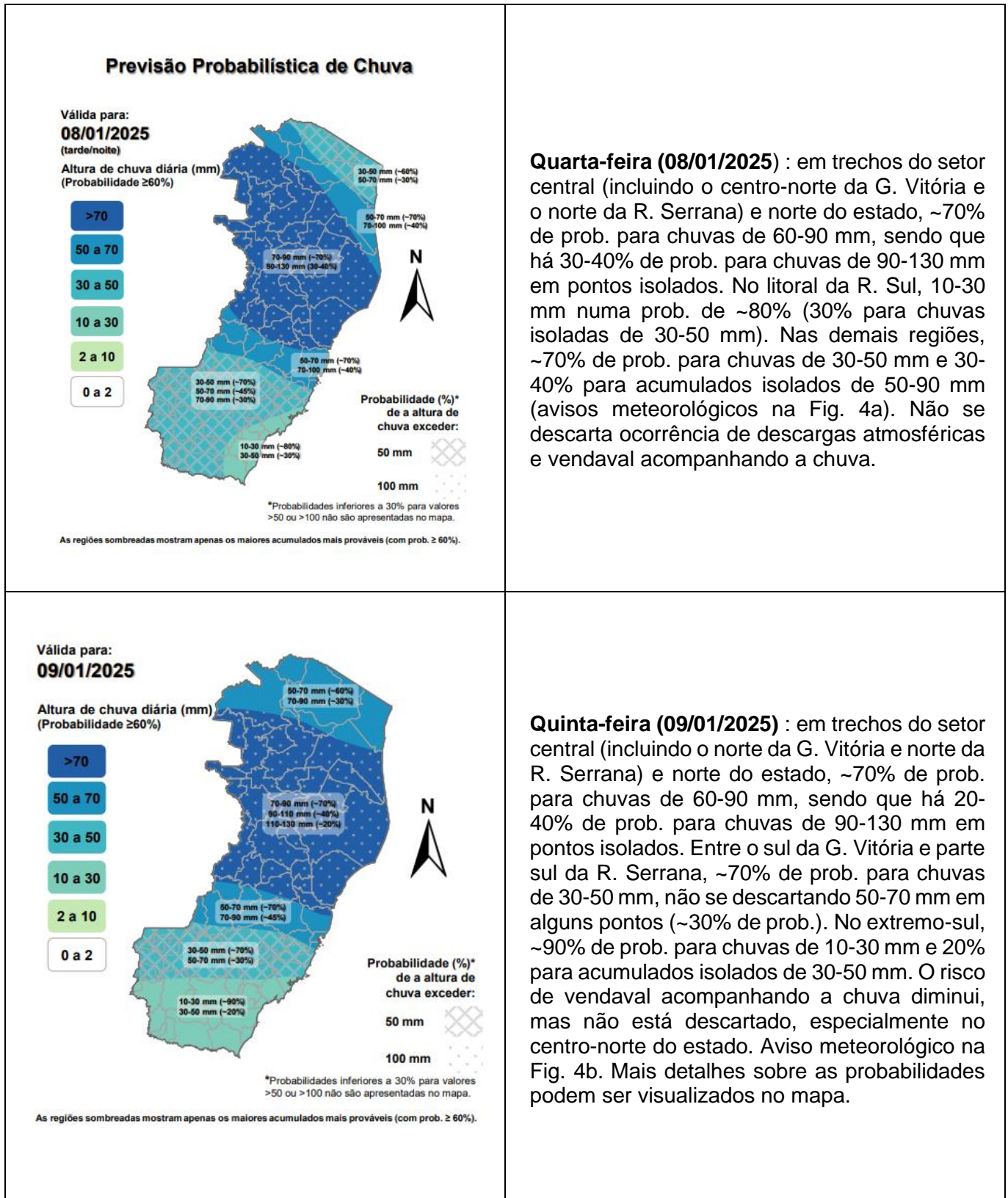
3. Avisos Meteorológicos

Figura 4 – Avisos meteorológicos vigentes, de acordo com a previsão da Cepdec.



Validade	Tipo	Impacto	Região Afetada
08 (tarde) a 09/01/2025 (madrugada)	Temp. local/acum. de chuva elevado	Alto	Trechos da R. Sul (exceto litoral)
08 (tarde) a 09/01/2025 (madrugada)	Temp. local/acum. de chuva elevado	Excepcional	Trechos do centro, norte, G. Vitória e norte da R. Serrana
08 (tarde) a 09/01/2025 (madrugada)	Tempestade local	Moderado	Pontos isolados do extremo-sudeste (lit. da R. Sul)
09 (tarde) a 10/01/2025	Temp. local/acum. de chuva elevado	Excepcional	Trechos da metade norte
09 (tarde) a 10/01/2025	Temp. local/acum. de chuva elevado	Alto	Norte da G. Vitória e norte da R. Serrana
08 (tarde) a 09/01/2025 (madrugada)	Tempestade local/chuvas intensas	Moderado	Sul da R. Serrana

4. Previsão Meteorológica



Quarta-feira (08/01/2025) : em trechos do setor central (incluindo o centro-norte da G. Vitória e o norte da R. Serrana) e norte do estado, ~70% de prob. para chuvas de 60-90 mm, sendo que há 30-40% de prob. para chuvas de 90-130 mm em pontos isolados. No litoral da R. Sul, 10-30 mm numa prob. de ~80% (30% para chuvas isoladas de 30-50 mm). Nas demais regiões, ~70% de prob. para chuvas de 30-50 mm e 30-40% para acumulados isolados de 50-90 mm (avisos meteorológicos na Fig. 4a). Não se descarta ocorrência de descargas atmosféricas e vendaval acompanhando a chuva.

Quinta-feira (09/01/2025) : em trechos do setor central (incluindo o norte da G. Vitória e norte da R. Serrana) e norte do estado, ~70% de prob. para chuvas de 60-90 mm, sendo que há 20-40% de prob. para chuvas de 90-130 mm em pontos isolados. Entre o sul da G. Vitória e parte sul da R. Serrana, ~70% de prob. para chuvas de 30-50 mm, não se descartando 50-70 mm em alguns pontos (~30% de prob.). No extremo-sul, ~90% de prob. para chuvas de 10-30 mm e 20% para acumulados isolados de 30-50 mm. O risco de vendaval acompanhando a chuva diminui, mas não está descartado, especialmente no centro-norte do estado. Aviso meteorológico na Fig. 4b. Mais detalhes sobre as probabilidades podem ser visualizados no mapa.

Fonte: ALERTA!

*Informações sobre condições meteorológicas extremas podem ser vistas no boletim meteorológico no site do ALERTA! (<https://alerta.es.gov.br/boletim-meteorologico>).

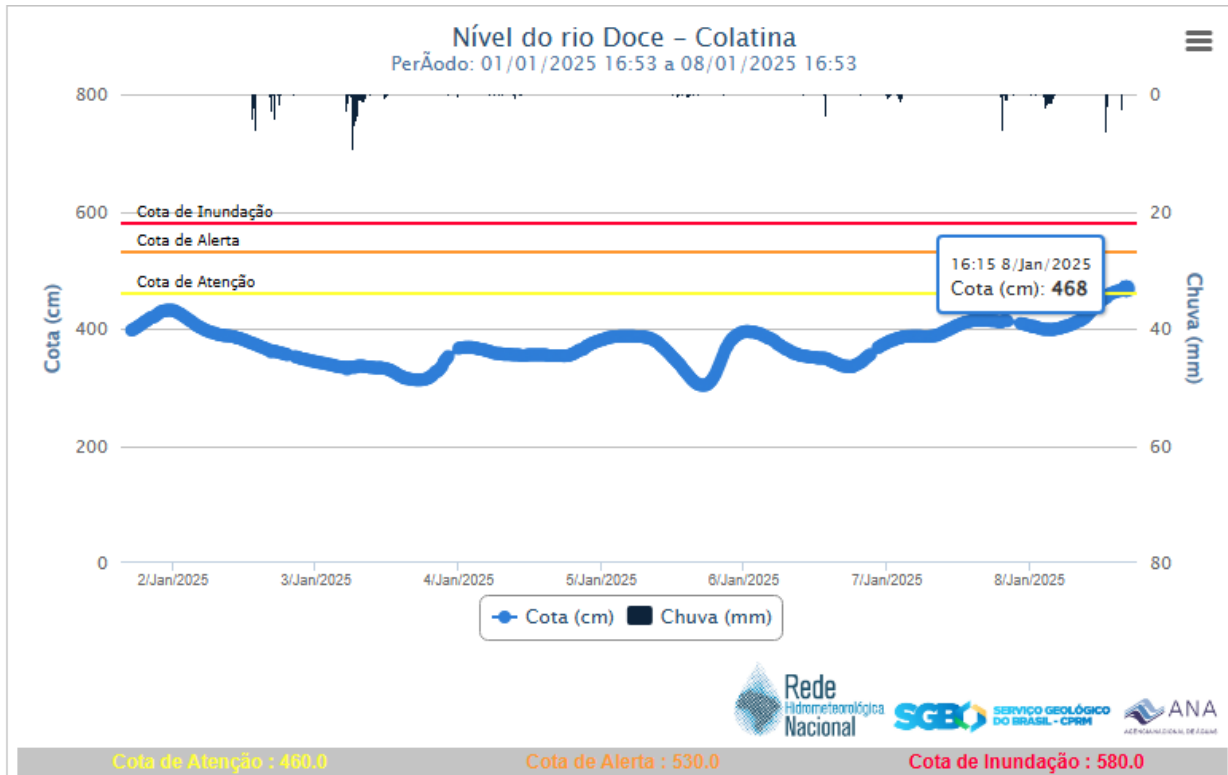
5. Previsão de Riscos Geo-Hidrológicos

<p>PREVISÃO DE RISCO GEOLÓGICO Fonte: Cemaden</p> <p>08/01/2025 Risco Geológico:</p> <ul style="list-style-type: none">Muito AltoAltoModeradoBaixo <p>ALERTA! ESPÍRITO SANTO PREVENÇÃO DE DESASTRES</p>	<p>Considera-se ALTA a probabilidade de ocorrência de movimentos de massa nas Regiões Geográficas Intermediárias de Vitória, Colatina e São Mateus (ES), devido ao volume de chuva acumulado durante as últimas 72 horas e à previsão de pancadas de chuva intensas com potencial para gerar acumulados elevados, especialmente a partir da próxima madrugada. Neste cenário, são esperados deslizamentos de terra pontuais, especialmente em encostas urbanas e taludes às margens de rodovias, não se descartando a possibilidade de deslizamentos em encostas naturais.</p> <p>Considera-se MODERADA a probabilidade de ocorrência de movimentos de massa nas Regiões Geográficas Intermediárias de Cachoeiro do Itapemirim, devido ao volume de chuva acumulado durante a última semana e à previsão de pancadas isoladas, no decorrer do dia, que podem ser suficientes para causar deslizamentos de terra pontuais, especialmente em encostas urbanas e eventuais “quedas de barreira” à margem de rodovias.</p>
<p>PREVISÃO DE RISCO HIDROLÓGICO Fonte: Cemaden</p> <p>08/01/2025 Risco hidrológico:</p> <ul style="list-style-type: none">Muito AltoAltoModeradoBaixo <p>ALERTA! ESPÍRITO SANTO PREVENÇÃO DE DESASTRES</p>	<p>Considera-se MODERADA a possibilidade de ocorrência de eventos hidrológicos nas Regiões Geográficas Intermediárias de todo o estado do Espírito Santo, com atenção especial para o nível do rio Doce no município de Linhares; Nestas regiões há previsão de chuva com intensidade moderada a forte, no decorrer do dia, e associado ao elevado índice de umidade no solo e acumulados de precipitação registrados nos últimos dias, não se descarta a possibilidade de ocorrência de enxurradas, inundações pontuais dos córregos canalizados em áreas urbanas, extravasamento dos canais de drenagem e alagamentos temporários de áreas rebaixadas. Ressalta-se que, em caso de possíveis ocorrências, o número de pessoas afetadas pode ser abrangente, principalmente em áreas densamente ocupadas e com alta impermeabilização do solo.</p>

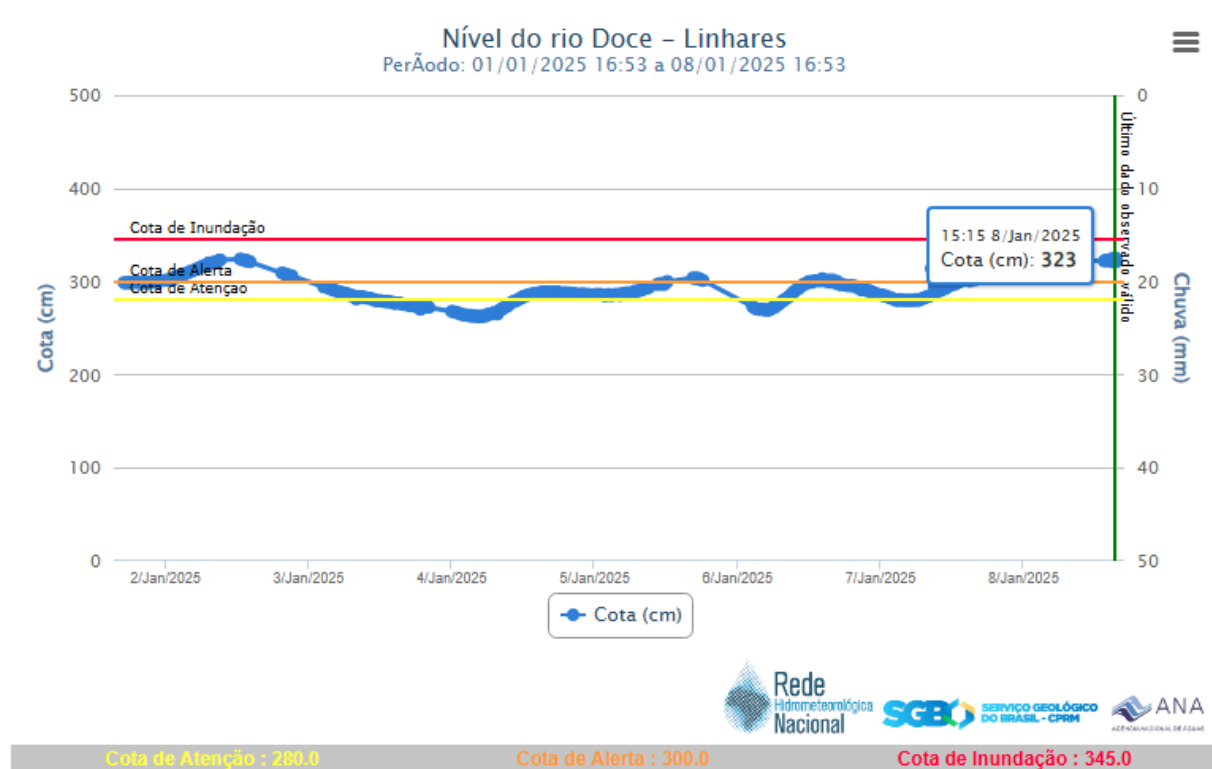


6. Nível dos Rios

6.1. Colatina



6.2. Linhares





7. Ocorrências reportadas pelos municípios:

VENDA NOVA DO IMIGRANTE	<p>1.(07/01/2025) Um muro próximo ao rio cedeu e comprometeu um imóvel deixando o local inseguro e 03 pessoas desalojadas.</p> <p>Fonte:COMPDEC</p>
MUNIZ FREIRE	<p>2.(06/01/2025)Três imóveis que entraram água, as famílias foram para casa de parentes. A equipe da secretaria de assistência do município já deu assistência às mesmas.</p> <p>Fonte:COMPDEC</p>
MANTENÓPOLIS	<p>1.(07/01/2025) Queda de arvores e barreiras. O município já realizou a retirada das árvores e limpeza do local.</p> <p>Fonte:COMPDEC</p>
MIMOSO DO SUL	<p>1.(07/01/2025) Rio Muqui do Sul começou a transbordar no final da noite, algumas pessoas foram retiradas de suas casas.</p> <p>Fonte:COMPDEC</p>
VILA VELHA	<p>1.(07/01/2025) - Queda de duas árvores no bairro Ibes;</p> <ul style="list-style-type: none">- Queda de árvore em soteco;- Queda de árvore em Aribiri;- Queda de árvore em Jaburuna;- Queda de árvore em Santa Inês;- Queda de árvore no Centro;- Um poste caiu em Ataíde;- Queda de telhado em Rio Marinho;- Destelhamento de casa em Soteco <p>Fonte: COMPDEC</p>
JOÃO NEIVA	<p>1.(07/01/2025) Ocorrência: muro de moradia em talude desabou desalojando 2 famílias da casa abaixo. Foram levadas para abrigo. Totalizando 9 pessoas.</p> <p>Fonte: COMPDEC</p>
ARACRUZ	<p>1.(08/01/2025) Queda de um muro no bairro Vila Rica - Centro de Aracruz, expondo um edificação em risco.</p> <p>2.(08/01/2025) Rompimento de estrada rural na ES 124; ÁRVORE caiu</p>



	<p>atingindo uma casa ES 124 - 2 pessoas desalojadas.</p> <p>Local: Santa Rosa.</p> <p>Fonte: COMPDEC</p>
RIO BANANAL	<p>1.(07/01/2025) Um forte chuva atingiu o município causando o rompimento de uma barragem. Os bombeiros foram acionados para fazer a remoção de diversas famílias de suas residências devido a inundaçãõ. Ocorrencias ainda em aberto, apurando maiores informações.</p> <p>2. (08/01/2025) A ES-245 que liga Linhares à Rio Bananal está totalmente interditada, sem previsão, devido ao acúmulo de água sobrepondo a pista.</p> <p>Fonte: CBMES e DER</p>
GOVERNADOR LINDENBERG	<p>1.(08/01/2025) Queda de muitas árvores e barreiras. Aproximadamente 14 árvores. Maquinário já em ação liberando pistas.</p>
SANTA TERESA	<p>1.(08/01/2025) Vias rurais bloqueadas, queda de barreiras em rodovias estaduais. Máquinas já trabalhando no local. Nível dos rios bem elevados e equipe monitorando.</p>



8. Pessoas afetadas por desastres

Município	Desalojados	Desabrigados	Feridos	Desaparecidos	Óbitos	Abrigo
BARRA DE SÃO FRANCISCO	2	0	0	0	0	
VENDA NOVA DO IMIGRANTE	4	0	0	0	0	
MIMOSO DO SUL	27	2	0	0	0	
JOÃO NEIVA	0	9	0	0	0	
ARACRUZ	2	0	0	0	0	
SÃO DOMINGOS DO NORTE	5	0	0	0	0	
SÃO GABRIEL DA PALHA	4	0	0	0	0	
RIO BANANAL	200	25	0	0	0	
JAGUARÉ	40	0	0	0	0	
SANTA TERESA	4	0	0	0	0	
TOTAL *	288	36	0	0	0	

9. Ajuda Humanitária

- Não há registro de pedidos de ajuda humanitária.

10. Postos de Comando

- GABINETE DE CRISE PREFEITO/SCO RIO BANANAL – Capitão Rogério – Contato: +55 27 99763-0553

11. Decretações

- Governador Lindemberg

12. Boletim Rodovias

a. Rodovias Federais

Rodovia	Observação
-	Sem alterações nas rodovias federais

Atualizado às 17h00 de 08/01/2025.

FONTE: PRF – <https://twitter.com/PRF191ES/> ECO – https://twitter.com/_eco101

b. Rodovias Estaduais



Rodovia	Observação
ES - 436	Interdição parcial Sapucaia x ES-245 – Km 11,20 (Rompimento de talude – Trânsito meia pista)
ES - 440	BR-101 (Bebedouro) x Regência – Km 30,10 (previsão de liberação até 13:00h do dia 09/01/25)
<p style="text-align: center;">Rodovias com Risco de queda de barreiras ES-080 – Colatina x São Domingos do Norte ES-137 – São Domingos do Norte x São Gabriel da Palha ES-164 – Mantenópolis x Alto Rio Novo ES-436 – Sapucaia x ES-245</p>	
<p>Atualizado às 17h00 de 08/01/2025. Fonte: Informações dadas e atualizadas pelo DER - Órgão responsável.</p>	