



## BOLETIM EXTRAORDINÁRIO DA DEFESA CIVIL

### Atualizado às 06h de 08 de Janeiro de 2025

A Coordenadoria Estadual de Proteção e Defesa Civil, órgão pertencente ao Corpo de Bombeiros Militar do Estado do Espírito Santo, registra:

#### 1. Acumulados de Chuva em 24 horas

	Município	[mm]
1	RIO BANANAL	125.4
2	VILA VELHA	92.49
3	SERRA	67.77
4	SANTA LEOPOLDINA	58
5	CARIACICA	56.89
6	LINHARES	54
7	CASTELO	51.6
8	NOVA VENÉCIA	50.16
9	BARRA DE SÃO FRANCISCO	49.43
10	SÃO MATEUS	48.4
11	ALFREDO CHAVES	47
12	ALEGRE	45.2
13	PANCAS	44.74
14	VITÓRIA	42.92
15	MARILÂNDIA	42.8
16	ANCHIETA	41.4
17	JOÃO NEIVA	40.1
18	ÁGUA DOCE DO NORTE	38.2
19	MONTANHA	38
20	COLATINA	37.45
21	CACHOEIRO DE ITAPEMIRIM	36.72
22	FUNDÃO	35.62
23	MANTENÓPOLIS	33.05
24	ARACRUZ	33.04
25	IBIRAÇU	29.73
26	PEDRO CANÁRIO	28.6
27	GUAÇUÍ	28.13
28	CONCEIÇÃO DA BARRA	27.6
29	GUARAPARI	26.2
30	IRUPI	17.6
31	RIO NOVO DO SUL	17.6
32	SANTA MARIA DE JETIBÁ	17.33

Fonte: CEMADEN

\*\* A tabela acima apresenta municípios que possuem pluviômetros automáticos e que estão operantes.

\*\*\* Os Municípios que estão tachados se referem a pluviômetros que estão com suspeita de mau funcionamento, de acordo com o Meteorologista.



## 2. Alertas Vigentes

	nº Alerta	Descrição	Município	Nível
1	47	Risco de Movimento de Massa	SERRA	Moderado
2	50	Risco de Movimento de Massa	SÃO JOSÉ DO CALÇADO	Moderado
3	51	Risco de Movimento de Massa	MIMOSO DO SUL	Moderado
4	54	Risco de Movimento de Massa	GUAÇUÍ	Moderado
5	55	Risco de Movimento de Massa	ALEGRE	Moderado
6	56	Risco de Movimento de Massa	ALFREDO CHAVES	Moderado
7	62	Risco de Movimento de Massa	Venda Nova do Imigrante	Moderado
8	63	Risco de Movimento de Massa	Muniz Freire	Moderado
9	65	Risco Hidrológico	ÁGUA DOCE DO NORTE	Moderado
10	70	Risco Hidrológico	VILA PAVÃO	Moderado
11	71	Risco de Movimento de Massa	LARANJA DA TERRA	Moderado
12	75	Risco de Movimento de Massa	CASTELO	Moderado
13	76	Risco de Hidrológico	CASTELO	Moderado
14	77	Risco de Movimento de Massa	ÁGUA DOCE DO NORTE	Moderado
15	80	Risco Hidrológico	VILA VELHA	Moderado
16	81	Risco Hidrológico	VITÓRIA	Moderado
17	84	Risco de Movimento de Massa	VILA VELHA	Moderado
18	90	Risco Hidrológico	RIO BANANAL	Moderado
19	91	Risco de Movimento de Massa	RIO BANANAL	Moderado

Fonte: CEMADEN

### 3. Avisos Meteorológicos

#### Avisos Meteorológicos

Válidos para:  
**07/01/2025**  
(detalhes na descrição)

Impacto\*:

Excepcional

Alto

Moderado

Sem aviso



\*O(s) tipo(s) de aviso no mapa é(ão) representado(s) pelo ícone da Cobrede.

(a)

#### Avisos Meteorológicos

Válidos para:  
**08-09/01/2025**  
(detalhes na descrição)

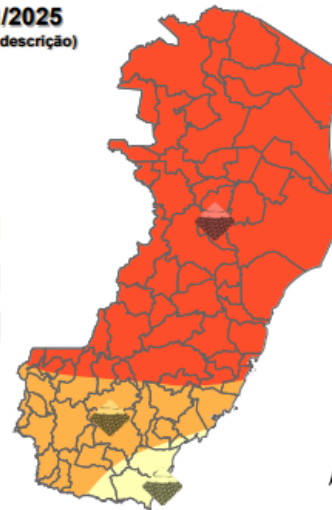
Impacto\*:

Excepcional

Alto

Moderado

Sem aviso



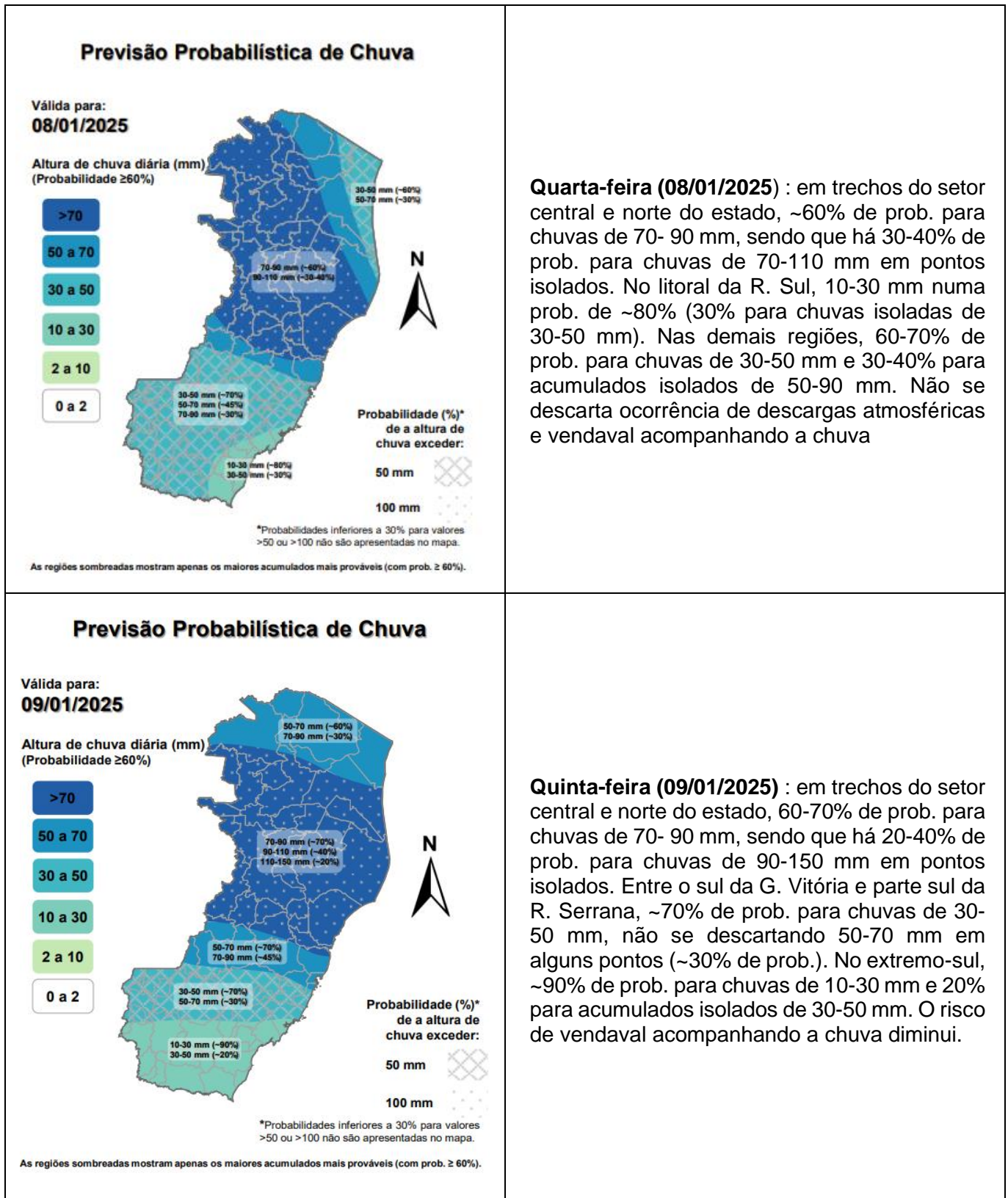
\*O(s) tipo(s) de aviso no mapa é(ão) representado(s) pelo ícone da Cobrede.

(b)

Validade	Tipo	Impacto	Região Afetada
07 (tarde) a 08/01/2025 (madrugada)	Tempestades locais/ chuvas intensas	Moderado	Pontos da Região Sul e sul da R. Serrana
07 (tarde) a 08/01/2025 (madrugada)	Tempestades locais/ chuvas intensas / acumulado de chuva elevado	Alto	Trechos do norte, centro, Grande Vitória e norte da R. Serrana
08 a 09/01/2025	Acum. de chuva elevado	Alto	Trechos da R. Sul (exceto litoral da R. Sul)
08 a 09/01/2025	Acum. de chuva elevado	Excepcional	Trechos do centro, norte, G. Vitória e norte da R. Serrana
08 a 09/01/2025	Chuvas intensas	Moderado	Pontos isolados do extremo-sudeste (lit. da R. Sul)



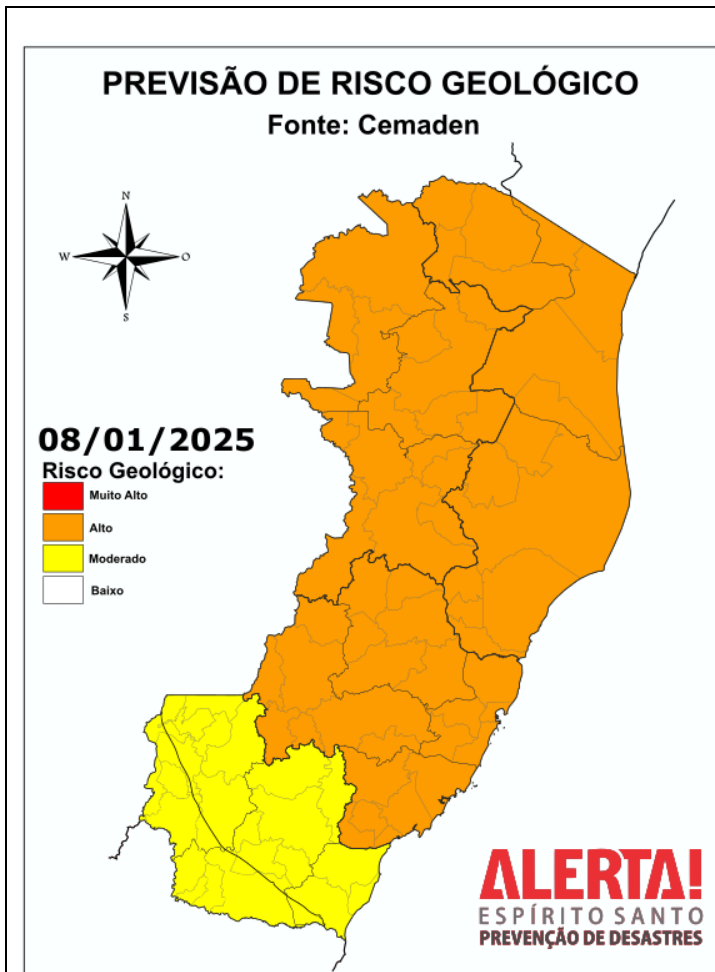
#### 4. Previsão Meteorológica



Fonte: ALERTA!

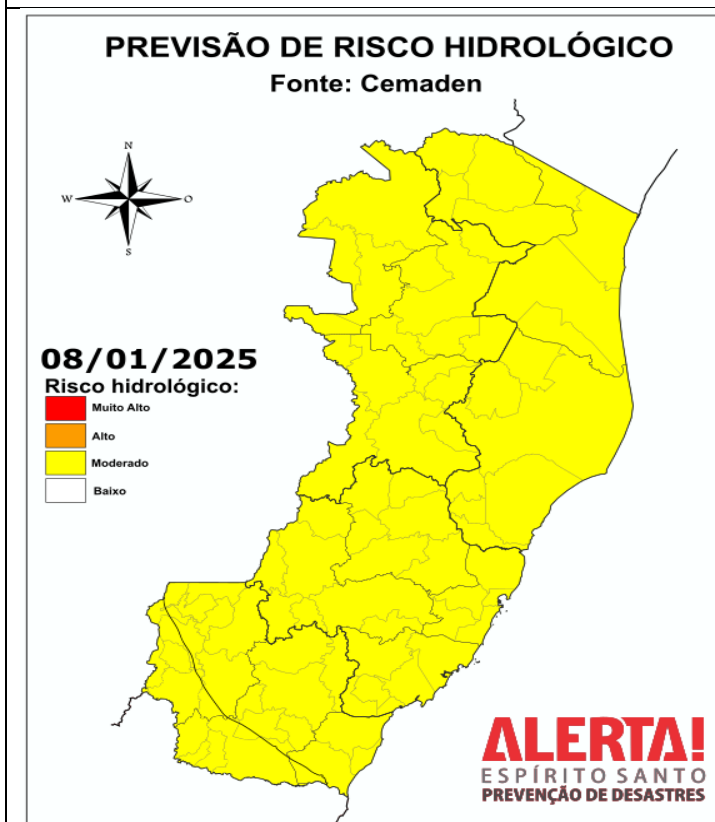
\*Informações sobre condições meteorológicas extremas podem ser vistas no boletim meteorológico no site do ALERTA! (<https://alerta.es.gov.br/boletim-meteorologico>).

## 5. Previsão de Riscos Geo-Hidroológicos



Considera-se **ALTA** a probabilidade de ocorrência de movimentos de massa nas Regiões Geográficas Intermediárias de Vitória, Colatina e São Mateus (ES), devido ao volume de chuva acumulado durante as últimas 72 horas e à previsão de pancadas de chuva intensas com potencial para gerar acumulados elevados, especialmente a partir da próxima madrugada. Neste cenário, são esperados deslizamentos de terra pontuais, especialmente em encostas urbanas e taludes às margens de rodovias, não se descartando a possibilidade de deslizamentos em encostas naturais.

Considera-se **MODERADA** a probabilidade de ocorrência de movimentos de massa nas Regiões Geográficas Intermediárias de Cachoeiro do Itapemirim, devido ao volume de chuva acumulado durante a última semana e à previsão de pancadas isoladas, no decorrer do dia, que podem ser suficientes para causar deslizamentos de terra pontuais, especialmente em encostas urbanas e eventuais “quedas de barreira” à margem de rodovias.

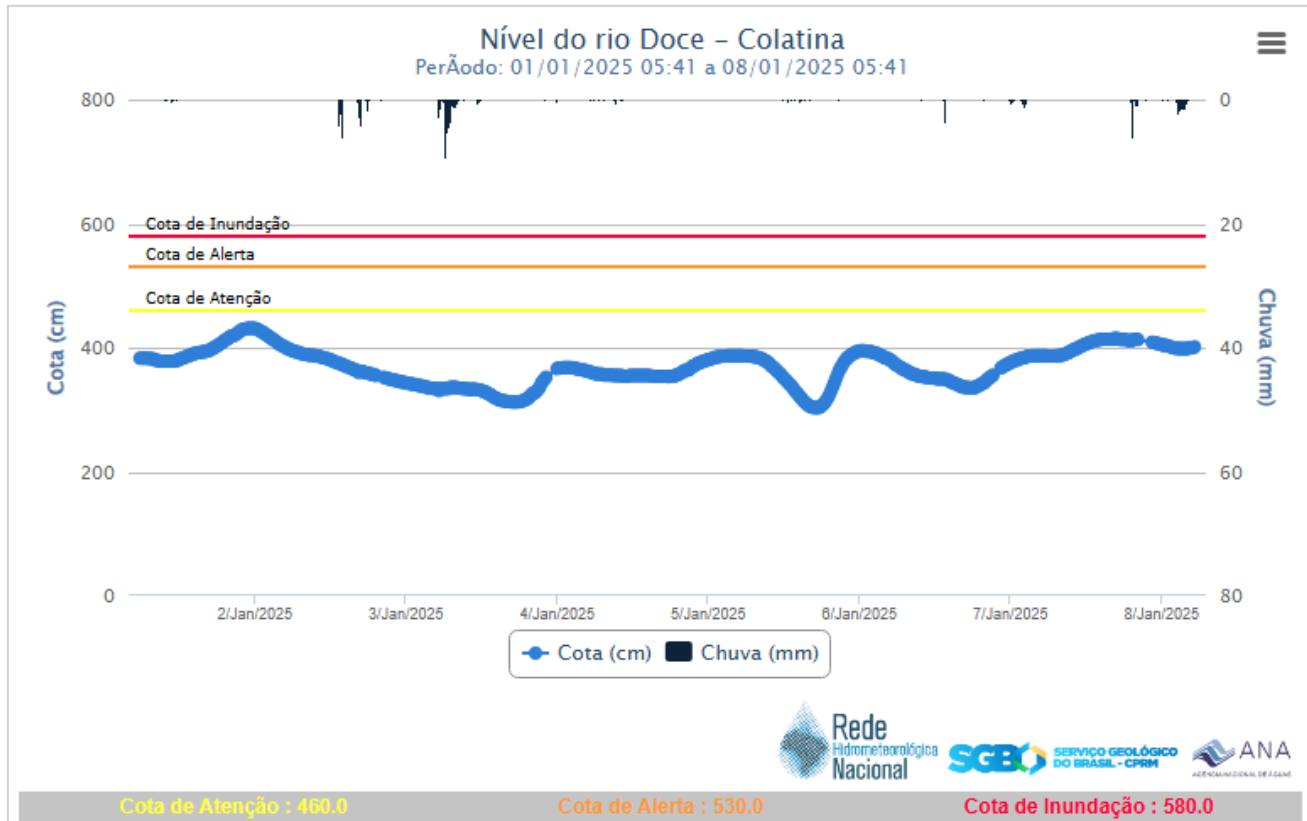


Considera-se **MODERADA** a possibilidade de ocorrência de eventos hidrológicos nas Regiões Geográficas Intermediárias de todo o estado do Espírito Santo, com atenção especial para o nível do rio Doce no município de Linhares; Nestas regiões há previsão de chuva com intensidade moderada a forte, no decorrer do dia, e associado ao elevado índice de umidade no solo e acumulados de precipitação registrados nos últimos dias, não se descarta a possibilidade de ocorrência de enxurradas, inundações pontuais dos córregos canalizados em áreas urbanas, extravasamento dos canais de drenagem e alagamentos temporários de áreas rebaixadas. Ressalta-se que, em caso de possíveis ocorrências, o número de pessoas afetadas pode ser abrangente, principalmente em áreas densamente ocupadas e com alta impermeabilização do solo.

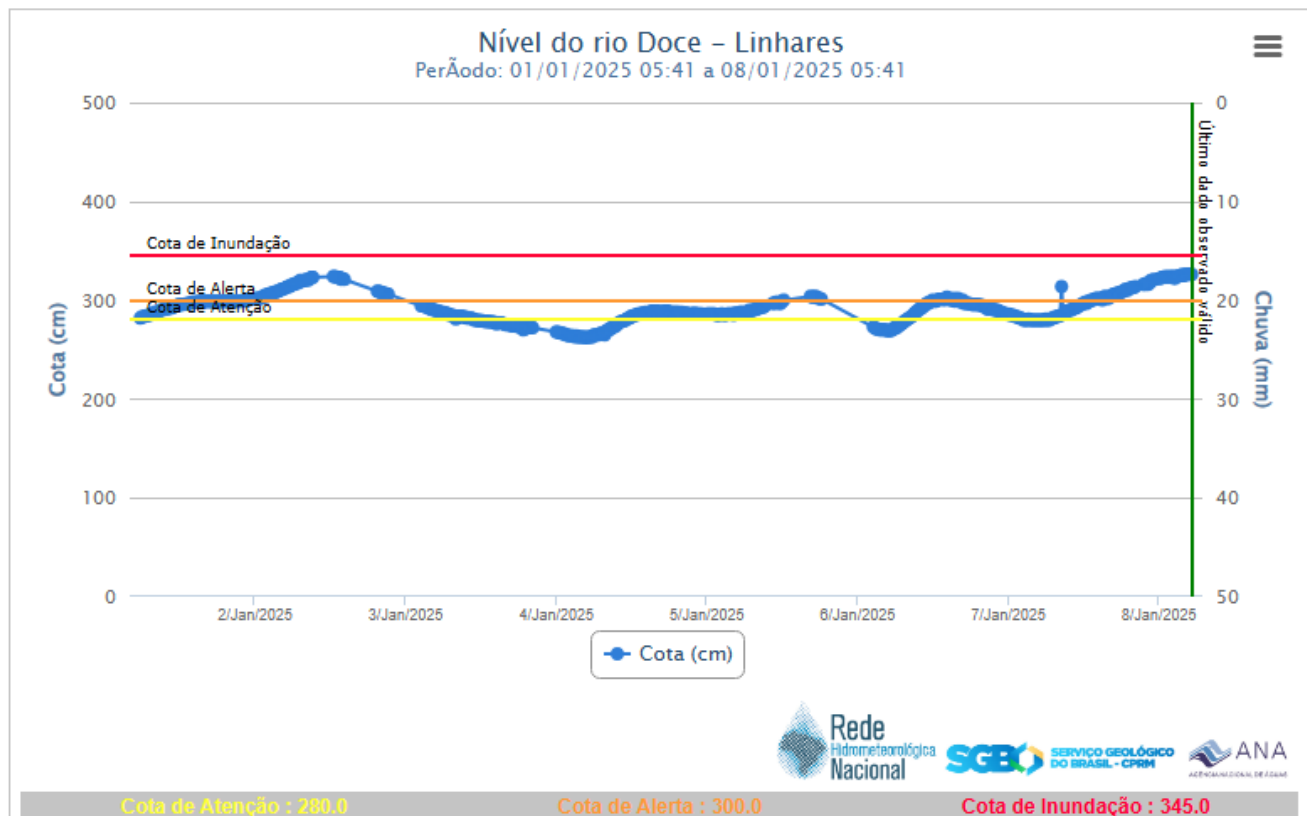


## 6. Nível dos Rios

### 6.1. Colatina



### 6.2. Linhares





## 7. Ocorrências reportadas pelos municípios:

<b>VENDA NOVA DO IMIGRANTE</b>	<p>1.(06/01/2025) Inundação das ruas do bairro Tapera, São Pedro e Minete, invadindo residências, 06 famílias do bairro Tapera, 2 famílias do bairro Vila Betânia foram desalojadas em razão do risco estrutural nos imóveis causadas pelo avanço das águas.</p> <p>2.(06/01/2025) Desbarrancamento de margem de curso hídrico, causando risco estrutural à residências.</p> <p>3.(06/01/2025) Aumento da cota do curso hídrico e inundação de residências</p> <p>4.(07/01/2025) Um muro próximo ao rio cedeu e comprometeu um imóvel deixando o local inseguro e 03 pessoas desalojadas.</p> <p>Fonte:COMPDEC</p>
<b>MUNIS FREIRE</b>	<p>2.(06/01/2025)Três imóveis que entraram água, as famílias foram para casa de parentes. A equipe da secretaria de assistência do município já deu assistência às mesmas.</p> <p>Fonte:COMPDEC</p>
<b>MANTENÓPOLIS</b>	<p>1.(07/01/2025) Queda de arvores e barreiras. O município já realizou a retirada das árvores e limpeza do local.</p> <p>Fonte:COMPDEC</p>
<b>MIMOSO DO SUL</b>	<p>1.(05/01/2025) Tempo severo . Foram observados pancadas de chuva, ventos fortes e trovoadas. Resultando em pontos de alagamento no município e o destelhamento de Duas residencias. Sem registro de desabrigados ou desalojados.</p> <p>2.Interdição da Rodovia Eli Junqueira 19, devido um movimento de massa que causou expressivo dano a pista.</p> <p>3.Forte enxurrada cedeu parte da Rua Belando Nati no Bairro Monte Cristo, sendo necessário da atuação da EDP Escelsa para retirada de um poste de iluminação.</p> <p>4.Uma obra realizada na Ladeira da igualdade teve parte do terreno cedido apesar de obras de contenção estarem sendo realizadas no local, por medidas de segurança uma moradora foi retirada de sua ocorrência.</p> <p>5.(07/01/2025) Rio Muqui do Sul começou a transbordar no final da noite, algumas pessoas foram retiradas de suas casas.</p> <p>Fonte:COMPDEC</p>
<b>IRUPI</b>	<p>1.(05/01/2025) Na zona rural do município, no córrego Barra Grande a Pista cedeu, deixar a Vila da Barra isolados e sem acesso.</p> <p>2. (06/01/2025) Chuva de granizo destelhou o telhado da Unidade de Santa, deu infiltração e danificou revestimentos interno.</p> <p>Fonte: COMPDEC</p>



<b>VILA VELHA</b>	<p>1.(07/01/2025) - Queda de duas árvores no bairro Ibes;</p> <ul style="list-style-type: none"> <li>- Queda de árvore em soteco;</li> <li>- Queda de árvore em Aribiri;</li> <li>- Queda de árvore em Jaburuna;</li> <li>- Queda de árvore em Santa Inês;</li> <li>- Queda de árvore no Centro;</li> <li>- Um poste caiu em Ataíde;</li> <li>- Queda de telhado em Rio Marinho;</li> <li>- Destelhamento de casa em Soteco</li> </ul> <p>Fonte: COMPDEC</p>
<b>JOÃO NEIVA</b>	<p>1.(07/01/2025) Ocorrência: muro de moradia em talude desabou desalojando 2 famílias da casa abaixo. Foram levadas para abrigo. Totalizando 9 pessoas.</p> <p>Fonte: COMPDEC</p>
<b>ARACRUZ</b>	<p>1.(08/01/2025) Queda de um muro no bairro Vila Rica - Centro de Aracruz, expondo um edificação em risco.</p> <p>Fonte: COMPDEC</p>
<b>RIO BANANAL</b>	<p>1.(07/01/2025) Um forte chuva atingiu o município causando o rompimento de uma barragem. Os bombeiros foram acionado para fazer a remoção de diversas famílias de suas residências devido a inundação. Ocorrencias ainda em aberto, apurando maiores informações.</p> <p>Fonte: CBMES</p>

## 8. Pessoas afetadas por desastres

Município	Desalojados	Desabrigados	Feridos	Desaparecidos	Óbitos	Abrigo
MUNIZ FREIRE	08	0	0	0	0	
VENDA NOVA DO IMIGRANTE	04	0	0	0	0	
MIMOSO DO SUL	09	0	0	0	0	
JOÃO NEIVA	0	09	0	0	0	
<b>TOTAL *</b>	<b>21</b>	<b>09</b>	<b>0</b>	<b>0</b>	<b>0</b>	





## 9. Ajuda Humanitária

- Não há registro de pedidos de ajuda humanitária.

## 10. Postos de Comando

- Não há postos de comando instalados.

## 11. Decretações

- Não há decretações para os eventos atuais.

## 12. Boletim Rodovias

### a. Rodovias Federais

Rodovia	Observação
-	Sem alterações nas rodovias federais

Atualizado às 06h00 de 08/01/2025.

FONTE: PRF – <https://twitter.com/PRF191ES/> ECO – [https://twitter.com/\\_eco101](https://twitter.com/_eco101)

### b. Rodovias Estaduais

Rodovia	Observação
-	Sem alterações nas rodovias estaduais

Atualizado às 06h de 08/01/2025.

Fonte: **Informações dadas e atualizadas pelo DER - Órgão responsável.**