



BOLETIM EXTRAORDINÁRIO DA DEFESA CIVIL

Atualizado às 17h de 07 de Janeiro de 2025

A Coordenadoria Estadual de Proteção e Defesa Civil, órgão pertencente ao Corpo de Bombeiros Militar do Estado do Espírito Santo, registra:

1. Acumulados de Chuva em 24 horas

	Município	[mm]
1	MUNIZ FREIRE	90.6
2	VENDA NOVA DO IMIGRANTE	65.2
3	CASTELO	62.45
4	ÁGUA DOCE DO NORTE	58.0
5	VILA PAVÃO	50.6
6	ALEGRE	45.2
7	CONCEIÇÃO DO CASTELO	39.2
8	NOVA VENÉCIA	38.97
9	MANTENÓPOLIS	38.53
10	ECOPORANGA	36.35
11	LARANJA DA TERRA	33.6
12	BARRA DE SÃO FRANCISCO	33.49
13	SANTA MARIA DE JETIBÁ	33.08
14	VILA VELHA	31.51
15	ITARANA	24.6
16	PEDRO CANÁRIO	23.0
17	IRUPI	17.4
18	PANCAS	17.31
19	SANTA LEOPOLDINA	16.89
20	ANCHIETA	14.6
21	SÃO MATEUS	13.8
22	ALFREDO CHAVES	13.4
23	CARIACICA	12.25
24	MONTANHA	10.8
25	CACHOEIRO DE ITAPEMIRIM	10.26

Fonte: CEMADEN

** A tabela acima apresenta municípios que possuem pluviômetros automáticos e que estão operantes.

*** Os Municípios que estão tachados se referem a pluviômetros que estão com suspeita de mau funcionamento, de acordo com o Meteorologista.



2. Alertas Vigentes

	nº Alerta	Descrição	Município	Nível
1	47	Risco de Movimento de Massa	SERRA	Moderado
2	50	Risco de Movimento de Massa	SÃO JOSÉ DO CALÇADO	Moderado
3	51	Risco de Movimento de Massa	MIMOSO DO SUL	Moderado
4	54	Risco de Movimento de Massa	GUAÇUÍ	Moderado
5	55	Risco de Movimento de Massa	ALEGRE	Moderado
6	56	Risco de Movimento de Massa	ALFREDO CHAVES	Moderado
7	62	Risco de Movimento de Massa	Venda Nova do Imigrante	Moderado
8	63	Risco de Movimento de Massa	Muniz Freire	Moderado
9	65	Risco Hidrológico	ÁGUA DOCE DO NORTE	Moderado
10	70	Risco Hidrológico	VILA PAVÃO	Moderado
11	71	Risco de Movimento de Massa	LARANJA DA TERRA	Moderado
12	75	Risco de Movimento de Massa	CASTELO	Moderado
13	76	Risco de Hidrológico	CASTELO	Moderado
14	77	Risco de Movimento de Massa	ÁGUA DOCE DO NORTE	Moderado

Fonte: CEMADEN

3. Avisos Meteorológicos

Avisos Meteorológicos

Válidos para:
07/01/2025
(detalhes na descrição)

Impacto*:

- Excepcional
- Alto
- Moderado
- Sem aviso



*O(s) tipo(s) de aviso no mapa é(ão) representado(s) pelo ícone da Cobrade.

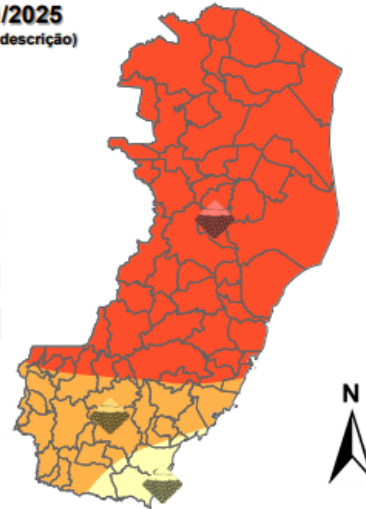
(a)

Avisos Meteorológicos

Válidos para:
08-09/01/2025
(detalhes na descrição)

Impacto*:

- Excepcional
- Alto
- Moderado
- Sem aviso



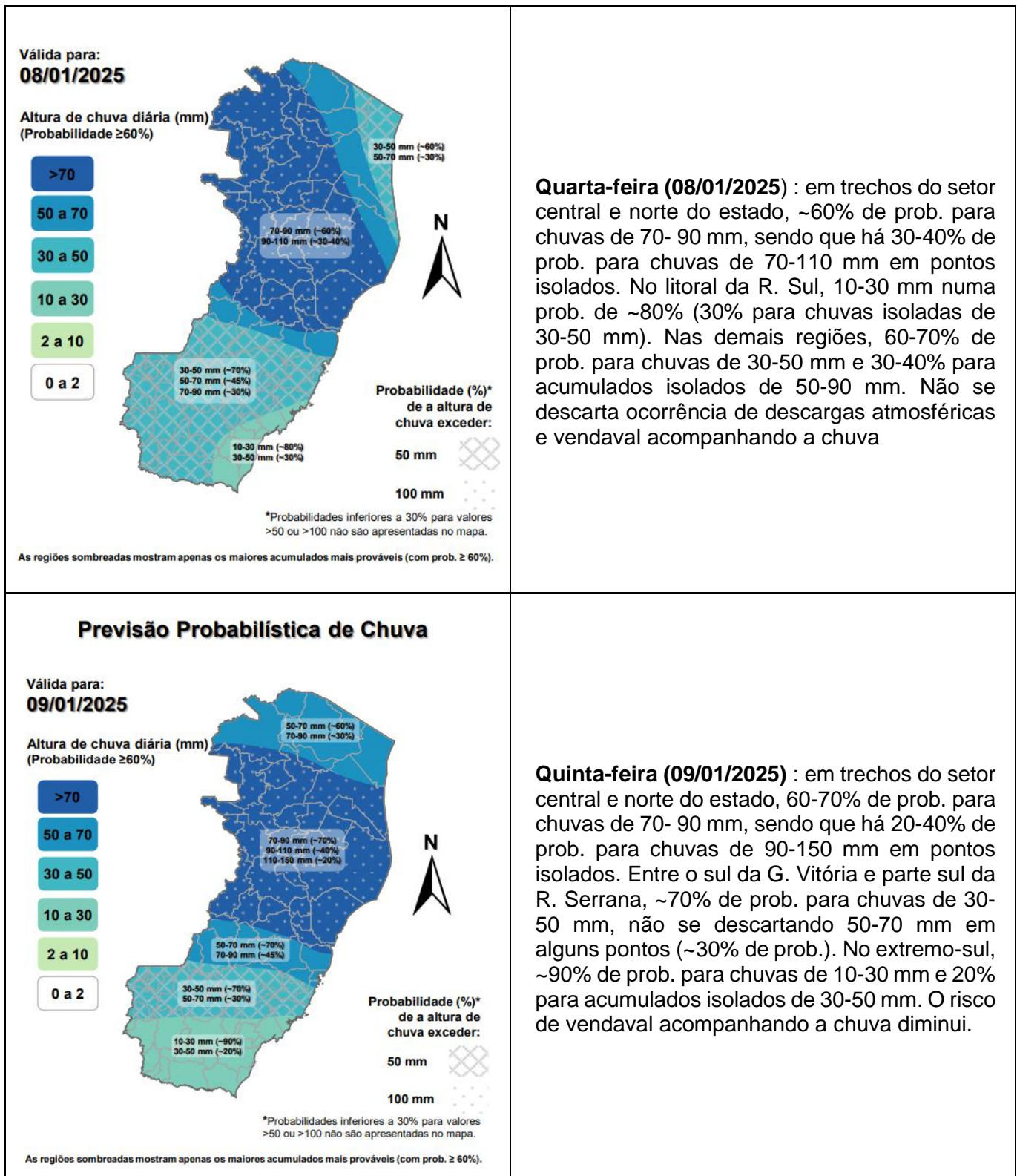
*O(s) tipo(s) de aviso no mapa é(ão) representado(s) pelo ícone da Cobrade.

(b)

Validade	Tipo	Impacto	Região Afetada
07 (tarde) a 08/01/2025 (madrugada)	Tempestades locais/ chuvas intensas	Moderado	Pontos da Região Sul e sul da R. Serrana
07 (tarde) a 08/01/2025 (madrugada)	Tempestades locais/ chuvas intensas / acumulado de chuva elevado	Alto	Trechos do norte, centro, Grande Vitória e norte da R. Serrana
08 a 09/01/2025	Acum. de chuva elevado	Alto	Trechos da R. Sul (exceto litoral da R. Sul)
08 a 09/01/2025	Acum. de chuva elevado	Excepcional	Trechos do centro, norte, G. Vitória e norte da R. Serrana
08 a 09/01/2025	Chuvas intensas	Moderado	Pontos isolados do extremo-sudeste (lit. da R. Sul)



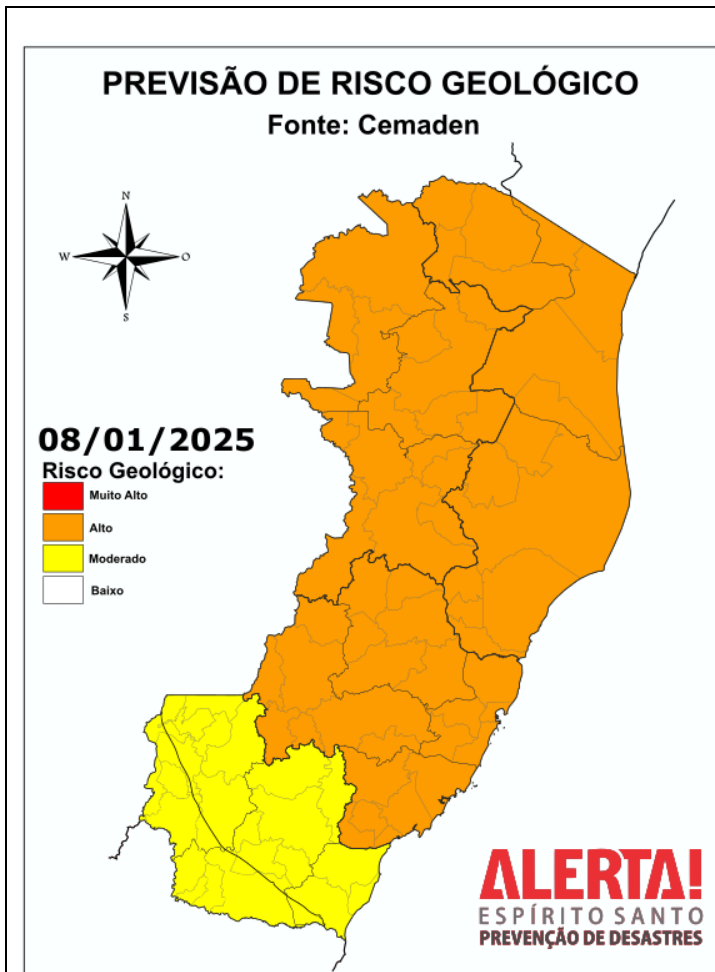
4. Previsão Meteorológica



Fonte: ALERTA!

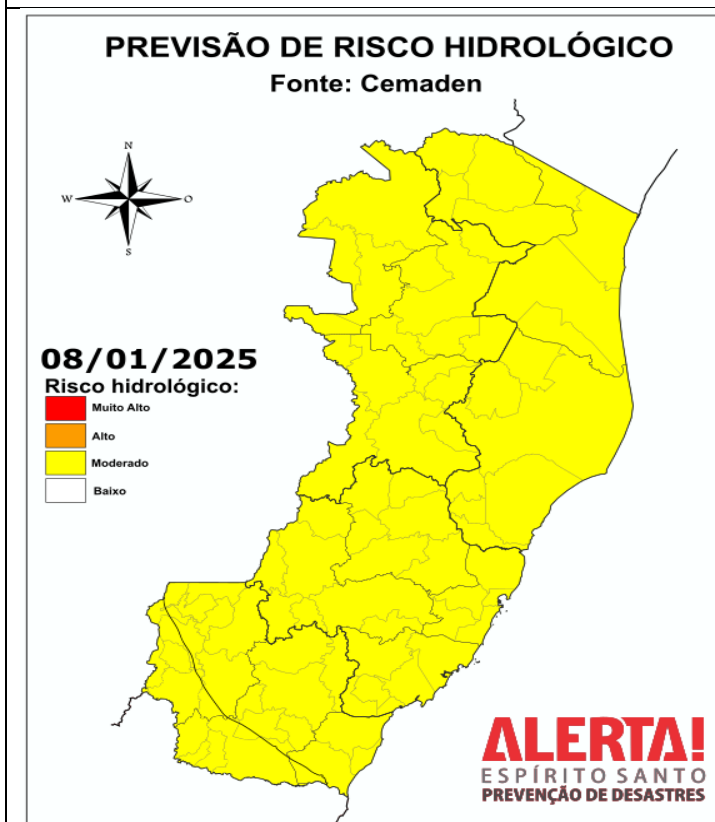
*Informações sobre condições meteorológicas extremas podem ser vistas no boletim meteorológico no site do ALERTA! (<https://alerta.es.gov.br/boletim-meteorologico>).

5. Previsão de Riscos Geo-Hidroológicos



Considera-se **ALTA** a probabilidade de ocorrência de movimentos de massa nas Regiões Geográficas Intermediárias de Vitória, Colatina e São Mateus (ES), devido ao volume de chuva acumulado durante as últimas 72 horas e à previsão de pancadas de chuva intensas com potencial para gerar acumulados elevados, especialmente a partir da próxima madrugada. Neste cenário, são esperados deslizamentos de terra pontuais, especialmente em encostas urbanas e taludes às margens de rodovias, não se descartando a possibilidade de deslizamentos em encostas naturais.

Considera-se **MODERADA** a probabilidade de ocorrência de movimentos de massa nas Regiões Geográficas Intermediárias de Cachoeiro do Itapemirim, devido ao volume de chuva acumulado durante a última semana e à previsão de pancadas isoladas, no decorrer do dia, que podem ser suficientes para causar deslizamentos de terra pontuais, especialmente em encostas urbanas e eventuais “quedas de barreira” à margem de rodovias.

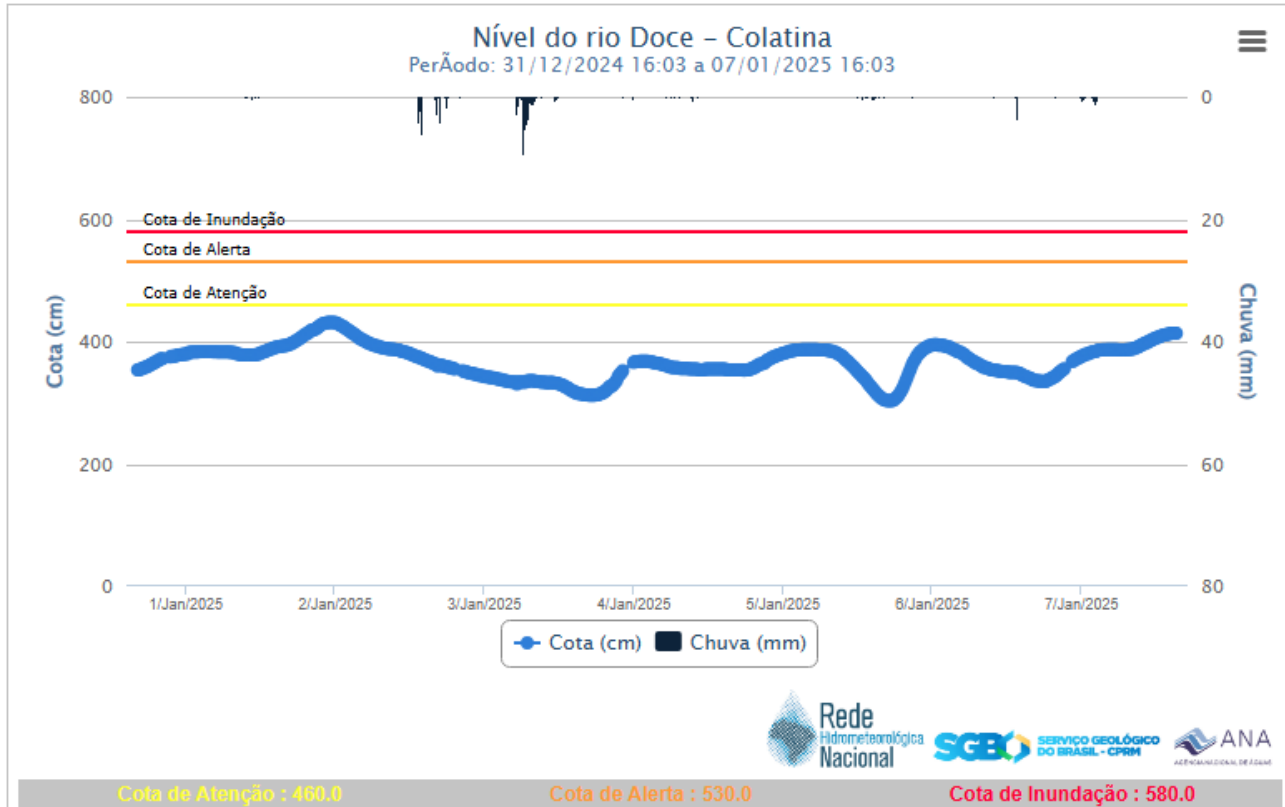


Considera-se **MODERADA** a possibilidade de ocorrência de eventos hidrológicos nas Regiões Geográficas Intermediárias de todo o estado do Espírito Santo, com atenção especial para o nível do rio Doce no município de Linhares; Nestas regiões há previsão de chuva com intensidade moderada a forte, no decorrer do dia, e associado ao elevado índice de umidade no solo e acumulados de precipitação registrados nos últimos dias, não se descarta a possibilidade de ocorrência de enxurradas, inundações pontuais dos córregos canalizados em áreas urbanas, extravasamento dos canais de drenagem e alagamentos temporários de áreas rebaixadas. Ressalta-se que, em caso de possíveis ocorrências, o número de pessoas afetadas pode ser abrangente, principalmente em áreas densamente ocupadas e com alta impermeabilização do solo.

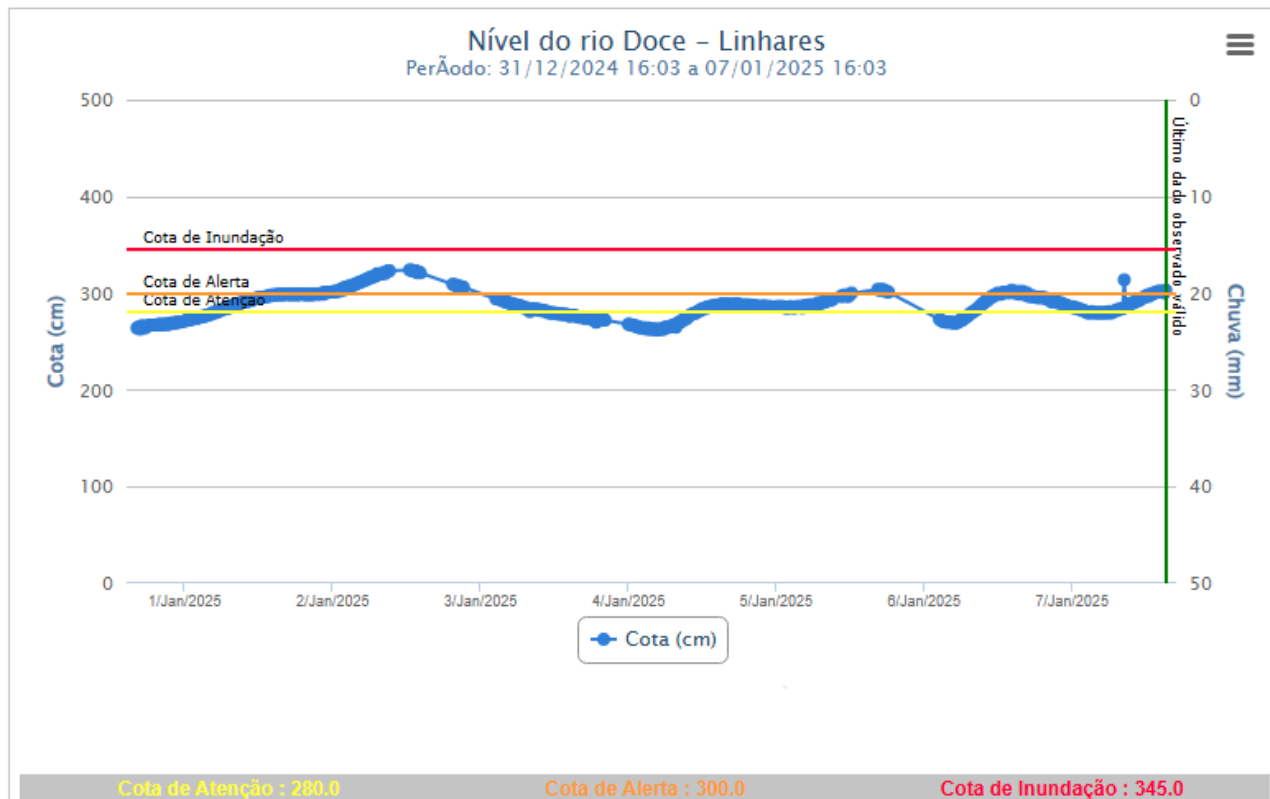


6. Nível dos Rios

6.1. Colatina



6.2. Linhares





7. Ocorrências reportadas pelos municípios:

Venda Nova	<p>1.(06/01/2025) Inundação das ruas do bairro Tapera, São Pedro e Minete, invadindo residências, 06 famílias do bairro Tapera, 2 famílias do bairro Vila Betânia foram desalojadas em razão do risco estrutural nos imóveis causadas pelo avanço das águas.</p> <p>2.(06/01/2025) Desbarrancamento de margem de curso hídrico, causando risco estrutural à residências.</p> <p>3.(06/01/2025) Aumento da cota do curso hídrico e inundação de residências</p> <p>Fonte:COMPDEC</p>
Muniz Freire	<p>2.(06/01/2025)Três imóveis que entraram água, as famílias foram para casa de parentes. A equipe da secretaria de assistência do município já deu assistência às mesmas.</p> <p>Fonte:COMPDEC</p>
Mantenópolis	<p>1.(07/01/2025) Queda de arvores e barreiras. O município já realizou a retirada das árvores e limpeza do local.</p> <p>Fonte:COMPDEC</p>
MIMOSO DO SUL	<p>1. (05/01/2025) Tempo severo . Foram observados pancadas de chuva, ventos fortes e trovoada. Resultando em pontos de alagamento no município e o destelhamento de Duas residencias. Sem registro de desabrigados ou desalojados.</p> <p>2. Interdição da Rodovia Eli Junqueira 19, devido um movimento de massa que causou expressivo dano a pista.</p> <p>3. Forte enxurrada cedeu parte da Rua Belando Nati no Bairro Monte Cristo, sendo necessário da atuação da EDP Escelsa para retirada de um poste de iluminação. 4. Uma obra realizada na Ladeira da igualdade teve parte do terreno cedido apesar de obras de contenção estarem sendo realizadas no local, por medidas de segurança uma moradora foi retirada de sua ocorrência.</p> <p>Fonte:COMPDEC</p>
IUNA	<p>1. (05/01/2025) Pontos de alagamento no município e o registro de granizo. (sem desabrigados/desalojados).</p> <p>Fonte:COMPDEC</p>
IRUPI	<p>1.(05/01/2025) Na zona rural do município, no córrego Barra Grande a Pista cedeu, deixar a Vila da Barra isolados e sem acesso.</p> <p>2. (06/01/2025) Chuva de granizo destelhou o telhado da Unidade de Santa, deu infiltração e danificou revestimentos interno.</p> <p>Fonte: COMPDEC</p>
GOVERNADOR LINDEMBERG	<p>1. (05/01/2025) Vários registro de queda de árvores e barreiras sobre a pista, sem interdições.</p>



	Fonte: COMPDEC
PRESIDENTE KENNEDY	1.(05/01/2025) Fortes chuvas causaram prejuízos no município na Praia de Marobá um vendaval danificou a estrutura de um palco montada para um show.
GUARAPARI	1.(05/01/2025) Chuvas intensas deixaram ruas e avenidas alagadas, o vendaval também atingiu o município e causou prejuízos, no Bairro São Judas Tadeu, parte do telhado de uma casa foi derrubado. Diversos registros ed queda de árvores e obstrução de vias também foram registrados.
JERÔNIMO MONTEIRO	1.(05/01/2025) O município registrou pontos de granizo em algumas regiões, fortes chuvas também derrubaram árvores e causaram alguns pontos de interdição que já foram desobstruídos.

8. Pessoas afetadas por desastres

Município	Desalojados	Desabrigados	Feridos	Desaparecidos	Óbitos	Abrigo
Muniz Freire	08 pessoas	0	0	0	0	0
Venda Nova*	08 famílias	0	0	0	0	0
MIMOSO DO SUL	01 pessoa	0	0	0	0	0
TOTAL *	09	0	0	0	0	0

*Não foi possível estabelecer o número exato de pessoas por famílias atingidas em Venda Nova até o momento.

9. Ajuda Humanitária

- Não há registro de pedidos de ajuda humanitária.

10. Postos de Comando

- Não há postos de comando instalados.

11. Decretações

- Não há decretações para os eventos atuais.

12. Boletim Rodovias

a. Rodovias Federais

Rodovia	Observação
-	Sem alterações nas rodovias federais

Atualizado às 16h00 de 07/01/2025.
FONTE: PRF – <https://twitter.com/PRF191ES/> ECO – https://twitter.com/_eco101



b. Rodovias Estaduais

Rodovia	Observação
-	Sem alterações nas rodovias estaduais
Atualizado às 16h de 07/01/2025. Fonte: Informações dadas e atualizadas pelo DER - Órgão responsável.	