



BOLETIM EXTRAORDINÁRIO DA DEFESA CIVIL

Atualizado às 11h de 07 de Janeiro de 2025

A Coordenadoria Estadual de Proteção e Defesa Civil, órgão pertencente ao Corpo de Bombeiros Militar do Estado do Espírito Santo, registra:

1. Acumulados de Chuva em 24 horas

| | Município | [mm] |
|----|-------------------------|-------|
| 1 | MUNIZ FREIRE | 85.8 |
| 2 | ÁGUA DOCE DO NORTE | 68.6 |
| 3 | VENDA NOVA DO IMIGRANTE | 65.2 |
| 4 | VILA PAVÃO | 50.6 |
| 5 | NOVA VENÉCIA | 39.17 |
| 6 | MANTENÓPOLIS | 39.12 |
| 7 | SANTA MARIA DE JETIBÁ | 38.81 |
| 8 | CONCEIÇÃO DO CASTELO | 38.8 |
| 9 | CARIACICA | 36.73 |
| 10 | ECOPORANGA | 36.35 |
| 11 | BARRA DE SÃO FRANCISCO | 35.86 |
| 12 | LARANJA DA TERRA | 34.6 |
| 13 | VILA VELHA | 31.71 |
| 14 | ALEGRE | 30.6 |
| 15 | SANTA LEOPOLDINA | 29.85 |
| 16 | CASTELO | 27.97 |
| 17 | ITARANA | 24.4 |
| 18 | PANCAS | 21.84 |
| 19 | ARACRUZ | 20.67 |
| 20 | MARILÂNDIA | 20.0 |
| 21 | IBIRAÇU | 17.39 |
| 22 | LINHARES | 16.4 |
| 23 | ANCHIETA | 16.4 |
| 24 | SÃO MATEUS | 12.0 |
| 25 | COLATINA | 10.29 |
| 26 | MONTANHA | 10.2 |

Fonte: CEMADEN

** A tabela acima apresenta municípios que possuem pluviômetros automáticos e que estão operantes.

*** Os Municípios que estão tachados se referem a pluviômetros que estão com suspeita de mau funcionamento, de acordo com o Meteorologista.



2. Alertas Vigentes

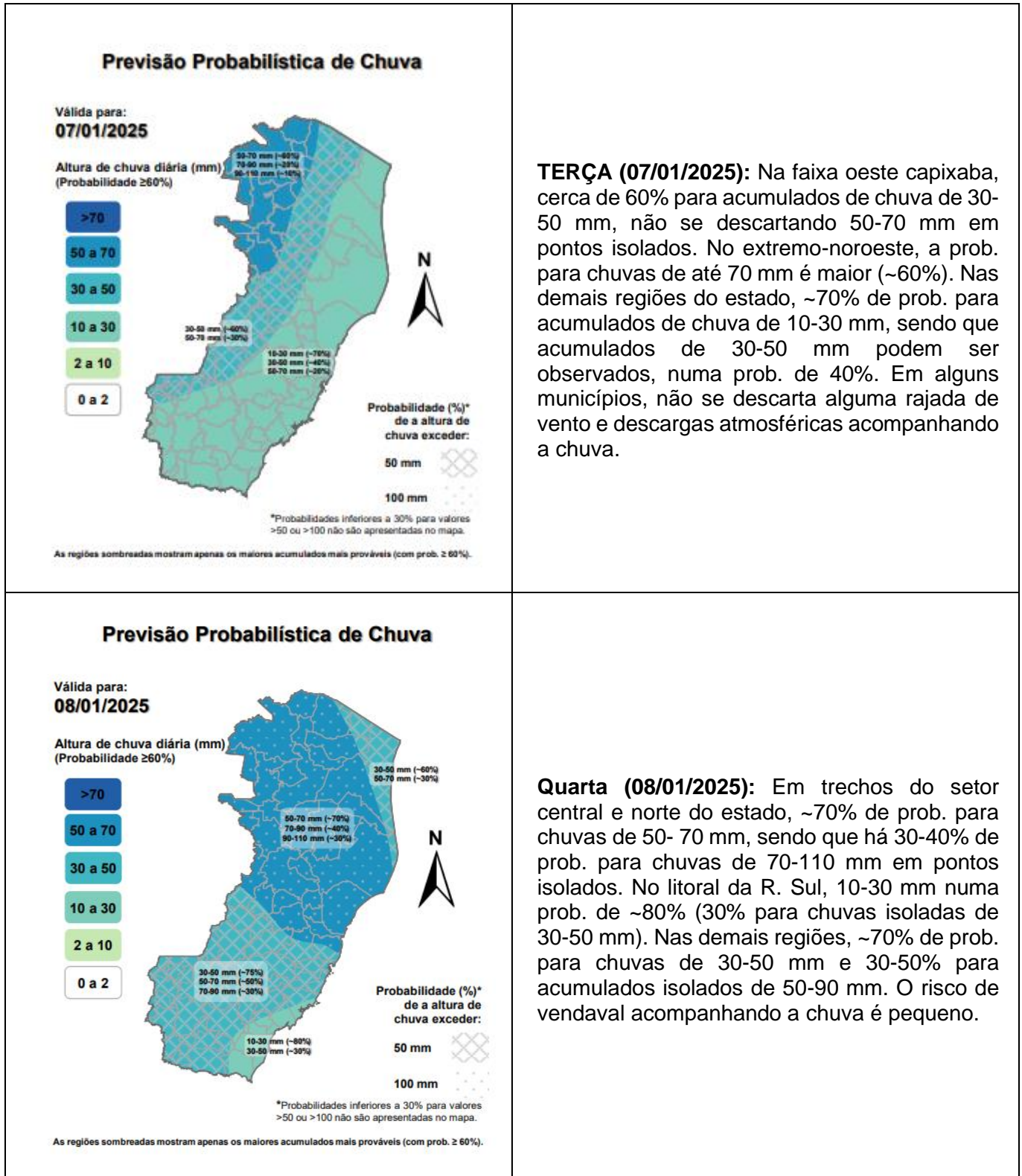
| | nº Alerta | Descrição | Município | Nível |
|----|-----------|-----------------------------|-------------------------|----------|
| 1 | 47 | Risco de Movimento de Massa | SERRA | Moderado |
| 2 | 50 | Risco de Movimento de Massa | SÃO JOSÉ DO CALÇADO | Moderado |
| 3 | 51 | Risco de Movimento de Massa | MIMOSO DO SUL | Moderado |
| 4 | 54 | Risco de Movimento de Massa | GUAÇUÍ | Moderado |
| 5 | 55 | Risco de Movimento de Massa | ALEGRE | Moderado |
| 6 | 56 | Risco de Movimento de Massa | ALFREDO CHAVES | Moderado |
| 7 | 62 | Risco de Movimento de Massa | Venda Nova do Imigrante | Moderado |
| 8 | 63 | Risco de Movimento de Massa | Muniz Freire | Moderado |
| 9 | 65 | Risco Hidrológico | ÁGUA DOCE DO NORTE | Moderado |
| 10 | 70 | Risco Hidrológico | VILA PAVÃO | Moderado |
| 11 | 71 | Risco de Movimento de Massa | LARANJA DA TERRA | Moderado |

Fonte: CEMADEN

3. Avisos Meteorológicos

| | Descrição | Nível/ Impacto | Fonte |
|---|--|-------------------|----------------|
| 1 | 1. Aviso: INMET - Reportando risco de Chuvas intensas, nível Perigo Potencial. Região afetada: Todo ES. Válido até o dia 08/01/2025 (manhã). | Perigo Potencial | INMET |
| 2 | 1. Aviso: INMET - Reportando risco de Chuvas Intensas, nível Perigo. Região afetada: Central Espírito-santense, Noroeste, sul e litoral norte Espírito-santense. Válido até o dia 08/01/2025 às 05:00hrs. | Perigo | INMET |
| 3 | 2. Aviso: ALERTA! - Reportando risco de Tempestades locais, impacto Moderado. Região afetada: Pontos do estado. Válido para: 06 (tarde/noite) a 07/01/2025 (madrugada). | Moderado | ALERTA! |
| 4 | 3. Aviso: ALERTA! - Reportando risco de Tempestades locais/ chuvas intensas, impacto Moderado. Região afetada: Pontos do estado, com destaque para o oeste/noroeste. Válido para: 07 (tarde) a 08/01/2025 (madrugada). | Moderado | ALERTA! |
| 5 | 4. Aviso: ALERTA! - Reportando risco de Acum. de chuva elevado, impacto Alto. Região afetada: Trechos do setor sul. Válido para: 08 a 09/01/2025. | Alto | ALERTA! |
| 6 | 5. Aviso: ALERTA! - Reportando risco de Acum. de chuva elevado, impacto Excepcional. Região afetada: Trechos do setor sul 08 a 09/01/2025 Acum. de chuva elevado Excepcional Trechos do centro e norte. Válido para: 08 a 09/01/2025. | Excepcional | ALERTA! |

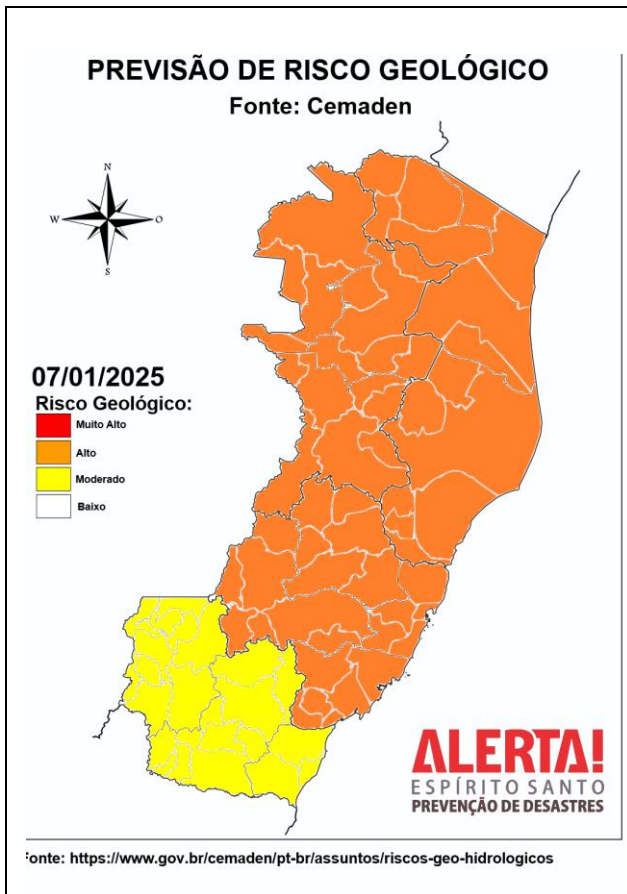
4. Previsão Meteorológica



Fonte: ALERTA!

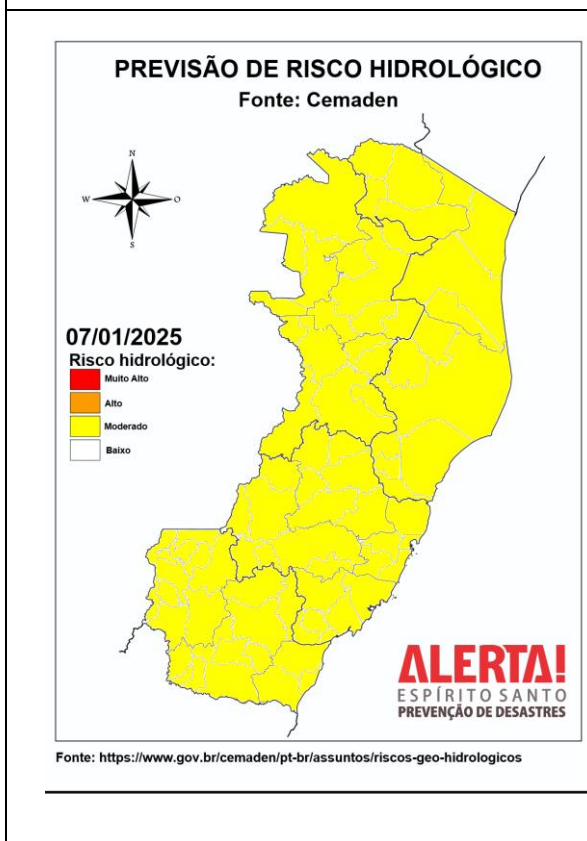
*Informações sobre condições meteorológicas extremas podem ser vistas no boletim meteorológico no site do ALERTA! (<https://alerta.es.gov.br/boletim-meteorologico>).

5. Previsão de Riscos Geo-Hidrológicos



Considera-se **ALTA** a probabilidade de ocorrência de movimentos de massa (em laranja) nas Regiões Geográficas Intermediárias de Vitória, Colatina e São Mateus (ES) devido ao volume de chuva acumulado durante as últimas 48 horas e previsão de pancadas de chuva intensas com potencial para gerar acumulados elevados em um curto espaço de tempo, no decorrer do dia. Este cenário pode ser suficiente para deflagrar deslizamentos de terra esparsos, especialmente em encostas urbanas e áreas de alta suscetibilidade.

Considera-se **MODERADA** a probabilidade de ocorrência de movimentos de massa (em amarelo) nas Regiões Geográficas Intermediárias de Cachoeiro do Itapemirim (ES), devido ao volume de chuva acumulado durante as últimas 48 horas e à possibilidade de pancadas isoladas, no decorrer do dia, que podem ser suficientes para causar deslizamentos de terra pontuais, especialmente em encostas urbanas e eventuais “quedas de barreira” à margem de rodovias.

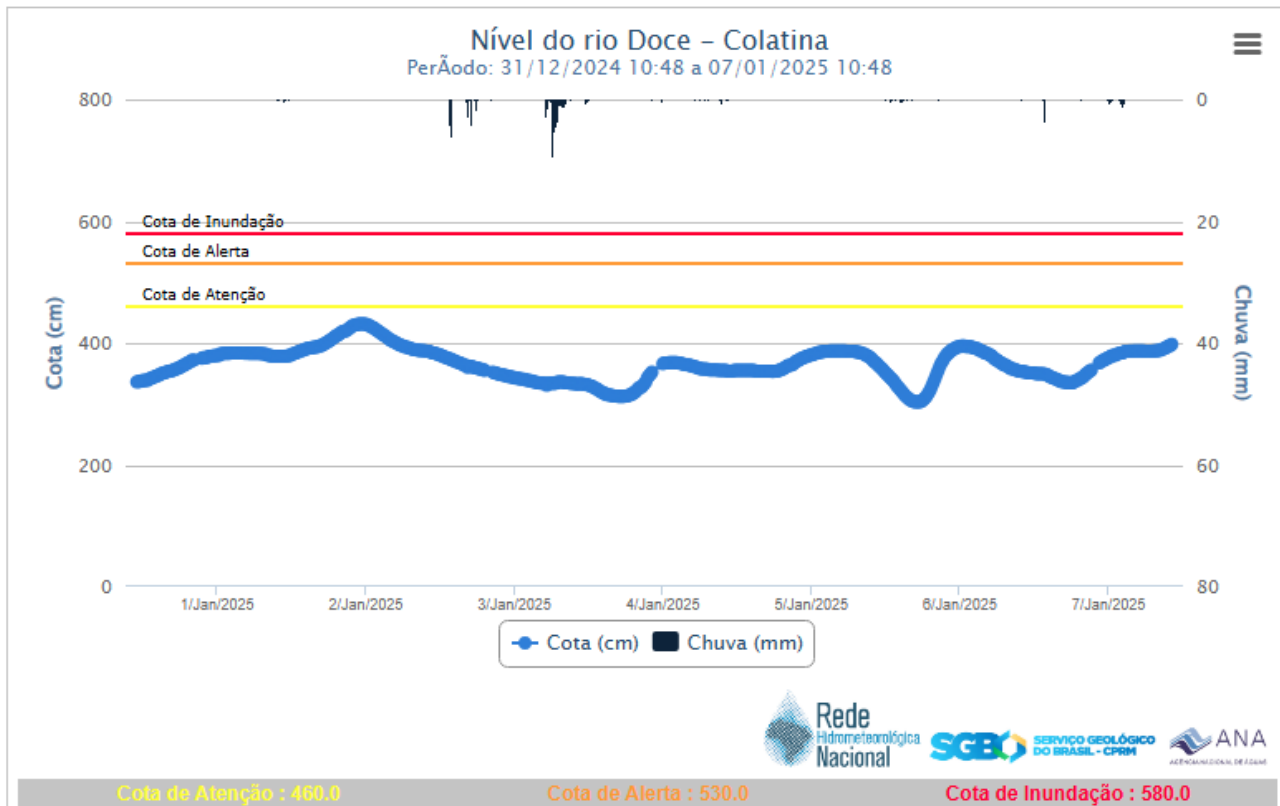


Considera-se **MODERADA** a possibilidade de ocorrência de eventos hidrológicos nas Regiões Geográficas Intermediárias de todo o estado do Espírito Santo, com atenção especial para o nível do rio Doce no município de Linhares; Nestas regiões há previsão de chuva com intensidade moderada a forte, no decorrer do dia, e associado ao elevado índice de umidade no solo e acumulados de precipitação registrados nos últimos dias, não se descarta a possibilidade de ocorrência de enxurradas, inundações pontuais dos córregos canalizados em áreas urbanas, extravasamento dos canais de drenagem e alagamentos temporários de áreas rebaixadas. Ressalta-se que, em caso de possíveis ocorrências, o número de pessoas afetadas pode ser abrangente, principalmente em áreas densamente ocupadas e com alta impermeabilização do solo.

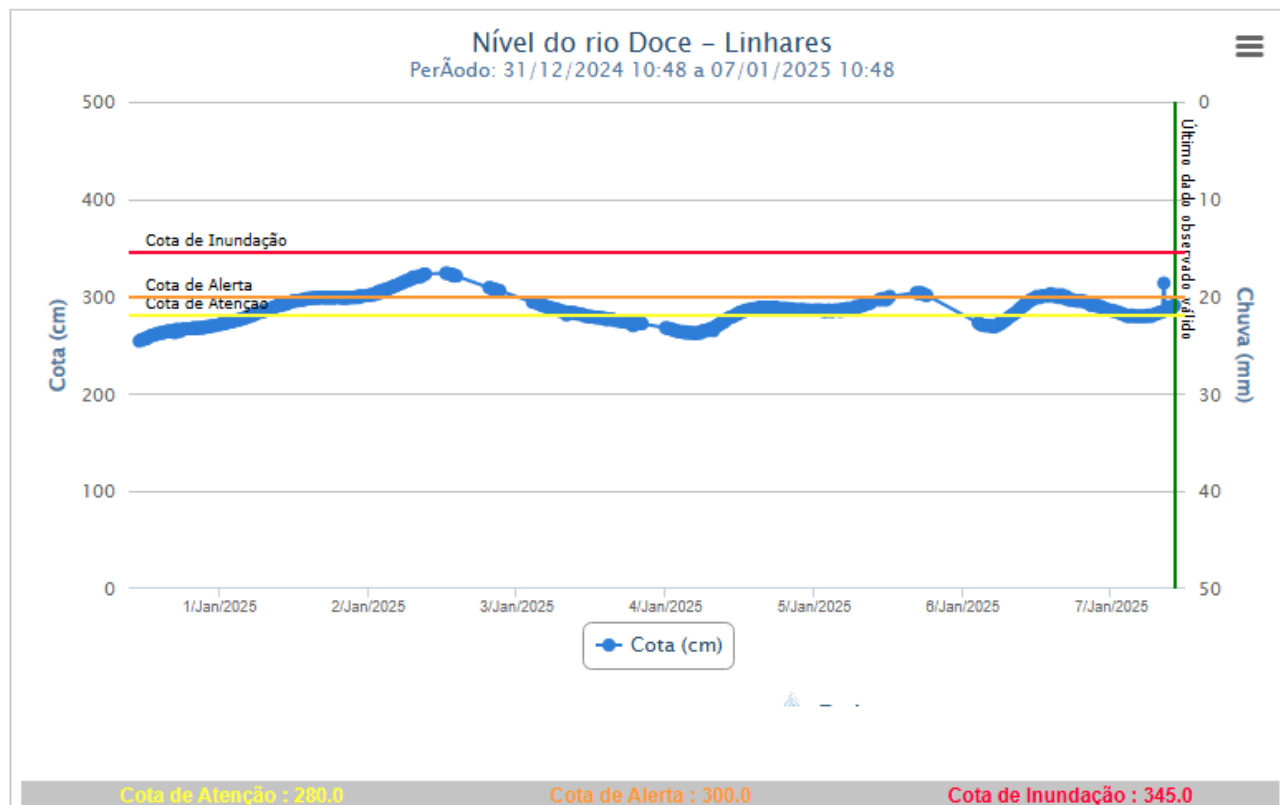


6. Nível dos Rios

6.1. Colatina



6.2. Linhares





7. Ocorrências reportadas pelos municípios:

| | |
|------------------------------|--|
| Venda Nova | <p>1.(06/01/2025) Inundação das ruas do bairro Tapera, São Pedro e Minete, invadindo residências, 06 famílias do bairro Tapera, 2 famílias do bairro Vila Betânia foram desalojadas em razão do risco estrutural nos imóveis causadas pelo avanço das águas.</p> <p>2.(06/01/2025) Desbarrancamento de margem de curso hídrico, causando risco estrutural à residências.</p> <p>3.(06/01/2025) Aumento da cota do curso hídrico e inundação de residências</p> <p>Fonte:COMPDEC</p> |
| Muniz Freire | <p>2.(06/01/2025)Três imóveis que entraram água, as famílias foram para casa de parentes. A equipe da secretaria de assistência do município já deu assistência às mesmas.</p> <p>Fonte:COMPDEC</p> |
| Mantenópolis | <p>1.(07/01/2025) Queda de arvores e barreiras. O município já realizou a retirada das árvores e limpeza do local.</p> <p>Fonte:COMPDEC</p> |
| MIMOSO DO SUL | <p>1. (05/01/2025) Tempo severo . Foram observados pancadas de chuva, ventos fortes e trovoada. Resultando em pontos de alagamento no município e o destelhamento de Duas residencias. Sem registro de desabrigados ou desalojados.</p> <p>2. Interdição da Rodovia Eli Junqueira 19, devido um movimento de massa que causou expressivo dano a pista.</p> <p>3. Forte enxurrada cedeu parte da Rua Belando Nati no Bairro Monte Cristo, sendo necessário da atuação da EDP Escelsa para retirada de um poste de iluminação. 4. Uma obra realizada na Ladeira da igualdade teve parte do terreno cedido apesar de obras de contenção estarem sendo realizadas no local, por medidas de segurança uma moradora foi retirada de sua ocorrência.</p> <p>Fonte:COMPDEC</p> |
| IUNA | <p>1. (05/01/2025) Pontos de alagamento no município e o registro de granizo. (sem desabrigados/desalojados).</p> <p>Fonte:COMPDEC</p> |
| IRUPI | <p>1.(05/01/2025) Na zona rural do município, no córrego Barra Grande a Pista cedeu, deixar a Vila da Barra isolados e sem acesso.</p> <p>2. (06/01/2025) Chuva de granizo destelhou o telhado da Unidade de Santa, deu infiltração e danificou revestimentos interno.</p> <p>Fonte: COMPDEC</p> |
| GOVERNADOR LINDEMBERG | <p>1. (05/01/2025) Vários registro de queda de árvores e barreiras sobre a pista, sem interdições.</p> |



| | |
|---------------------------|---|
| | Fonte: COMPDEC |
| PRESIDENTE KENNEDY | 1.(05/01/2025) Fortes chuvas causaram prejuízos no município na Praia de Marobá um vendaval danificou a estrutura de um palco montada para um show. |
| GUARAPARI | 1.(05/01/2025) Chuvas intensas deixaram ruas e avenidas alagadas, o vendaval também atingiu o município e causou prejuízos, no Bairro São Judas Tadeu, parte do telhado de uma casa foi derrubado. Diversos registros ed queda de árvores e obstrução de vias também foram registrados. |
| JERÔNIMO MONTEIRO | 1.(05/01/2025) O município registrou pontos de granizo em algumas regiões, fortes chuvas também derrubaram árvores e causaram alguns pontos de interdição que já foram desobstruídos. |

8. Pessoas Afetadas por desastres

| Município | Desalojados | Desabrigados | Feridos | Desaparecidos | Óbitos | Abrigo |
|----------------|-------------|--------------|----------|---------------|----------|----------|
| Muniz Freire | 08 pessoas | 0 | 0 | 0 | 0 | 0 |
| Venda Nova* | 08 famílias | 0 | 0 | 0 | 0 | 0 |
| MIMOSO DO SUL | 01 pessoa | 0 | 0 | 0 | 0 | 0 |
| TOTAL * | 09 | 0 | 0 | 0 | 0 | 0 |

*Não foi possível estabelecer o número exato de pessoas por famílias atingidas em Venda Nova até o momento.

9. Ajuda Humanitária

- Não há registro de pedidos de ajuda humanitária.

10. Postos de Comando

- Não há postos de comando instalados.

11. Decretações

- Não há decretações para os eventos atuais.

12. Boletim Rodovias

a. Rodovias Federais

| Rodovia | Observação |
|---------|--------------------------------------|
| - | Sem alterações nas rodovias federais |

Atualizado às 08h00 de 07/01/2025.
 FONTE: PRF – <https://twitter.com/PRF191ES/> ECO – https://twitter.com/_eco101



b. Rodovias Estaduais

| Rodovia | Observação |
|---|---------------------------------------|
| - | Sem alterações nas rodovias estaduais |
| Atualizado às 08h de 07/01/2025. Fonte: Informações dadas e atualizadas pelo DER - Órgão responsável. | |