



BOLETIM EXTRAORDINÁRIO DA DEFESA CIVIL

Atualizado às 06h de 06 de Janeiro de 2025

A Coordenadoria Estadual de Proteção e Defesa Civil, órgão pertencente ao Corpo de Bombeiros Militar do Estado do Espírito Santo, registra:

1. Acumulados de Chuva em 24 horas

	Município	[mm]
1	ANCHIETA	68.4
2	ARACRUZ	65.46
3	ALFREDO CHAVES	58.4
4	IBIRAÇU	47.86
5	SERRA	46.26
6	JOÃO NEIVA	38.92
7	FUNDÃO	32.76
8	GUARAPARI	29.0
9	SANTA MARIA DE JETIBÁ	26.82
10	ALEGRE	26.2
11	SÃO JOSÉ DO CALÇADO	23.2
12	LARANJA DA TERRA	21.4
13	CARIACICA	18.26
14	GUAÇUÍ	18.15
15	CACHOEIRO DE ITAPEMIRIM	16.98
16	RIO NOVO DO SUL	16.2
17	CASTELO	16.18
18	VITÓRIA	15.47
19	ITARANA	12.6
20	CONCEIÇÃO DO CASTELO	11.4
21	VILA VELHA	10.66

Fonte: CEMADEN

** A tabela acima apresenta municípios que possuem pluviômetros automáticos e que estão operantes.

*** Os Municípios que estão tachados se referem a pluviômetros que estão com suspeita de mau funcionamento, de acordo com o Meteorologista.



2. Alertas Vigentes

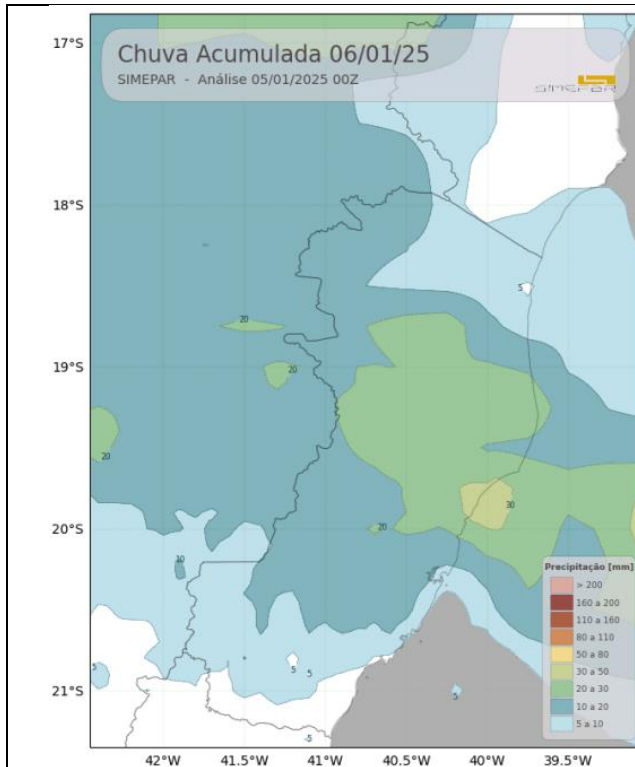
	nº Alerta	Descrição	Município	Nível
1	47	Risco de Movimento de Massa	SERRA	Moderado
2	48	Risco de Movimento de Massa	JOÃO NEIVA	Moderado
3	50	Risco de Movimento de Massa	SÃO JOSÉ DO CALÇADO	Moderado
4	51	Risco de Movimento de Massa	MIMOSO DO SUL	Moderado
5	52	Risco de Movimento de Massa	MUQUI	Moderado
6	54	Risco de Movimento de Massa	GUAÇUÍ	Moderado
7	55	Risco de Movimento de Massa	ALEGRE	Moderado
8	56	Risco de Movimento de Massa	ALFREDO CHAVES	Moderado
9	57	Risco Hidrológico	GUARAPARI	Moderado
10	58	Risco Hidrológico	CASTELO	Moderado
11	59	Risco Hidrológico	MUNIZ FREIRE	Moderado

Fonte: CEMADEN

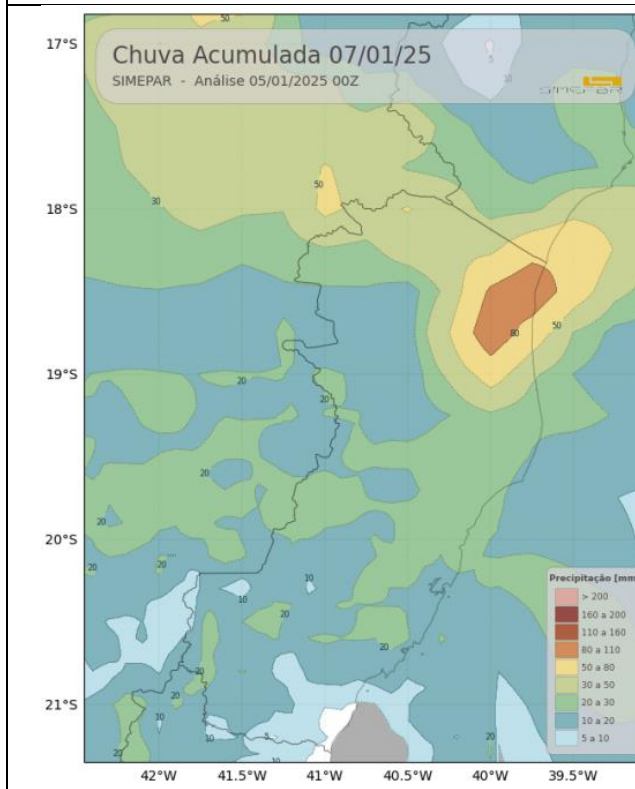
3. Avisos Meteorológicos

	Descrição	Nível/ Impacto	Fonte
1	Aviso: INMET - Reportando risco de Chuvas intensas, nível Perigo Potencial. Região afetada: Todo o ES. aviso iniciando em: 05/01/2025 10:00. Chuva entre 20 e 30 mm/h ou até 50 mm/dia, ventos intensos (40-60 km/h). Baixo risco de corte de energia elétrica, queda de galhos de árvores, alagamentos e de descargas elétricas. Válido até o dia 06/12/2024 às 10h.	Perigo Potencial	INMET

4. Previsão Meteorológica



SEGUNDA (06/01/2025): A segunda-feira começa com muitas nuvens em todas as regiões do Espírito Santo, porém a convecção se intensificará a partir da tarde, evoluindo até a madrugada do dia 07 de janeiro de 2025. As chuvas mais intensas ocorrem do centro para o norte do Estado e, inclusive na Grande Vitória, há previsão de precipitação e forma de pancada.

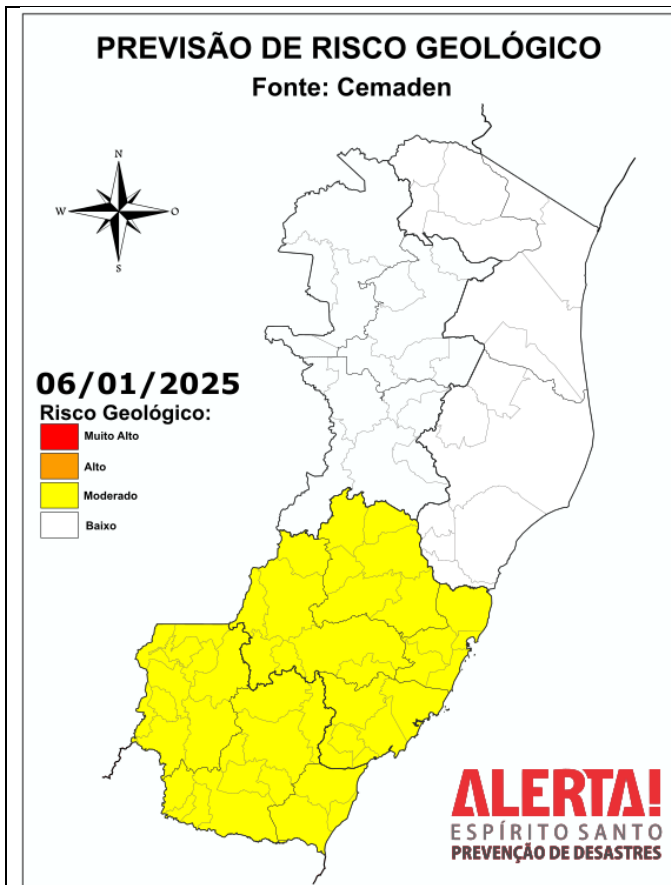


TERÇA (07/01/2025) Na terça-feira, o tempo muda em grande parte do Espírito Santo devido ao aumento da instabilidade atmosférica. Previsão da ocorrência de chuvas moderadas a fortes de maneira do centro para o norte do Estado, condição essa que pode gerar danos a população como inundações e enxurradas nas regiões mais suscetíveis ao fenômeno. Em Vitória e região metropolitana, as chuvas não serão tão persistentes e volumosas quanto no Norte do Estado, mesmo assim, eventos de chuva intensa de curta duração podem ser registrados.

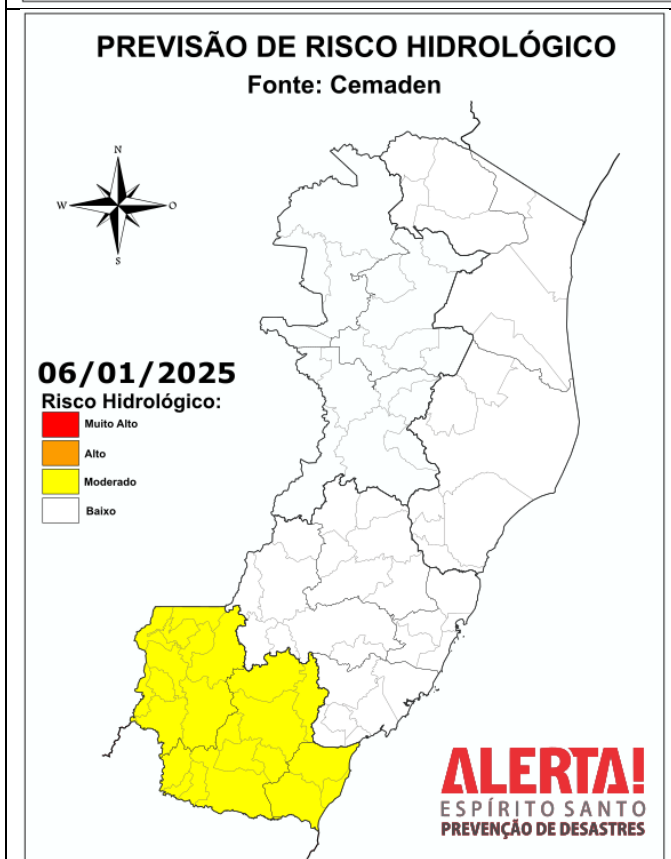
Fonte: ALERTA!

*Informações sobre condições meteorológicas podem ser vistas no boletim em parceria com o Sistema de Tecnologia e Monitoramento Ambiental do Paraná. (<https://www.simepar.br>).

5. Previsão de Riscos Geo-Hidroológicos



Considera-se **MODERADA** a probabilidade de ocorrência de movimentos de massa (em amarelo) nas Regiões Geográficas Intermediárias de Vitória (ES), Cachoeiro do Itapemirim (ES) devido ao volume de chuva acumulado durante as últimas 48 horas e à possibilidade de pancadas isoladas, especialmente no período da tarde, que podem ser suficientes para causar deslizamentos de terra pontuais, especialmente em encostas urbanas e eventuais “quedas de barreira” à margem de rodovias.

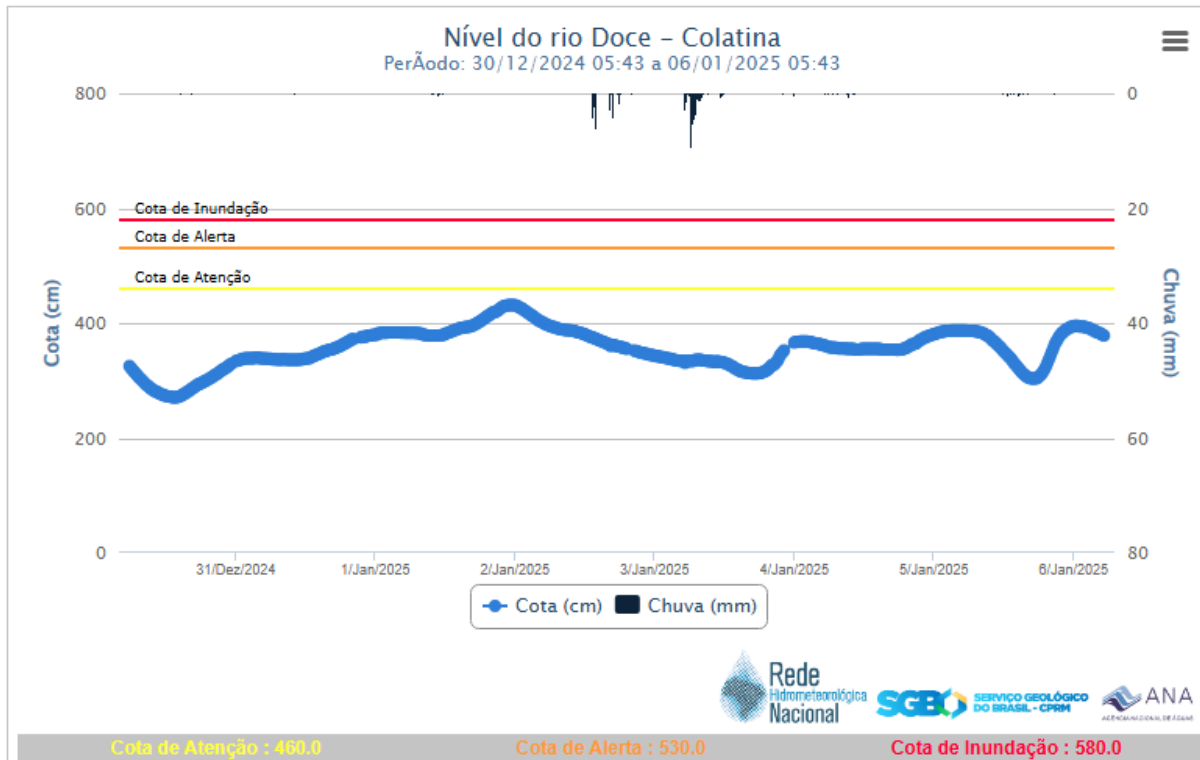


Considera-se **MODERADA** a possibilidade de ocorrência de eventos hidrológicos nas Regiões Geográficas Intermediárias de Cachoeiro do Itapemirim, no estado do Espírito Santo; Nestas regiões há previsão de chuva com intensidade moderada, principalmente a partir da tarde, e associado ao elevado índice de umidade no solo e acumulados de precipitação registrados nos últimos dias, não se descarta a possibilidade de ocorrência de enxurradas, inundações pontuais dos córregos canalizados em áreas urbanas, extravasamento dos canais de drenagem e alagamentos temporários de áreas rebaixadas. Ressalta-se que, em caso de possíveis ocorrências, o número de pessoas afetadas pode ser abrangente, principalmente em áreas densamente ocupadas e com alta impermeabilização do solo.

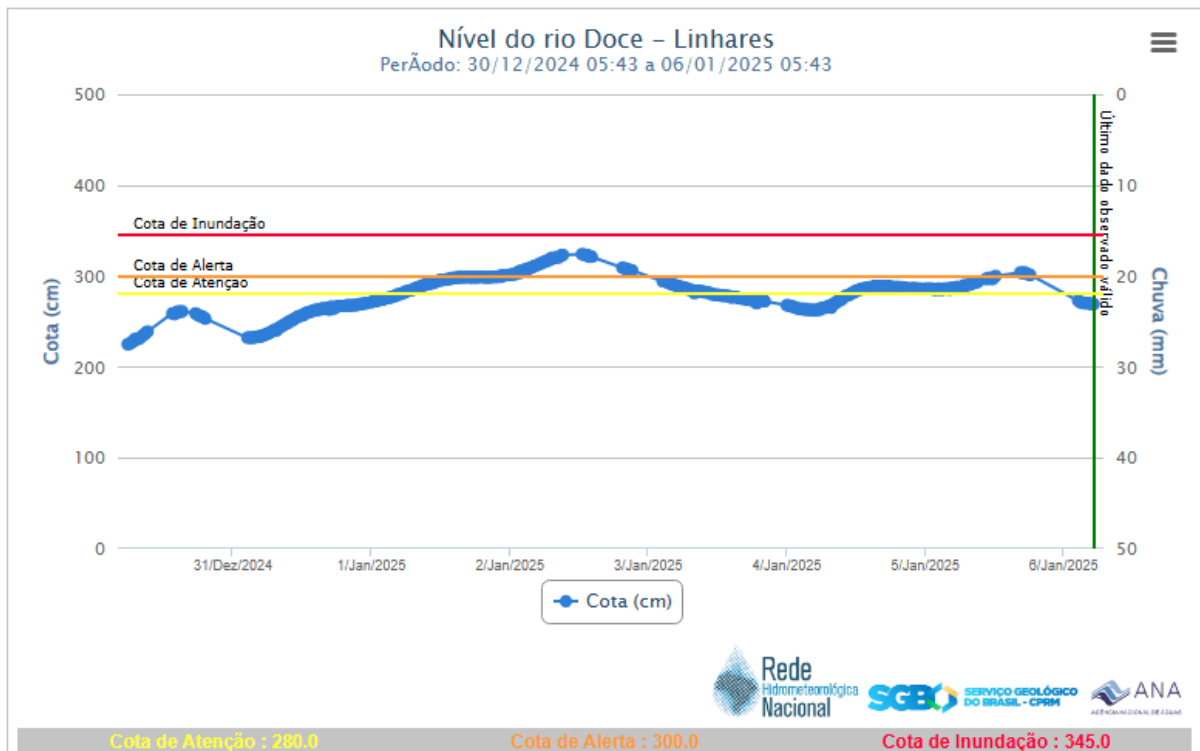


6. Nível dos Rios

6.1. Colatina



6.2. Linhares





7. Ocorrências reportadas pelos municípios:

MIMOSO DO SUL	<p>1. (05/01/2025) Tempo severo . Foram observados pancadas de chuva, ventos fortes e trovoada. Resultando em pontos de alagamento no município e o destelhamento de Duas residencias. Sem registro de desabrigados ou desalojados.</p> <p>2. Interdição da Rodovia Eli Junqueira 19, devido um movimento de massa que causou expressivo dano a pista.</p> <p>3. Forte enxurrada cedeu parte da Rua Belando Nati no Bairro Monte Cristo, sendo necessário da atuação da EDP Escelsa para retirada de um poste de iluminação. 4. Uma obra realizada na Ladeira da igualdade teve parte do terreno cedido apesar de obras de contenção estarem sendo realizadas no local, por medidas de segurança uma moradora foi retirada de sua ocorrência.</p> <p>Fonte:COMPDEC</p>
IUNA	<p>1. (05/01/2025) Pontos de alagamento no município e o registro de granizo. (sem desabrigados/desalojados). Fonte:COMPDEC</p>
IRUPI	<p>1.(05/01/2025) Na zona rural do município, no córrego Barra Grande a Pista cedeu, deixar a Vila da Barra isolados e sem acesso. Fonte: COMPDEC</p>
GOVERNADOR LINDEMBERG	<p>1. (05/01/2025) Vários registro de queda de árvores e barreiras sobre a pista, sem interdições. Fonte: COMPDEC</p>
PRESIDENTE KENNEDY	<p>1.(05/01/2025) Fortes chuvas causaram prejuízos no município na Praia de Marobá um vendaval danificou a estrutura de um palco montada para um show.</p>
GUARAPARI	<p>1.(05/01/2025) Chuvas intensas deixaram ruas e avenidas alagadas, o vendaval também atingiu o município e causou prejuízos, no Bairro São Judas Tadeu, parte do telhado de uma casa foi derrubado. Diversos registros ed queda de árvores e obstrução de vias também foram registrados.</p>
JERÔNIMO MONTEIRO	<p>1.(05/06/2025) O município registrou pontos de granizo em algumas regiões, fortes chuvas também derrubaram árvores e causaram alguns pontos de interdição que já foram desobstruídos.</p>

8. Pessoas Afetadas por desastres

Município	Desalojados	Desabrigados	Feridos	Desaparecidos	Óbitos	Abrigo
MIMOSO DO SUL	01	0	0	0	0	0
TOTAL *	01	0	0	0	0	0



9. Ajuda Humanitária

- Não há registro de pedidos de ajuda humanitária.

10. Postos de Comando

- Não há postos de comando instalados.

11. Decretações

- Não há decretações para os eventos atuais.

12. Boletim Rodovias

a. Rodovias Federais

Rodovia	Observação
-	Sem alterações nas rodovias federais

Atualizado às 05h00 de 06/01/2025.

FONTE: PRF – <https://twitter.com/PRF191ES/> ECO – https://twitter.com/_eco101

b. Rodovias Estaduais

Rodovia	Observação
-	Sem alterações nas rodovias estaduais

Atualizado às 05h00 de 06/01/2025.

Fonte: **Informações dadas e atualizadas pelo DER - Órgão responsável.**