



BOLETIM EXTRAORDINÁRIO DA DEFESA CIVIL

Atualizado às 17h de 05 de Janeiro de 2025

A Coordenadoria Estadual de Proteção e Defesa Civil, órgão pertencente ao Corpo de Bombeiros Militar do Estado do Espírito Santo, registra:

1. Acumulados de Chuva em 24 horas

	Município	[mm]
1	GUAÇUÍ	66.63
2	SERRA	65.62
3	IRUPI	62.0
4	SÃO JOSÉ DO CALÇADO	61.0
5	ALEGRE	60.4
6	IBIRAÇU	45.06
7	FUNDÃO	41.0
8	IBATIBA	40.0
9	IÚNA	39.4
10	ARACRUZ	37.12
11	LARANJA DA TERRA	36.8
12	MUNIZ FREIRE	33.0
13	JOÃO NEIVA	32.81
14	CASTELO	31.68
15	CACHOEIRO DE ITAPEMIRIM	30.71
16	ITARANA	30.4
17	VITÓRIA	29.78
18	SANTA MARIA DE JETIBÁ	27.02
19	RIO NOVO DO SUL	24.2
20	VENDA NOVA DO IMIGRANTE	23.6
21	BREJETUBA	22.4
22	CONCEIÇÃO DO CASTELO	21.8
23	ALFREDO CHAVES	21.2
24	IBITIRAMA	20.4
25	CARIACICA	18.24
26	AFONSO CLÁUDIO	13.81
27	ANCHIETA	11.4
28	GUARAPARI	11.4
29	VILA VELHA	11.25

Fonte: CEMADEN

** A tabela acima apresenta municípios que possuem pluviômetros automáticos e que estão operantes.

*** Os Municípios que estão tachados se referem a pluviômetros que estão com suspeita de mau funcionamento, de acordo com o Meteorologista.



2. Alertas Vigentes

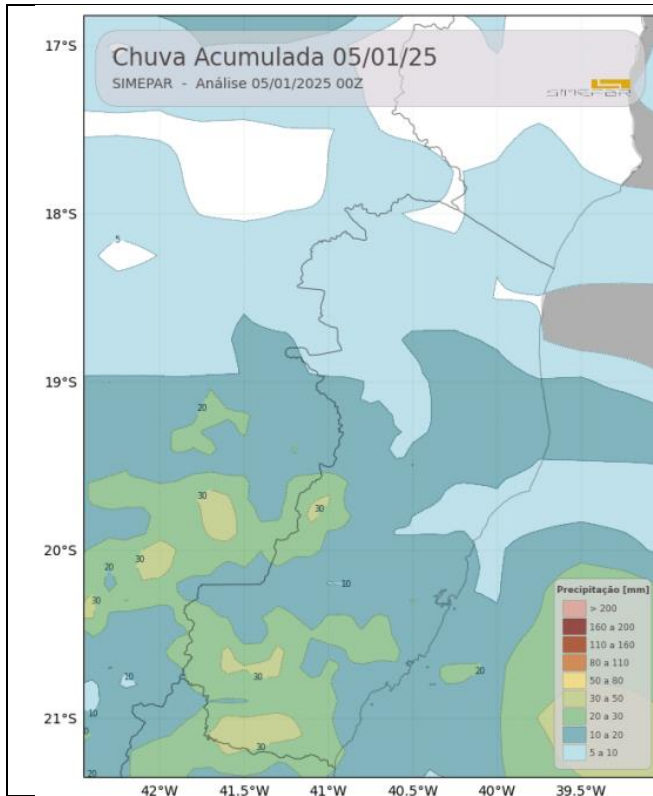
	nº Alerta	Descrição	Município	Nível
1	47	Risco de Movimento de Massa	SERRA	Moderado
2	48	Risco de Movimento de Massa	JOÃO NEIVA	Moderado
3	50	Risco de Movimento de Massa	SÃO JOSÉ DO CALÇADO	Moderado
4	51	Risco de Movimento de Massa	MIMOSO DO SUL	Moderado
5	52	Risco de Movimento de Massa	MUQUI	Moderado
6	54	Risco de Movimento de Massa	GUAÇUÍ	Moderado
7	55	Risco de Movimento de Massa	ALEGRE	Moderado

Fonte: CEMADEN

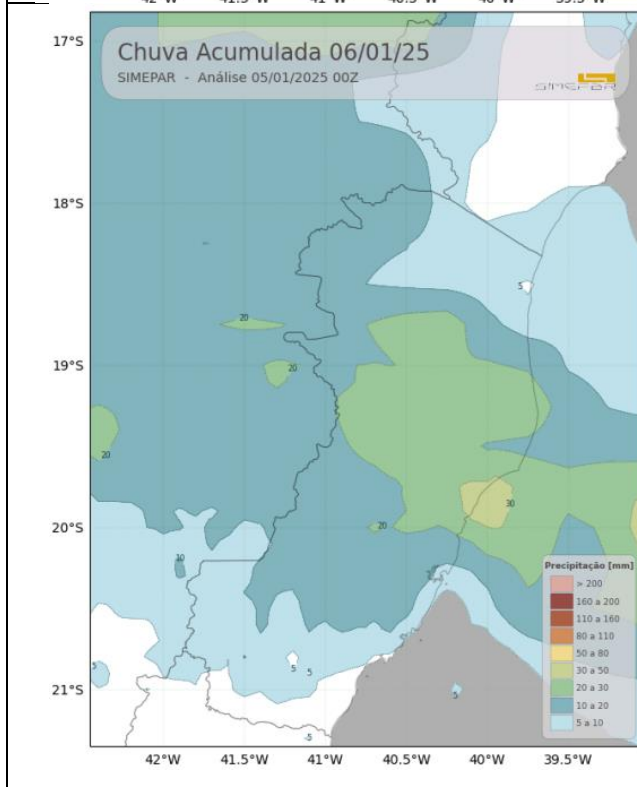
3. Avisos Meteorológicos

	Descrição	Nível/ Impacto	Fonte
1	Aviso: INMET - Reportando risco de Chuvas intensas, nível Perigo Potencial. Região afetada: Todo o ES. aviso iniciando em: 05/01/2025 10:00. Chuva entre 20 e 30 mm/h ou até 50 mm/dia, ventos intensos (40-60 km/h). Baixo risco de corte de energia elétrica, queda de galhos de árvores, alagamentos e de descargas elétricas. Válido até o dia 06/12/2024 às 10h.	Perigo Potencial	INMET

4. Previsão Meteorológica



DOMINGO (05/01/2025): Durante a tarde as nuvens que predominam sobre o Espírito Santo se intensificam devido ao aquecimento diurno e a convergência dos ventos nos baixos níveis da troposfera. Por isso, a previsão é da ocorrência de pancadas de chuva isoladas com trovoadas, sendo que em alguns momentos podem ser intensas.

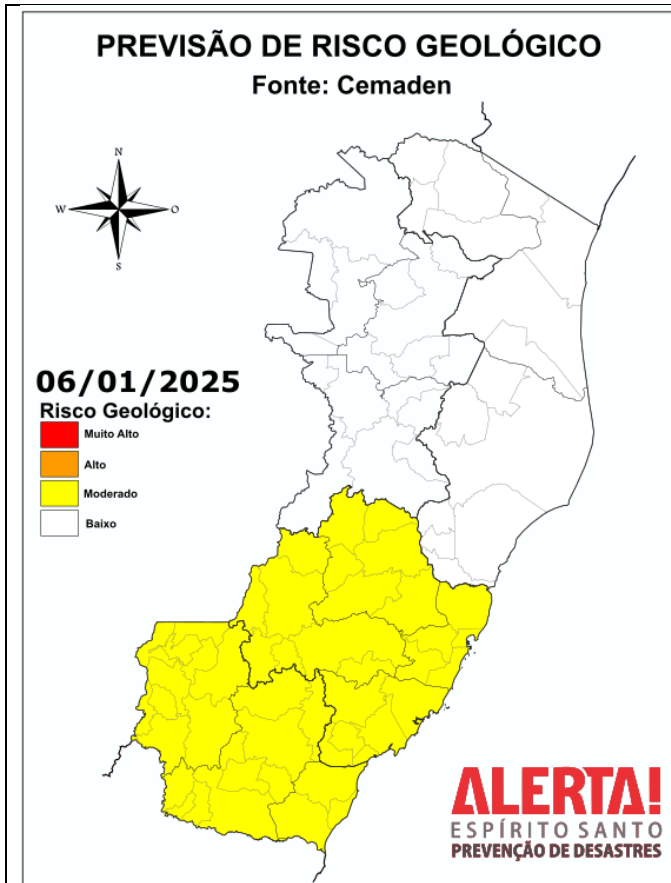


SEGUNDA (06/01/2025): A segunda-feira começa com muitas nuvens em todas as regiões do Espírito Santo, porém a convecção se intensificará a partir da tarde, evoluindo até a madrugada do dia 07 de janeiro de 2025. As chuvas mais intensas ocorrem do centro para o norte do Estado e, inclusive na Grande Vitória, há previsão de precipitação e forma de pancada.

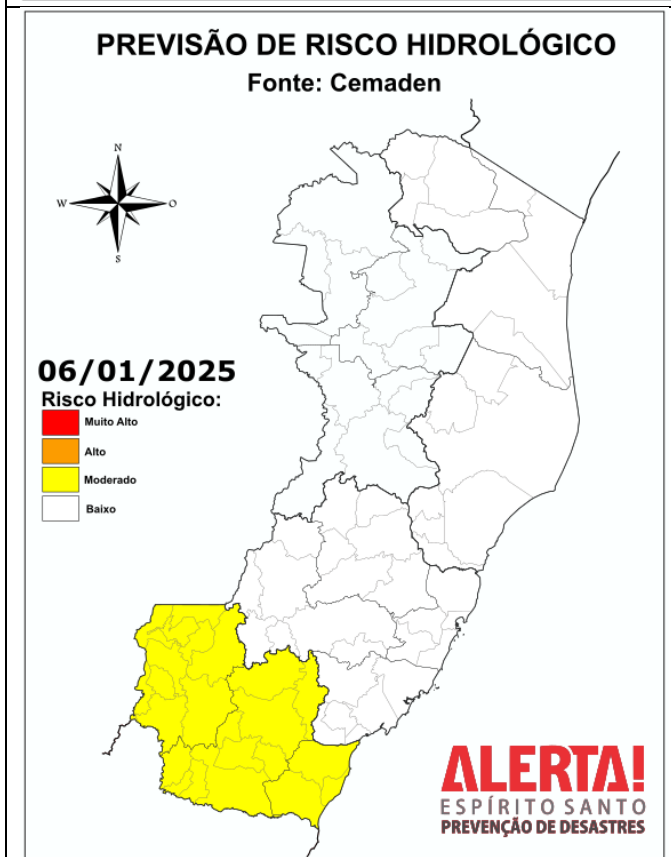
Fonte: ALERTA!

*Informações sobre condições meteorológicas podem ser vistas no boletim em parceria com o Sistema de Tecnologia e Monitoramento Ambiental do Paraná. (<https://www.simepar.br>).

5. Previsão de Riscos Geo-Hidroológicos



Considera-se **MODERADA** a probabilidade de ocorrência de movimentos de massa (em amarelo) nas Regiões Geográficas Intermediárias de Vitória (ES), Cachoeiro do Itapemirim (ES) devido ao volume de chuva acumulado durante as últimas 48 horas e à possibilidade de pancadas isoladas, especialmente no período da tarde, que podem ser suficientes para causar deslizamentos de terra pontuais, especialmente em encostas urbanas e eventuais “quedas de barreira” à margem de rodovias.

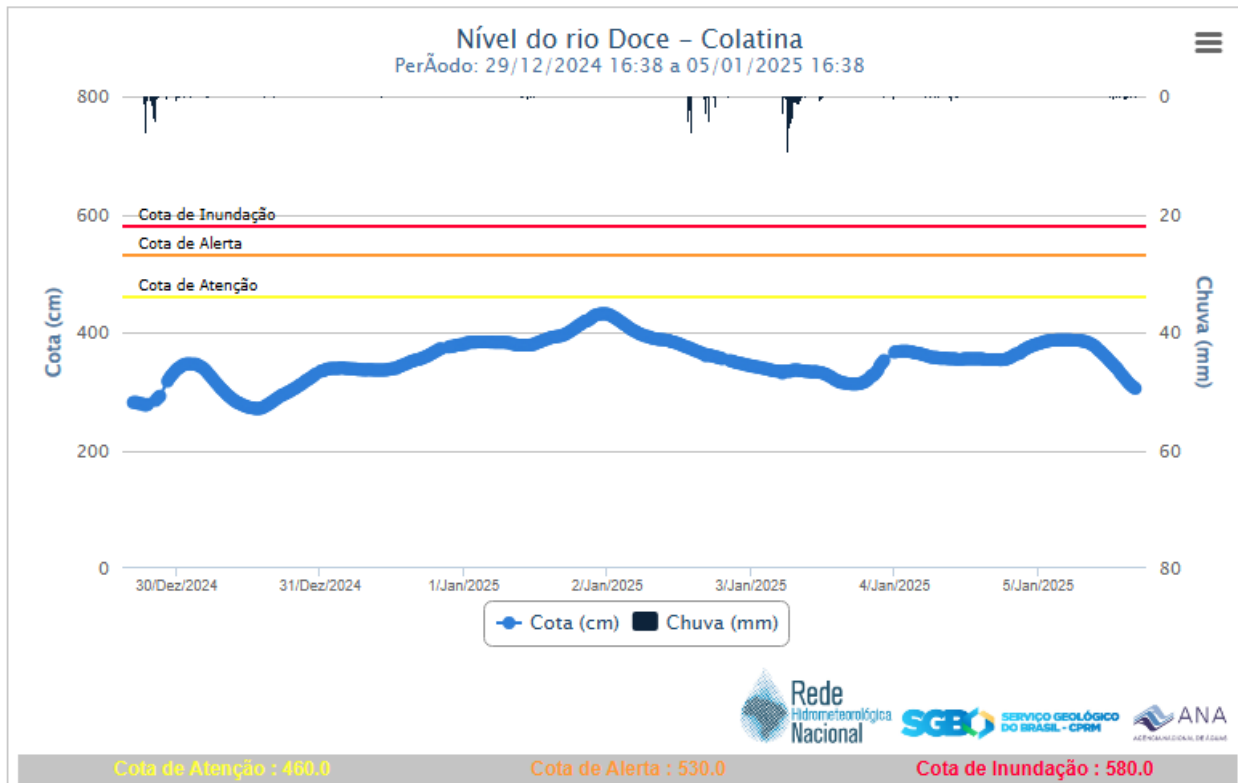


Considera-se **MODERADA** a possibilidade de ocorrência de eventos hidrológicos nas Regiões Geográficas Intermediárias de Cachoeiro do Itapemirim, no estado do Espírito Santo; Nestas regiões há previsão de chuva com intensidade moderada, principalmente a partir da tarde, e associado ao elevado índice de umidade no solo e acumulados de precipitação registrados nos últimos dias, não se descarta a possibilidade de ocorrência de enxurradas, inundações pontuais dos córregos canalizados em áreas urbanas, extravasamento dos canais de drenagem e alagamentos temporários de áreas rebaixadas. Ressalta-se que, em caso de possíveis ocorrências, o número de pessoas afetadas pode ser abrangente, principalmente em áreas densamente ocupadas e com alta impermeabilização do solo.

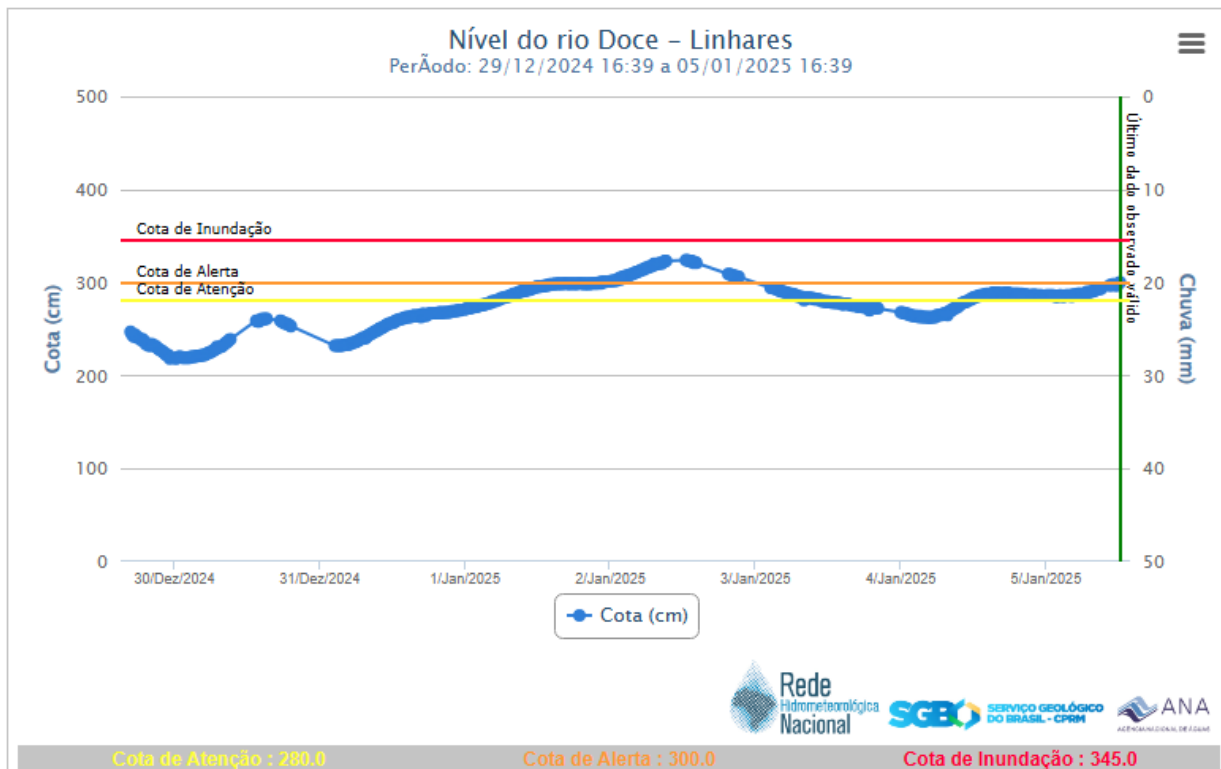


6. Nível dos Rios

6.1. Colatina



6.2. Linhares





7. Ocorrências reportadas pelos municípios:

MIMOSO DO SUL	<p>1. (05/01/2025) Tempo severo . Foram observados pancadas de chuva, ventos fortes e trovoadas. Resultando em pontos de alagamento no município e o destelhamento de Duas residências. Sem registro de desabrigados ou desalojados.</p> <p>2. Interdição da Rodovia Eli Junqueira 19, devido um movimento de massa que causou expressivo dano a pista.</p> <p>3. Forte enxurrada cedeu parte da Rua Belando Nati no Bairro Monte Cristo, sendo necessário a atuação da EDP Escelsa para retirada de um poste de iluminação. 4. Uma obra realizada na Ladeira da Igualdade teve parte do terreno cedido apesar de obras de contenção estarem sendo realizadas no local, por medidas de segurança uma moradora foi retirada de sua ocorrência.</p> <p>FONTE:COMPDEC</p>
IUNA	<p>1. (05/01/2025) Pontos de alagamento no município e o registro de granizo. (sem desabrigados/desalojados) FONTE:COMPDEC</p>
IRUPI	<p>1. (05/01/2025) Na zona rural do município, no córrego Barra Grande a Pista cedeu, deixando a Vila da Barra isolada e sem acesso.</p> <p>FONTE: COMPDEC</p>

8. Pessoas Afetadas por desastres

Município	Desalojados	Desabrigados	Feridos	Desaparecidos	Óbitos	Abrigo
MIMOSO DO SUL	01	0	0	0	0	0
TOTAL *	01	0	0	0	0	0



9. Ajuda Humanitária

- Não há registro de pedidos de ajuda humanitária.

10. Postos de Comando

- Não há postos de comando instalados.

11. Decretações

- Não há decretações para os eventos atuais.

12. Boletim Rodovias

a. Rodovias Federais

Rodovia	Observação
-	Sem alterações nas rodovias federais

Atualizado às 16h00 de 05/01/2025.

FONTE: PRF – <https://twitter.com/PRF191ES/> ECO – https://twitter.com/_eco101

b. Rodovias Estaduais

Rodovia	Observação
-	Sem alterações nas rodovias estaduais

Atualizado às 16h00 de 05/01/2025.

Fonte: **Informações dadas e atualizadas pelo DER - Órgão responsável.**