



## BOLETIM EXTRAORDINÁRIO DA DEFESA CIVIL

Atualizado às 06h de 26 de dezembro de 2024

A Coordenadoria Estadual de Proteção e Defesa Civil, órgão pertencente ao Corpo de Bombeiros Militar do Estado do Espírito Santo, registra:

### 1. Acumulados de Chuva em 24 horas

	Município	[mm]
1	COLATINA	27.76
2	RIO BANANAL	21.8
3	MANTENÓPOLIS	19.64
4	IBIRAÇU	19.0
5	JOÃO NEIVA	16.6
6	ARACRUZ	14.79
7	LARANJA DA TERRA	11.8
8	BARRA DE SÃO FRANCISCO	11.1
9	MARILÂNDIA	10.8
10	BREJETUBA	10.6

Fonte: CEMADEN

\*\* A tabela acima apresenta municípios que possuem pluviômetros automáticos e que estão operantes.

\*\*\* Os Municípios que estão tachados se referem a pluviômetros que estão com suspeita de mau funcionamento, de acordo com o Meteorologista.

### 2. Alertas Vigentes

	nº Alerta	Descrição	Município	Nível
1	3430	Risco de Movimento de Massa	ALFREDO CHAVES	Moderado
2	3445	Risco de Movimento de Massa	MARILÂNDIA	Moderado
3	3446	Risco de Movimento de Massa	CONCEIÇÃO DO CASTELO	Moderado
4	3448	Risco de Movimento de Massa	RIO BANANAL	Moderado

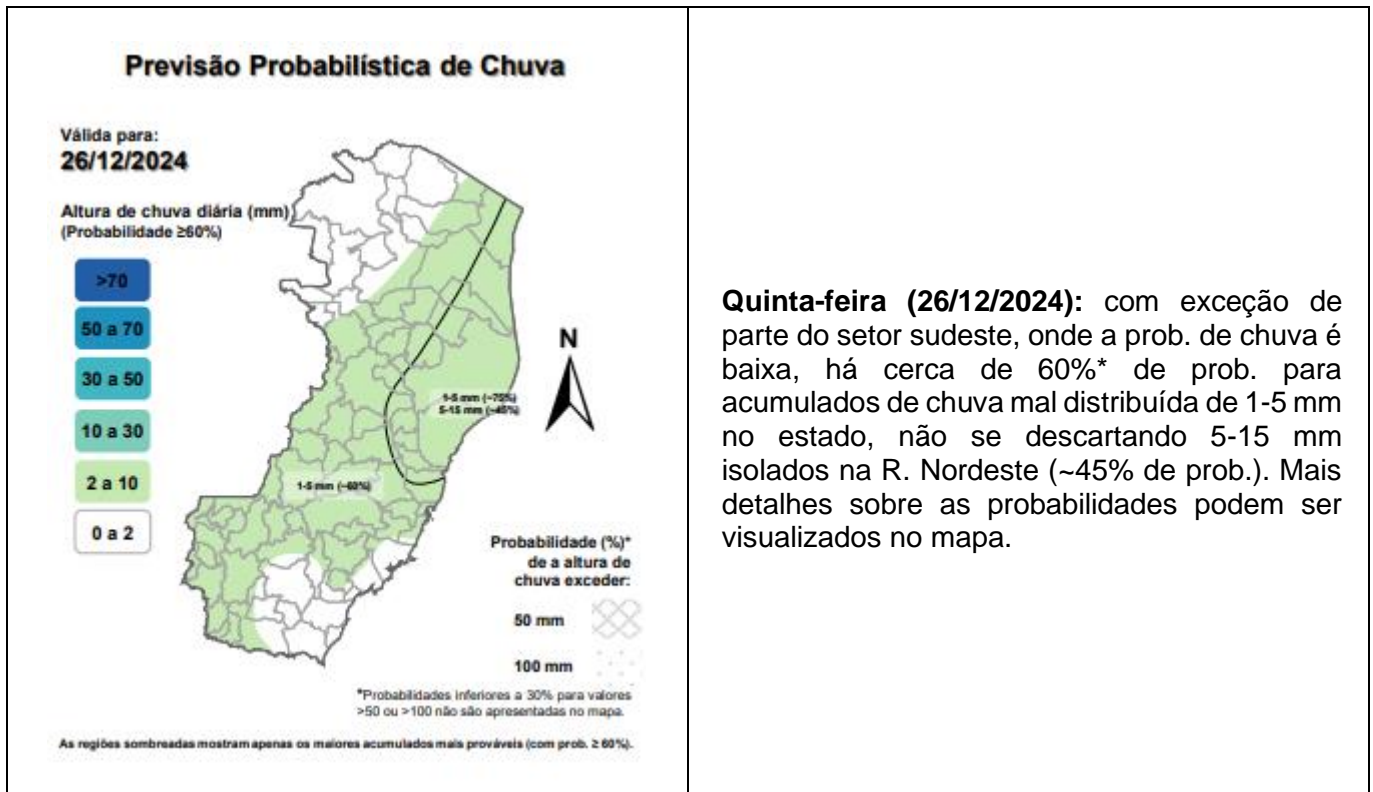
Fonte: CEMADEN

### 3. Avisos Meteorológicos

- Sem avisos vigentes para o Espírito Santo



#### 4. Previsão Meteorológica



Fonte: ALERTA!

\*Informações sobre condições meteorológicas extremas podem ser vistas no boletim meteorológico no site do ALERTA! (<https://alerta.es.gov.br/boletim-meteorologico>).

#### 5. Previsão de Riscos Geo-Hidrológicos

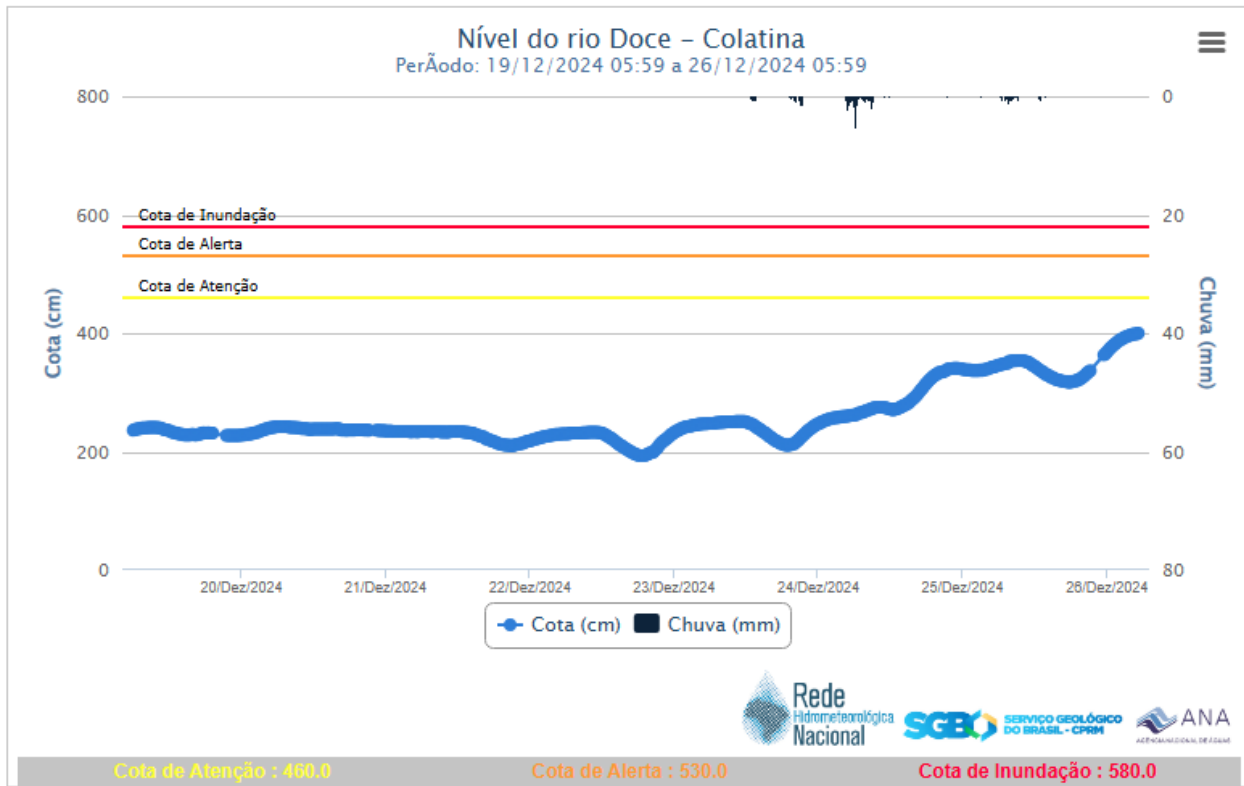
- Sem previsões de risco Geo-hidrológicos para o ES.

Fonte: CEMADEN. Site - <https://www.gov.br/cemaden/pt-br/assuntos/riscos-geo-hidrologicos/>

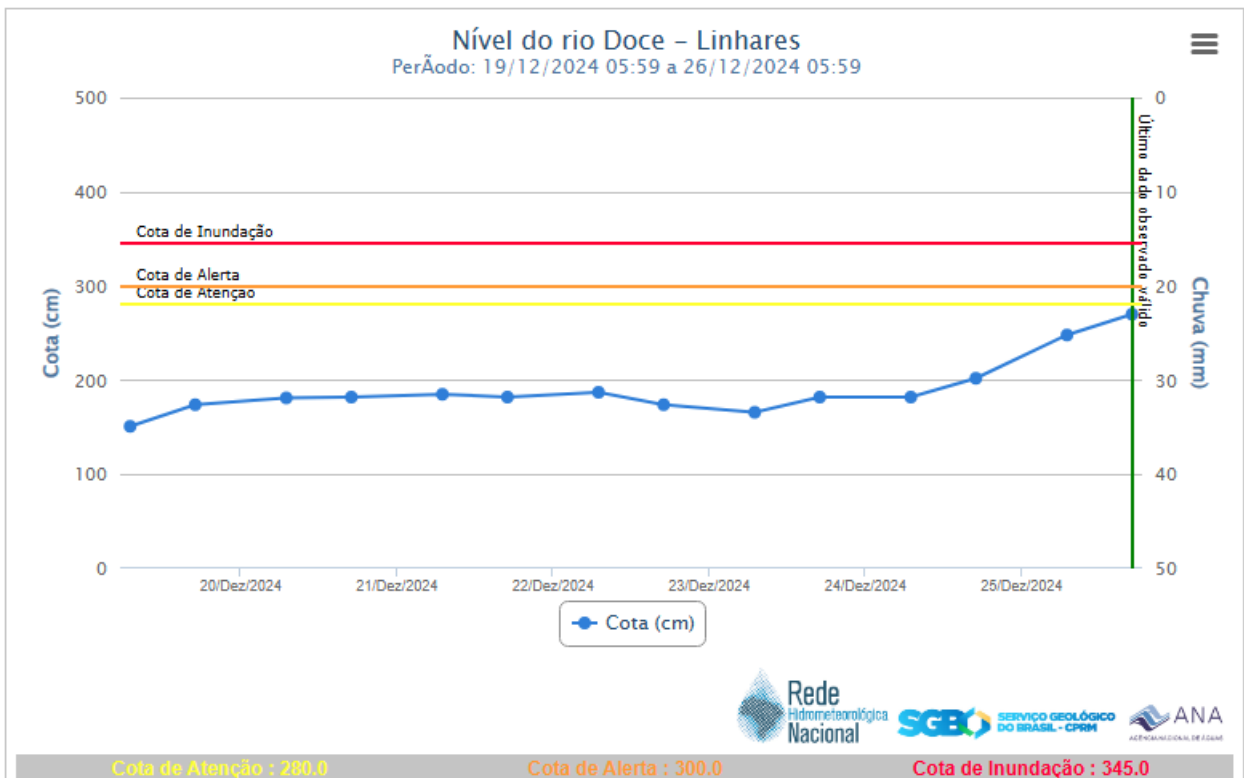


## 6. Nível dos Rios

### 6.1. Colatina



### 6.2. Linhares





## 7. Ocorrências reportadas pelos municípios:

<b>AFONSO CLÁUDIO</b>	1.(23/12/2024) Queda de ponte provisória, Rio Ribeirão Lagia, BR-484, Serra Pelada, Afonso Cláudio.  FONTE:COMPDEC
<b>IBITIRAMA</b>	1.(24/12/2024) Deslizamento de massa e queda de árvore, Rod. Geraldo Gomes de Carvalho, São José do Caparaó, Ibitirama.  FONTE:COMPDEC
<b>CONCEIÇÃO DO CASTELO</b>	1.(24/12/2024) Duas residencias foram interditadas devido as chuvas, 05 pessoas estão desalojadas.  FONTE: REPDEC
<b>PANCAS</b>	1.(24/12/2024) Uma forte chuva atingiu o município dia 24/12/2024 pela manhã transbordando o rio Pancas e inundando alguns trechos conhecidos por encheram no centro da cidade, com o nível diminuindo no decorrer do dia. Um trecho da rodovia que liga Pancas ao distrito de Ângelo Frechiani, em Colatina, ficou interditado para veículos devido ao transbordamento do rio Pancas. Liberado as 17:00hrs.  FONTE: COMPDEC

## 8. Pessoas Afetadas por desastres

Município	Desalojados	Desabrigados	Feridos	Desaparecidos	Óbitos	Abrigo
CONCEIÇÃO DO CASTELO	05	0	0	0	0	0
<b>TOTAL *</b>	<b>05</b>	<b>0</b>	<b>0</b>	<b>0</b>	<b>0</b>	<b>0</b>



## 9. Ajuda Humanitária

- Não há registro de pedidos de ajuda humanitária.

## 10. Postos de Comando

- Não há postos de comando instalados.

## 11. Decretações

- Não há decretações para os eventos atuais.

## 12. Boletim Rodovias

### a. Rodovias Federais

Rodovia	Observação
-	Sem alterações nas rodovias federais

Atualizado às 05h00 de 26/12/2024.

FONTE: PRF – <https://twitter.com/PRF191ES/> ECO – [https://twitter.com/\\_eco101](https://twitter.com/_eco101)

### b. Rodovias Estaduais

Rodovia	Observação
-	Sem alterações nas rodovias estaduais

Atualizado às 05h00 de 26/12/2024.

Fonte: **Informações dadas e atualizadas pelo DER - Órgão responsável.**