



BOLETIM EXTRAORDINÁRIO DA DEFESA CIVIL

Atualizado às 17h de 25 de dezembro de 2024

A Coordenadoria Estadual de Proteção e Defesa Civil, órgão pertencente ao Corpo de Bombeiros Militar do Estado do Espírito Santo, registra:

1. Acumulados de Chuva em 24 horas

	Município	[mm]
1	MANTENÓPOLIS	61.82
2	LINHARES	47.2
3	COLATINA	42.33
4	BARRA DE SÃO FRANCISCO	39.11
5	SÃO MATEUS	38.4
6	RIO BANANAL	33.8
7	IBIRAÇU	27.54
8	CONCEIÇÃO DA BARRA	25.8
9	BREJETUBA	24.8
10	ARACRUZ	21.51
11	JOÃO NEIVA	19.14
12	ÁGUA DOCE DO NORTE	18.2
13	SANTA MARIA DE JETIBÁ	17.0
14	VILA VELHA	16.6
15	ITARANA	15.6
16	LARANJA DA TERRA	13.0
17	MARILÂNDIA	12.6
18	FUNDÃO	11.4
19	PANCAS	10.72
20	AFONSO CLÁUDIO	10.08

Fonte: CEMADEN

** A tabela acima apresenta municípios que possuem pluviômetros automáticos e que estão operantes.

*** Os Municípios que estão tachados se referem a pluviômetros que estão com suspeita de mau funcionamento, de acordo com o Meteorologista.

2. Alertas Vigentes

	nº Alerta	Descrição	Município	Nível
1	3430	Risco de Movimento de Massa	ALFREDO CHAVES	Moderado
2	3445	Risco de Movimento de Massa	MARILÂNDIA	Moderado
3	3446	Risco de Movimento de Massa	CONCEIÇÃO DO CASTELO	Moderado
4	3448	Risco de Movimento de Massa	RIO BANANAL	Moderado

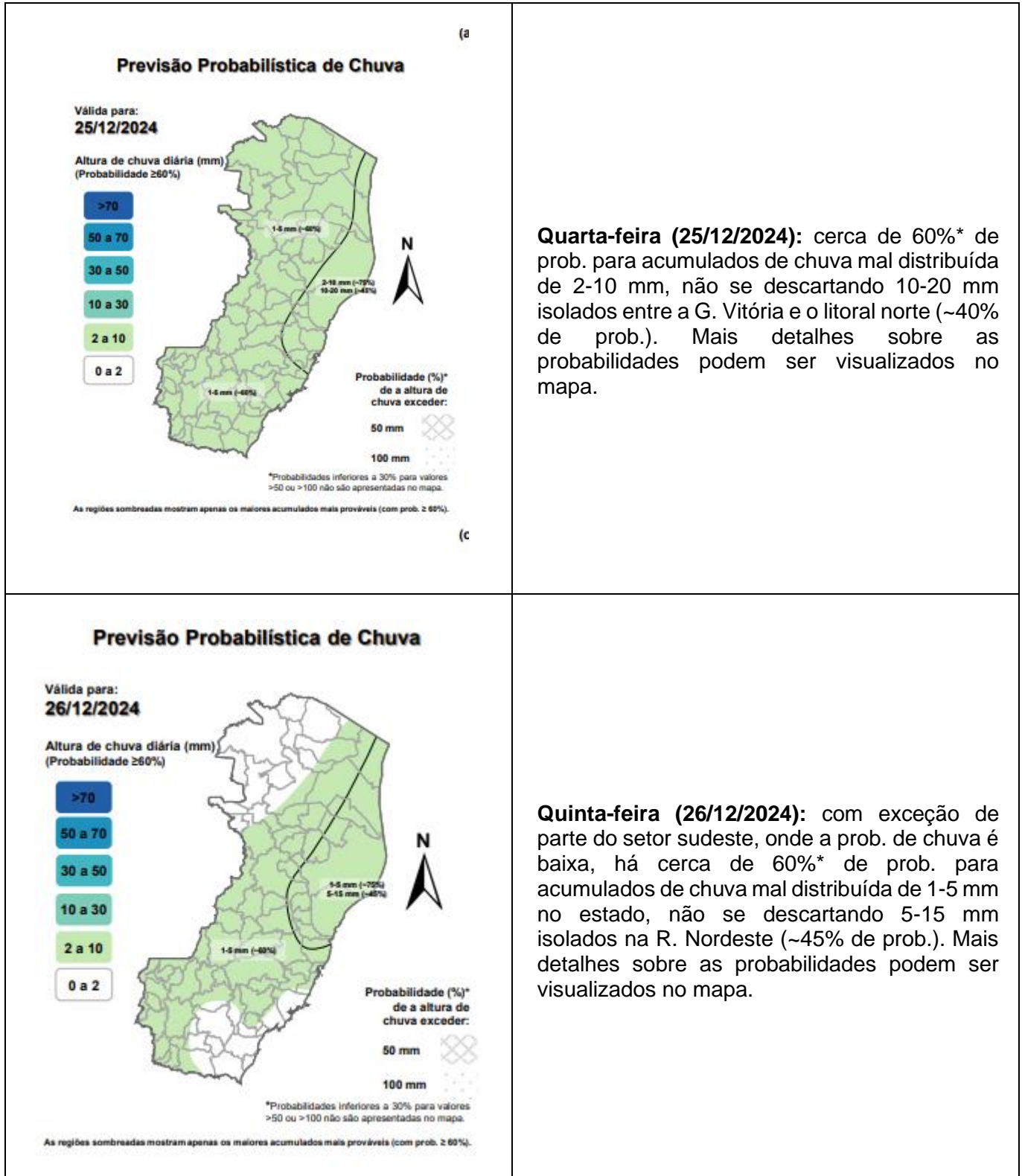
Fonte: CEMADEN



3. Avisos Meteorológicos

- Sem avisos vigentes para o Espírito Santo

4. Previsão Meteorológica



Quarta-feira (25/12/2024): cerca de 60%* de prob. para acumulados de chuva mal distribuída de 2-10 mm, não se descartando 10-20 mm isolados entre a G. Vitória e o litoral norte (~40% de prob.). Mais detalhes sobre as probabilidades podem ser visualizados no mapa.

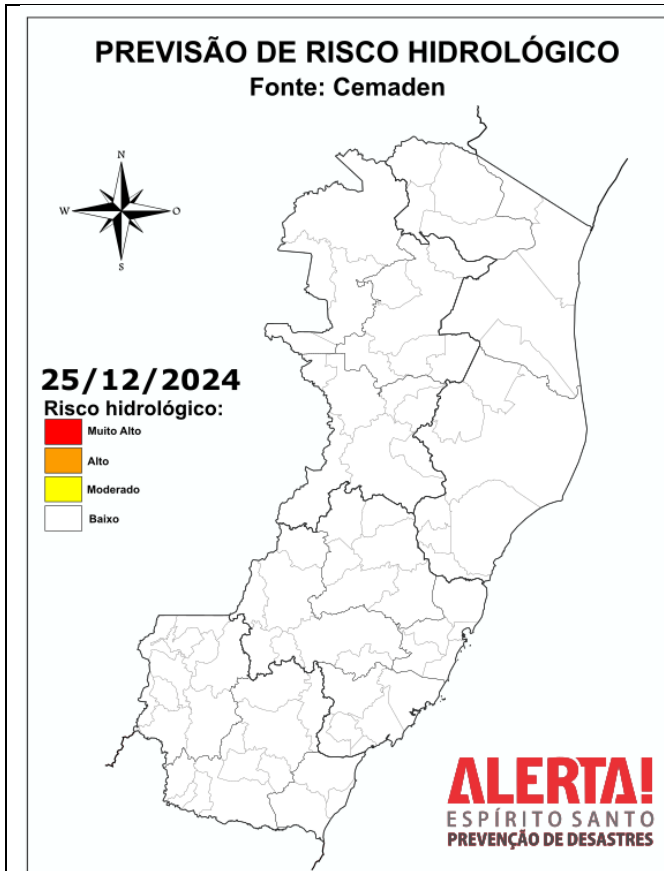
Quinta-feira (26/12/2024): com exceção de parte do setor sudeste, onde a prob. de chuva é baixa, há cerca de 60%* de prob. para acumulados de chuva mal distribuída de 1-5 mm no estado, não se descartando 5-15 mm isolados na R. Nordeste (~45% de prob.). Mais detalhes sobre as probabilidades podem ser visualizados no mapa.

Fonte: ALERTA!

*Informações sobre condições meteorológicas extremas podem ser vistas no boletim meteorológico no site do ALERTA! (<https://alerta.es.gov.br/boletim-meteorologico>).

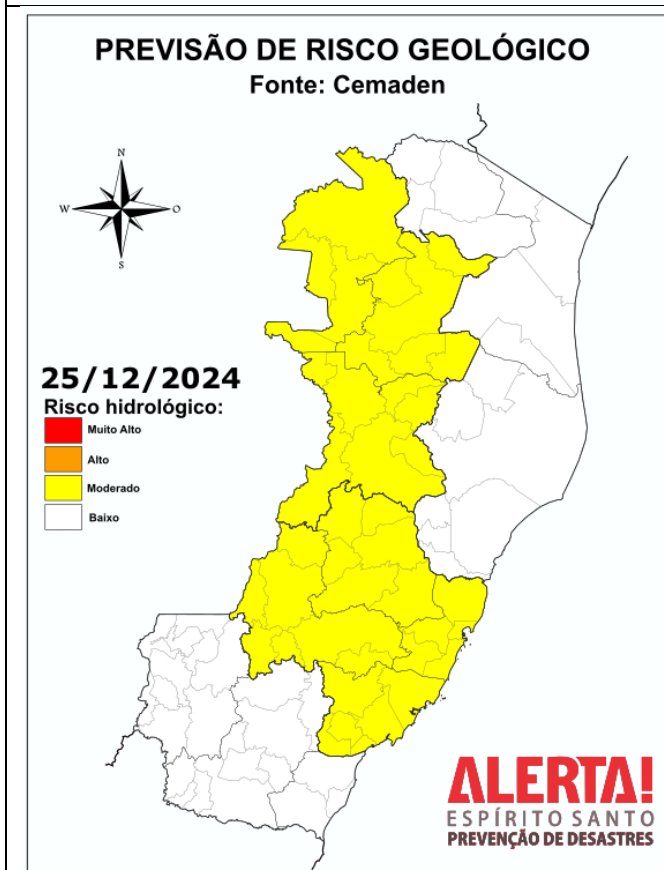


5. Previsão de Riscos Geo-Hidrológicos



Fonte: <https://www.gov.br/cemaden/pt-br/assuntos/riscos-geo-hidrologicos>

Sem risco hidrológico.



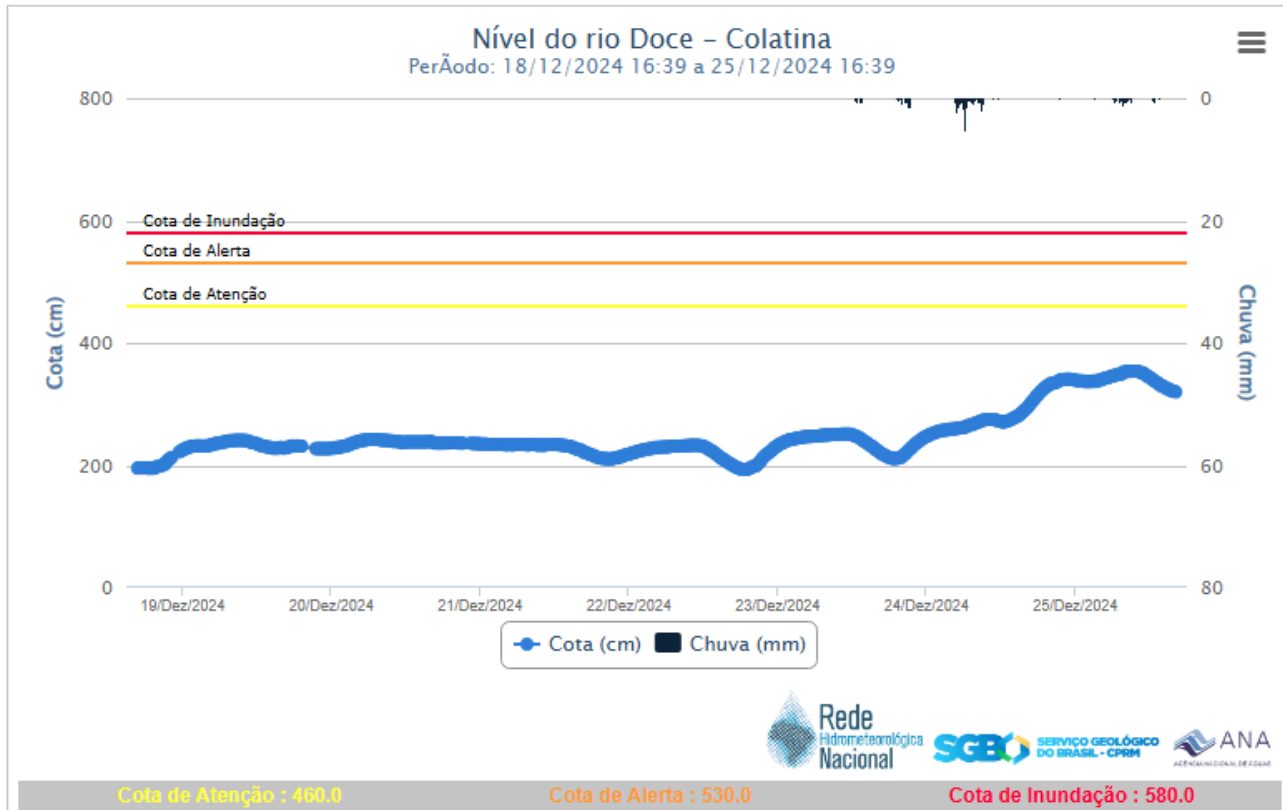
Fonte: <https://www.gov.br/cemaden/pt-br/assuntos/riscos-geo-hidrologicos>

Permanece **MODERADA** a possibilidade de ocorrência de movimentos de massa (em amarelo, na Figura) nas Regiões Noroeste e Central Espírito-santense, devido aos altos acumulados de chuva registrados nos últimos dias e à previsão meteorológica indicar chuva fraca a moderada ao longo do dia, que pode ser suficiente para deflagrar deslizamentos de terra em áreas com suscetibilidade.

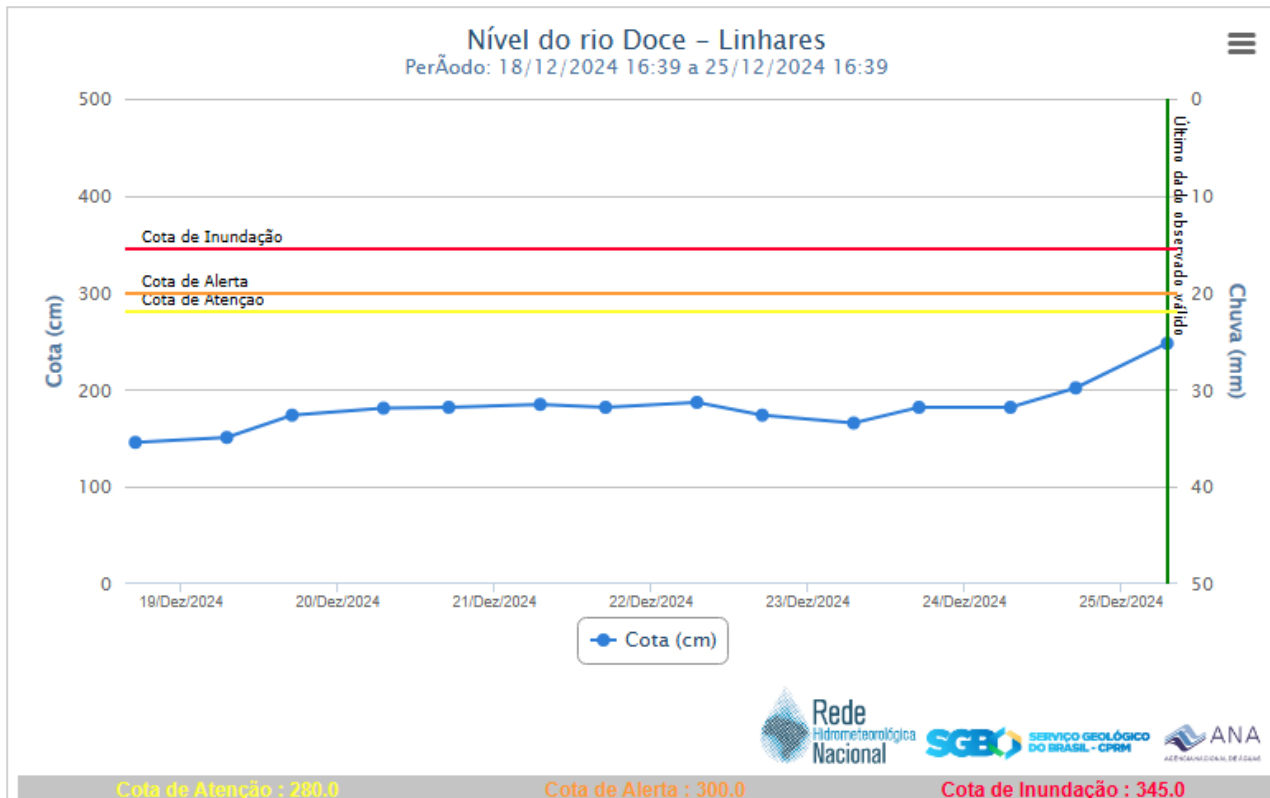


6. Nível dos Rios

6.1. Colatina



6.2. Linhares





7. Ocorrências reportadas pelos municípios:

AFONSO CLÁUDIO	1.(23/12/2024) Queda de ponte provisória, Rio Ribeirão Lagia, BR-484, Serra Pelada, Afonso Cláudio. FONTE:COMPDEC
IBITIRAMA	1.(24/12/2024) Deslizamento de massa e queda de árvore, Rod. Geraldo Gomes de Carvalho, São José do Caparaó, Ibitirama. FONTE:COMPDEC
CONCEIÇÃO DO CASTELO	1.(24/12/2024) Duas residencias foram interditadas devido as chuvas, 05 pessoas estão desalojadas. FONTE: REPDEC
PANCAS	1.(24/12/2024) Uma forte chuva atingiu o município dia 24/12/2024 pela manhã transbordando o rio Pancas e inundando alguns trechos conhecidos por encheram no centro da cidade, com o nível diminuindo no decorrer do dia. Um trecho da rodovia que liga Pancas ao distrito de Ângelo Frechiani, em Colatina, ficou interditado para veículos devido ao transbordamento do rio Pancas. FONTE: COMPDEC

8. Pessoas Afetadas por desastres

Município	Desalojados	Desabrigados	Feridos	Desaparecidos	Óbitos	Abrigo
CONCEIÇÃO DO CASTELO	05	0	0	0	0	0
TOTAL *	05	0	0	0	0	0



9. Ajuda Humanitária

- Não há registro de pedidos de ajuda humanitária.

10. Postos de Comando

- Não há postos de comando instalados.

11. Decretações

- Não há decretações para os eventos atuais.

12. Boletim Rodovias

a. Rodovias Federais

Rodovia	Observação
-	Sem alterações nas rodovias federais

Atualizado às 16h00 de 25/12/2024.

FONTE: PRF – <https://twitter.com/PRF191ES/> ECO – https://twitter.com/_eco101

b. Rodovias Estaduais

Rodovia	Observação
-	Sem alterações nas rodovias estaduais

Atualizado às 16h00 de 25/12/2024.

Fonte: **Informações dadas e atualizadas pelo DER - Órgão responsável.**