



BOLETIM EXTRAORDINÁRIO DA DEFESA CIVIL

Atualizado às 06h de 25 de dezembro de 2024

A Coordenadoria Estadual de Proteção e Defesa Civil, órgão pertencente ao Corpo de Bombeiros Militar do Estado do Espírito Santo, registra:

1. Acumulados de Chuva em 24 horas

Os maiores acumulados de chuva nas últimas 24 horas registrados entre os municípios que possuem estação meteorológica do Cemaden:

	Município	[mm]
1	PANCAS	94.98
2	RIO BANANAL	88
3	MANTENÓPOLIS	71.33
4	ÁGUA DOCE DO NORTE	57.2
5	LINHARES	50.4
6	ITARANA	41.6
7	CONCEIÇÃO DA BARRA	38.4
8	SÃO MATEUS	36.6
9	BARRA DE SÃO FRANCISCO	35.41
10	JOÃO NEIVA	34.61
11	SANTA MARIA DE JETIBÁ	29.23
12	IBIRAÇU	29.2
13	CARIACICA	29.06
14	COLATINA	26.79
15	VILA VELHA	25.18
16	FUNDÃO	24.4
17	PONTO BELO	21.4
18	GUARAPARI	19.6
19	BREJETUBA	17.2
20	MARILÂNDIA	15.2
21	CONCEIÇÃO DO CASTELO	15
22	ARACRUZ	14.84
23	VENDA NOVA DO IMIGRANTE	14.6
24	AFONSO CLÁUDIO	14.18
25	ALFREDO CHAVES	13.2
26	VILA PAVÃO	12
27	IBITIRAMA	11.4
28	VITÓRIA	10.44

Os demais municípios abaixo de 10 mm.

FONTE: CEMADEN

** A tabela acima apresenta municípios que possuem pluviômetros automáticos e que estão operantes.

*** Os Municípios que estão tachados se referem a pluviômetros que estão com suspeita de mau funcionamento, de acordo com o Meteorologista.



2. Alertas Vigentes

	nº Alerta	Descrição	Município	Nível
1	3428	Risco de Movimento de Massa	SÃO JOSÉ DO CALÇADO	Moderado
2	3429	Risco Hidrológico	RIO NOVO DO SUL	Moderado
3	3430	Risco de Movimento de Massa	ALFREDO CHAVES	Moderado
4	3431	Risco Hidrológico	ALFREDO CHAVES	Moderado
5	3432	Risco Hidrológico	VITÓRIA	Moderado
6	3445	Risco de Movimento de Massa	MARILÂNDIA	Moderado
7	3446	Risco de Movimento de Massa	CONCEIÇÃO DO CASTELO	Moderado
8	3448	Risco de Movimento de Massa	RIO BANANAL	Moderado
9	3449	Risco Hidrológico	RIO BANANAL	Moderado
10	3450	Risco Hidrológico	GOVERNADOR LINDENBERG	Moderado
11	3451	Risco Hidrológico	ARACRUZ	Moderado
12	3452	Risco Hidrológico	LINHARES	Moderado
13	3453	Risco Hidrológico	COLATINA	Moderado
14	3454	Risco Hidrológico	MARILÂNDIA	Moderado
15	3455	Risco Hidrológico	SÃO DOMINGOS DO NORTE	Moderado

Fonte: CEMADEN

3. Avisos Meteorológicos

	Descrição	Nível/ Impacto	Fonte
1	Aviso: INMET - Reportando risco de Chuvas intensas, nível Perigo. Região afetada: Exceto para o sudoeste do ES. Válido até o dia 25/12/2024 às 10h00.	Perigo	INMET
2	Aviso: INMET - Reportando risco de Chuvas intensas, nível Perigo potencial. Região afetada: todo o ES. Válido até o dia 26/12/2024 às 10h00.	Perigo potencial	INMET

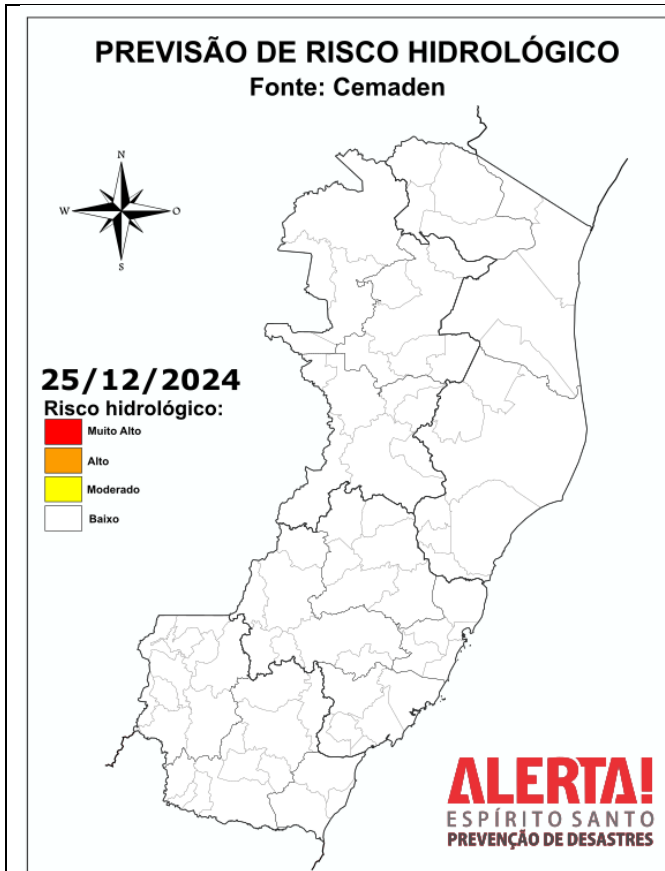
4. Previsão Meteorológica

<p>(a)</p> <p>Previsão Probabilística de Chuva</p> <p>Válida para: 25/12/2024</p> <p>Altura de chuva diária (mm) (Probabilidade $\geq 60\%$)</p> <ul style="list-style-type: none">>7050 a 7030 a 5010 a 302 a 100 a 2 <p>Probabilidade (%)* de a altura de chuva exceder:</p> <p>50 mm </p> <p>100 mm </p> <p>*Probabilidades inferiores a 30% para valores >50 ou >100 não são apresentadas no mapa.</p> <p>As regiões sombreadas mostram apenas os maiores acumulados mais prováveis (com prob. $\geq 60\%$).</p> <p>(c)</p>	<p>Quarta-feira (25/12/2024): cerca de 60%* de prob. para acumulados de chuva mal distribuída de 2-10 mm, não se descartando 10-20 mm isolados entre a G. Vitória e o litoral norte (~40% de prob.). Mais detalhes sobre as probabilidades podem ser visualizados no mapa.</p>
<p>Previsão Probabilística de Chuva</p> <p>Válida para: 26/12/2024</p> <p>Altura de chuva diária (mm) (Probabilidade $\geq 60\%$)</p> <ul style="list-style-type: none">>7050 a 7030 a 5010 a 302 a 100 a 2 <p>Probabilidade (%)* de a altura de chuva exceder:</p> <p>50 mm </p> <p>100 mm </p> <p>*Probabilidades inferiores a 30% para valores >50 ou >100 não são apresentadas no mapa.</p> <p>As regiões sombreadas mostram apenas os maiores acumulados mais prováveis (com prob. $\geq 60\%$).</p>	<p>Quinta-feira (26/12/2024): com exceção de parte do setor sudeste, onde a prob. de chuva é baixa, há cerca de 60%* de prob. para acumulados de chuva mal distribuída de 1-5 mm no estado, não se descartando 5-15 mm isolados na R. Nordeste (~45% de prob.). Mais detalhes sobre as probabilidades podem ser visualizados no mapa.</p>

Fonte: ALERTA!

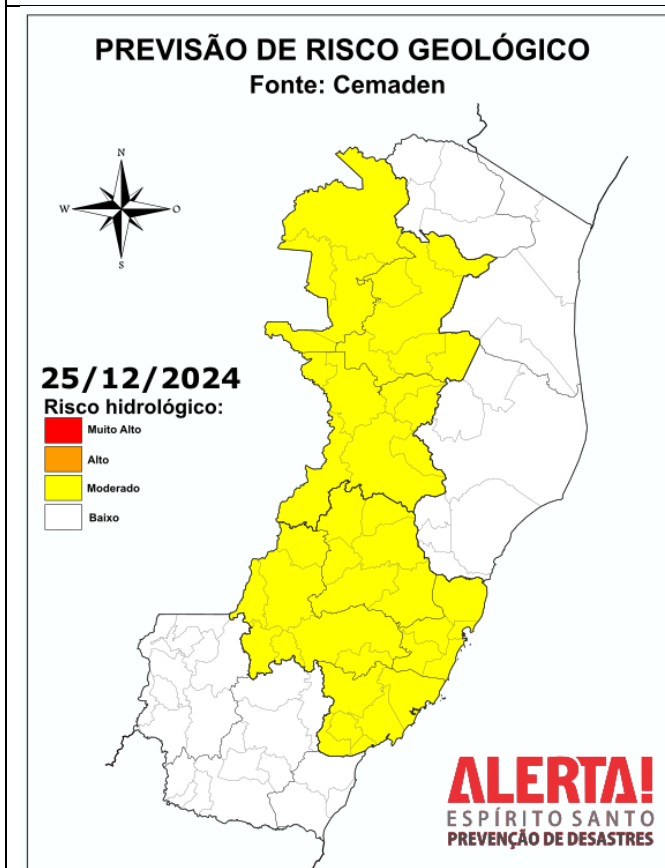
*Informações sobre condições meteorológicas extremas podem ser vistas no boletim meteorológico no site do ALERTA! (<https://alerta.es.gov.br/boletim-meteorologico>).

5. Previsão de Riscos Geo-Hidrológicos



Fonte: <https://www.gov.br/cemaden/pt-br/assuntos/riscos-geo-hidrologicos>

Sem risco hidrológico.



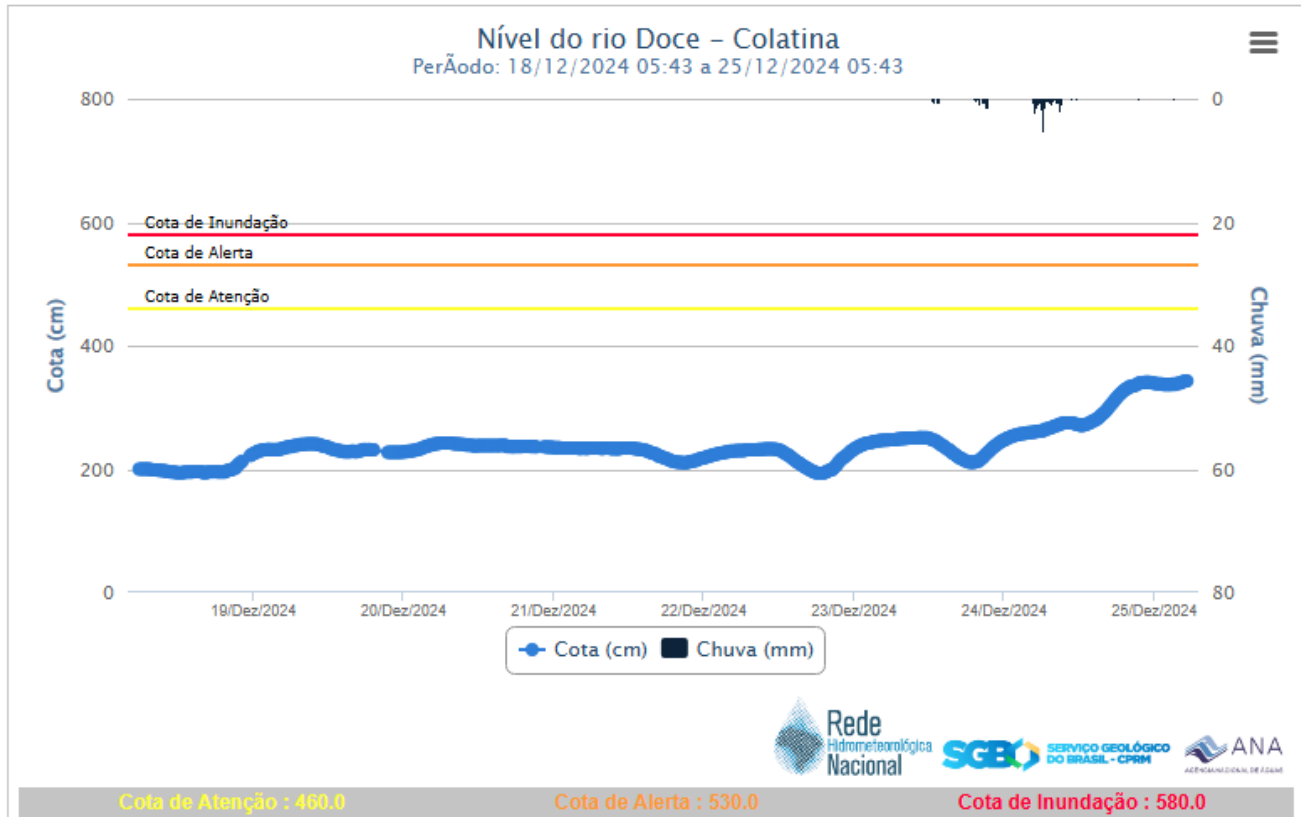
Fonte: <https://www.gov.br/cemaden/pt-br/assuntos/riscos-geo-hidrologicos>

Permanece **MODERADA** a possibilidade de ocorrência de movimentos de massa (em amarelo, na Figura) nas Regiões Noroeste e Central Espírito-santense, devido aos altos acumulados de chuva registrados nos últimos dias e à previsão meteorológica indicar chuva fraca a moderada ao longo do dia, que pode ser suficiente para deflagrar deslizamentos de terra em áreas com suscetibilidade.

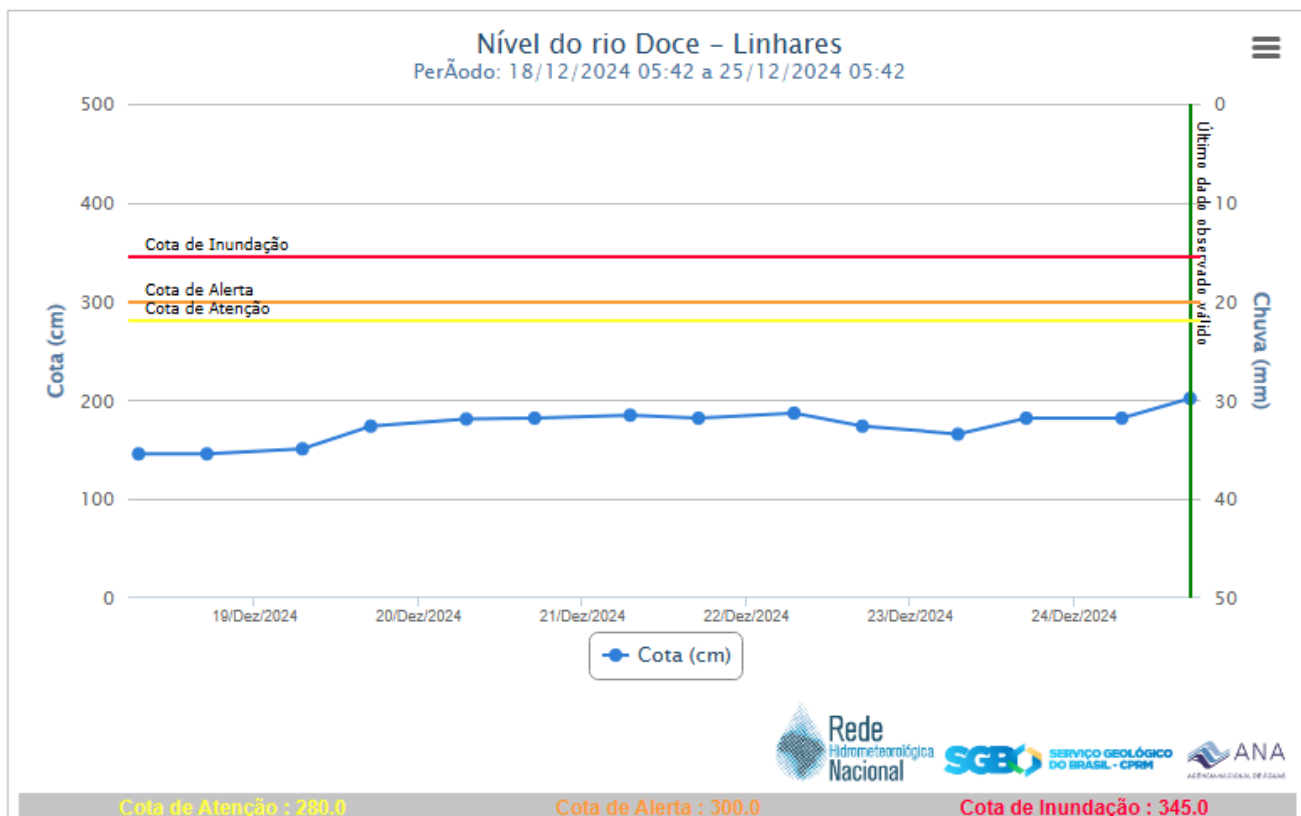


6. Nível dos Rios

6.1. Colatina



6.2. Linhares





7. Ocorrências reportadas pelos municípios:

AFONSO CLÁUDIO	1.(23/12/2024) Queda de ponte provisória, Rio Ribeirão Lagia, BR-484, Serra Pelada, Afonso Cláudio. FONTE:COMPDEC
IBITIRAMA	1.(24/12/2024) Deslizamento de massa e queda de árvore, Rod. Geraldo Gomes de Carvalho, São José do Caparaó, Ibitirama. FONTE:COMPDEC
CONCEIÇÃO DO CASTELO	1.(24/12/2024) Duas residencias foram interditadas devido as chuvas, 05 pessoas estão desalojadas. FONTE: REPDEC
PANCAS	1.(24/12/2024) Uma forte chuva atingiu o município dia 24/12/2024 pela manhã transbordando o rio Pancas e inundando alguns trechos conhecidos por encheram no centro da cidade, com o nível diminuindo no decorrer do dia. Um trecho da rodovia que liga Pancas ao distrito de Ângelo Frechiani, em Colatina, ficou interditado para veículos devido ao transbordamento do rio Pancas, situação ainda requer cuidados. FONTE: COMPDEC

8. Pessoas Afetadas por desastres

Município	Desalojados	Desabrigados	Feridos	Desaparecidos	Óbitos	Abrigo
CONCEIÇÃO DO CASTELO	05	0	0	0	0	0
TOTAL *	05	0	0	0	0	0



9. Ajuda Humanitária

- Não há registro de pedidos de ajuda humanitária.

10. Postos de Comando

- Não há postos de comando instalados.

11. Decretações

- Não há decretações para os eventos atuais.

12. Boletim Rodovias

a. Rodovias Federais

Rodovia	Observação
-	Sem alterações nas rodovias federais

Atualizado às 06h00 de 25/12/2024.

FONTE: PRF – <https://twitter.com/PRF191ES/> ECO – https://twitter.com/_eco101

b. Rodovias Estaduais

Rodovia	Observação
-	Sem alterações nas rodovias estaduais

Atualizado às 06h00 de 25/12/2024.

Fonte: **Informações dadas e atualizadas pelo DER - Órgão responsável.**