



BOLETIM EXTRAORDINÁRIO DA DEFESA CIVIL

Atualizado às 11h de 24 de dezembro de 2024

A Coordenadoria Estadual de Proteção e Defesa Civil, órgão pertencente ao Corpo de Bombeiros Militar do Estado do Espírito Santo, registra:

1. Acumulados de Chuva em 24 horas

Os maiores acumulados de chuva nas últimas 24 horas registrados entre os municípios que possuem estação meteorológica do Cemaden:

	Município	[mm]
1	ALFREDO CHAVES	95.8
2	RIO BANANAL	84.2
3	VITÓRIA	77.48
4	MARILÂNDIA	70
5	SÃO JOSÉ DO CALÇADO	63.4
6	CONCEIÇÃO DO CASTELO	62.8
7	RIO NOVO DO SUL	61.4
8	VENDA NOVA DO IMIGRANTE	55.8
9	LINHARES	54
10	ARACRUZ	52.43
11	LARANJA DA TERRA	52
12	MUNIZ FREIRE	50.2
13	CARIACICA	49.7
14	VILA VELHA	47.9
15	NOVA VENÉCIA	42.03
16	PONTO BELO	39.8
17	COLATINA	38.19
18	GUARAPARI	36
19	SERRA	35.8
20	ALEGRE	33.78
21	GUAÇUÍ	33.69
22	IBITIRAMA	30.6
23	SANTA MARIA DE JETIBÁ	30.54
24	MONTANHA	29.6
25	MANTENÓPOLIS	28.36
26	IÚNA	28
27	IBATIBA	26.4
28	FUNDÃO	25.86
29	IBIRAÇU	21.09
30	IRUPI	20.8
31	ITAGUAÇU	20.35
32	PANCAS	20.24

Os demais municípios abaixo de 20 mm.



** A tabela acima apresenta municípios que possuem pluviômetros automáticos e que estão operantes.

*** Os Municípios que estão tachados se referem a pluviômetros que estão com suspeita de mau funcionamento, de acordo com o Meteorologista.

2. Alertas Vigentes

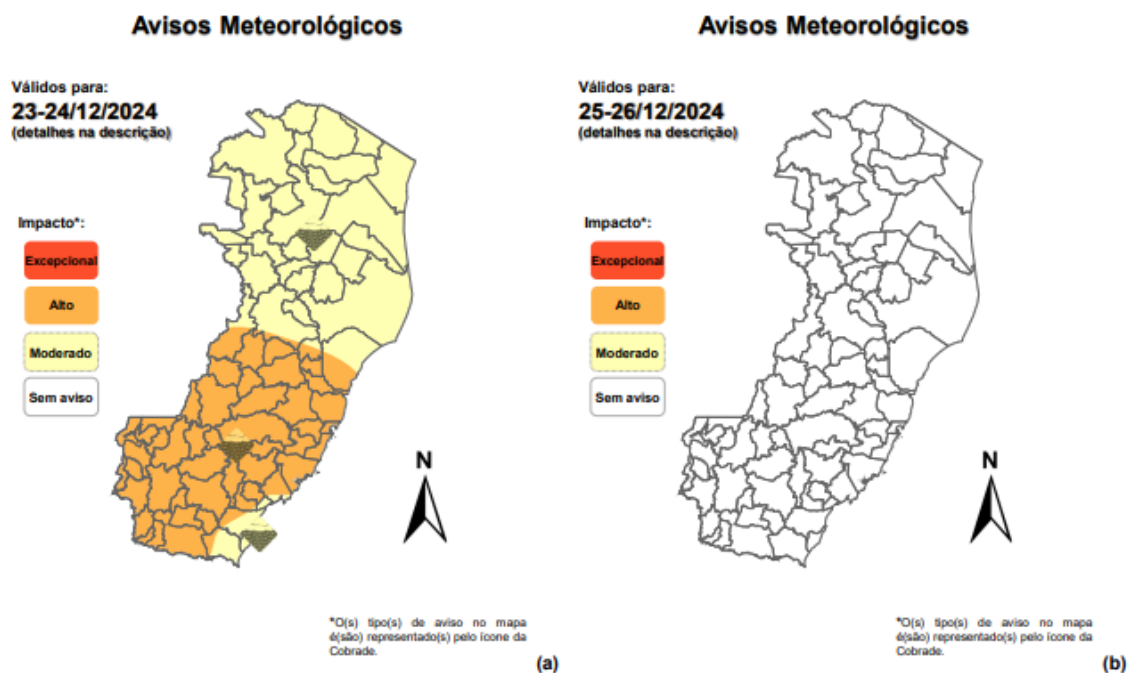
	nº Alerta	Descrição	Município	Nível
1	3428	Risco de Movimento de Massa	SÃO JOSÉ DO CALÇADO	Moderado
2	3429	Risco Hidrológico	RIO NOVO DO SUL	Moderado
3	3430	Risco de Movimento de Massa	ALFREDO CHAVES	Moderado
4	3431	Risco Hidrológico	ALFREDO CHAVES	Moderado
5	3432	Risco Hidrológico	VITÓRIA	Moderado
6	3445	Risco de Movimento de Massa	MARILÂNDIA	Moderado
7	3446	Risco de Movimento de Massa	CONCEIÇÃO DO CASTELO	Moderado
8	3448	Risco de Movimento de Massa	RIO BANANAL	Moderado
9	3449	Risco Hidrológico	RIO BANANAL	Moderado
10	3450	Risco Hidrológico	GOVERNADOR LINDENBERG	Moderado
11	3451	Risco Hidrológico	ARACRUZ	Moderado
12	3452	Risco Hidrológico	LINHARES	Moderado

Fonte: CEMADEN

3. Avisos Meteorológicos

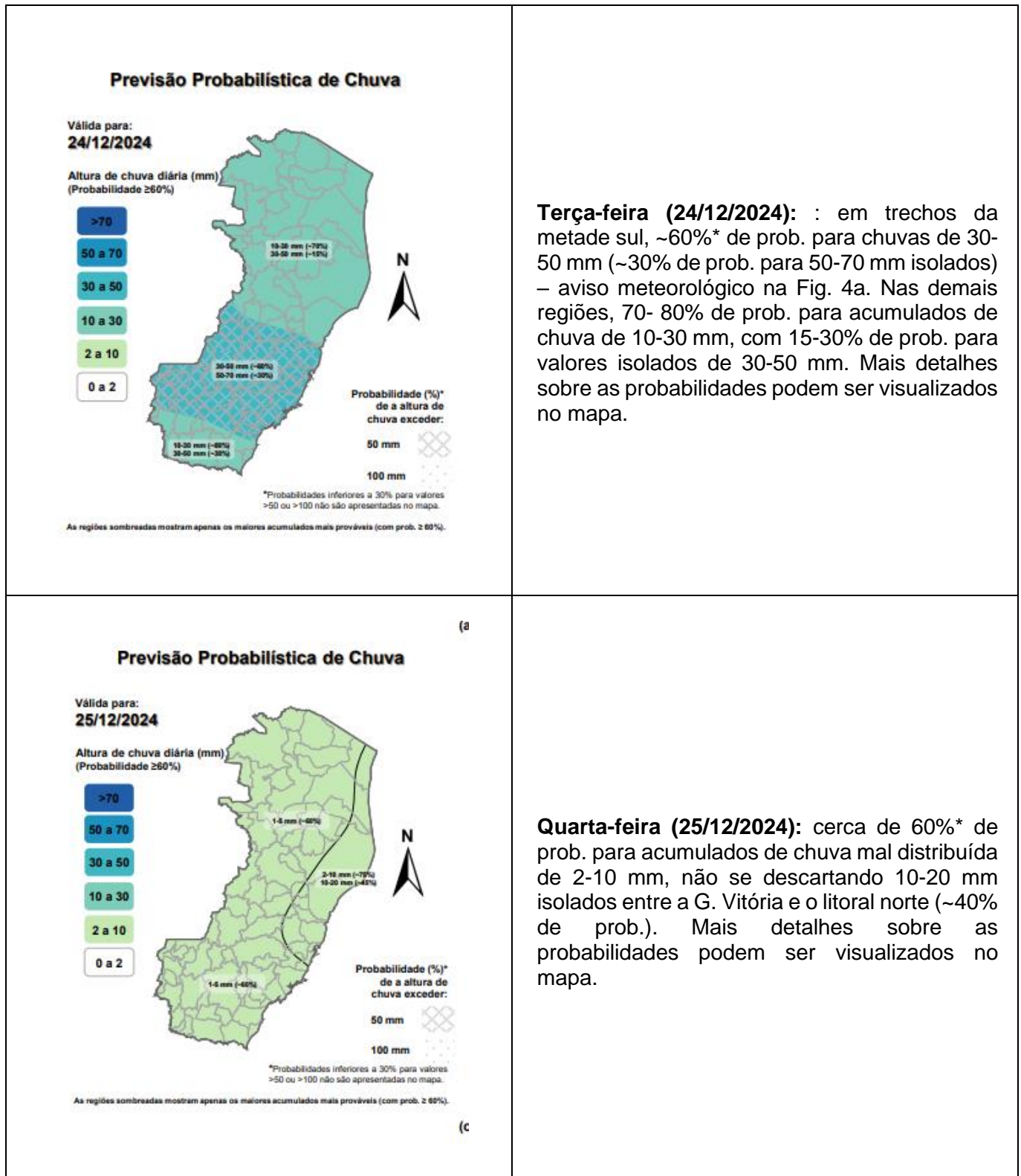
	Descrição	Nível/Impacto	Fonte
1	Aviso: ALERTA! - Reportando risco de Chuvas intensas, impacto Moderado. Região afetada: Setor norte e litoral sul do ES. Válido para: 23-24/12/2024.	Moderado	Alerta!
2	Aviso: ALERTA! - Reportando risco de Chuvas Intensas, impacto Alto. Região afetada: Trechos do centro e setor sul do ES. Válido para: 23-24/12/2024.	Alto	Alerta!
3	Aviso: INMET - Reportando risco de Chuvas intensas, nível Perigo. Região afetada: Exceto para o sudoeste do ES. Válido até o dia 25/12/2024 às 10h00.	Perigo	INMET
4	Aviso: INMET - Reportando risco de Chuvas intensas, nível Perigo potencial. Região afetada: todo o ES. Válido até o dia 26/12/2024 às 10h00.	Perigo potencial	INMET

Figura 4 – Avisos meteorológicos vigentes, de acordo com a previsão da Cepdec.



Validade	Tipo	Impacto	Região Afetada
23-24/12/2024	Chuvas intensas/acum. de chuva alto	Alto	Trechos do centro e setor sul do estado
23-24/12/2024	Chuvas intensas	Moderado	Pontos do setor norte e litoral sul

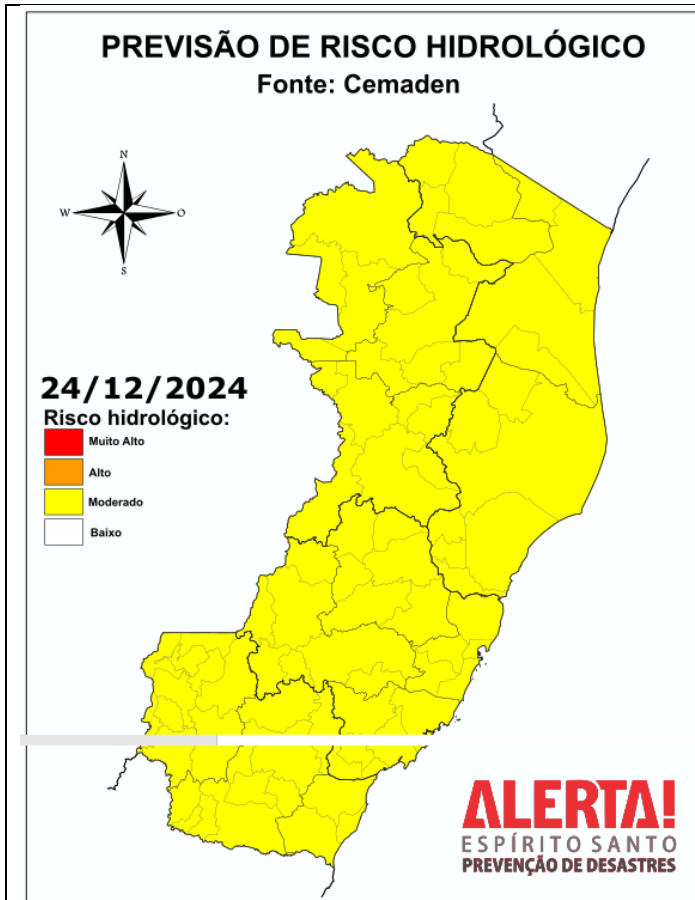
4. Previsão Meteorológica



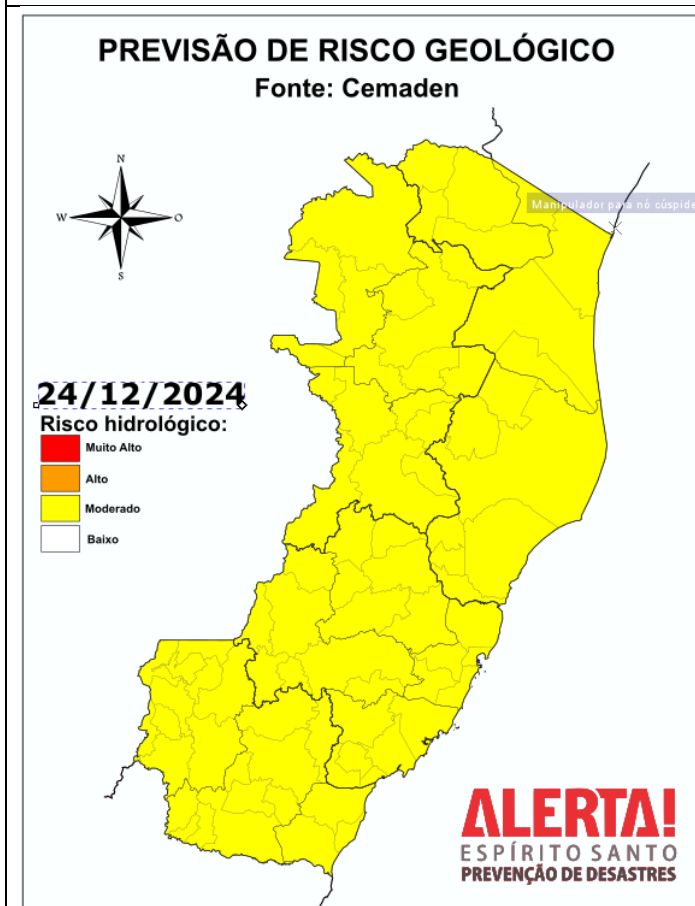
Fonte: ALERTA!

*Informações sobre condições meteorológicas extremas podem ser vistas no boletim meteorológico no site do ALERTA! (<https://alerta.es.gov.br/boletim-meteorologico>).

5. Previsão de Riscos Geo-Hidrológicos



Considera-se **MODERADA** a possibilidade de ocorrência de eventos hidrológicos em todo o estado de Espírito Santo. Devido à previsão de pancadas de chuvas com intensidade moderada a forte nestas regiões. Neste contexto, não se descarta a possibilidade de ocorrência de enxurradas, inundações pontuais dos córregos canalizados e alagamentos temporários de áreas rebaixadas, principalmente em áreas densamente ocupadas e com alta impermeabilização do solo.

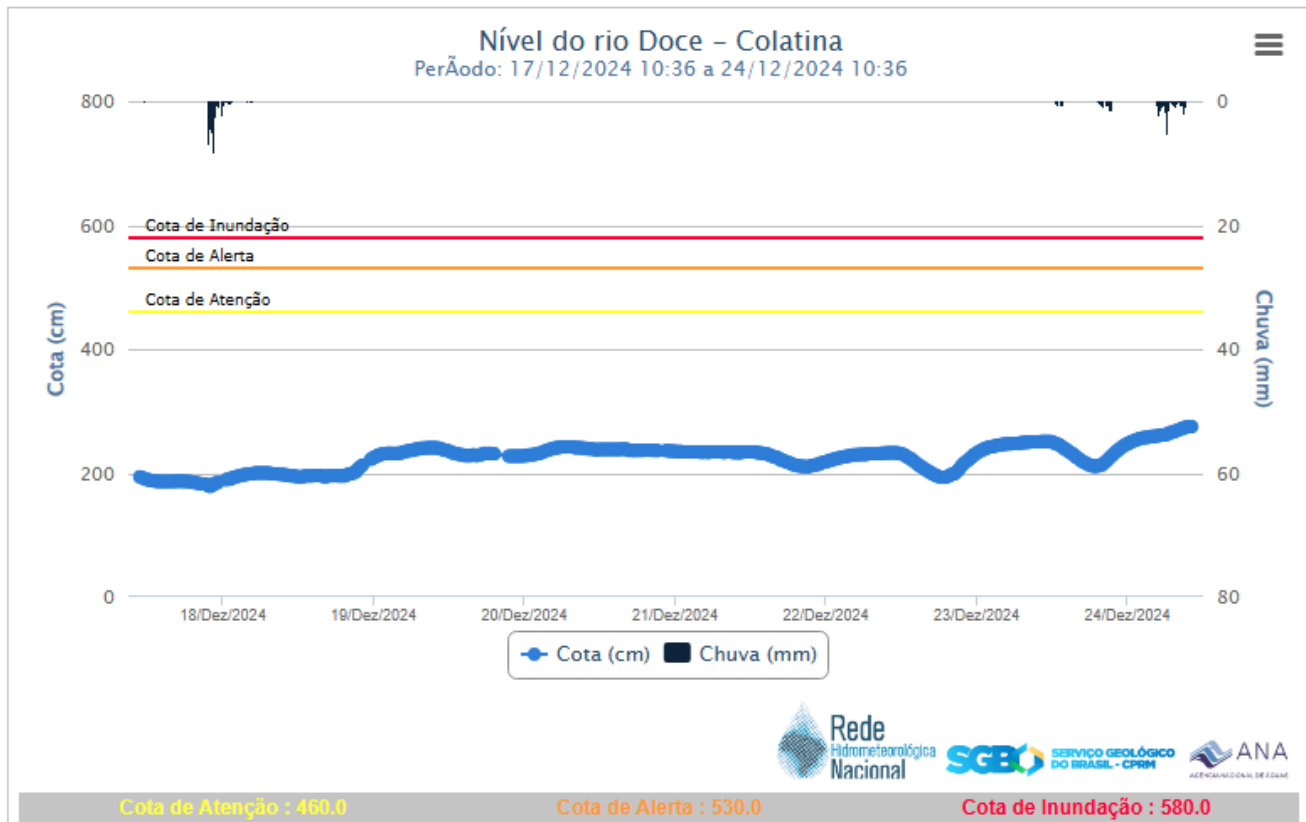


Considera-se **MODERADA** a possibilidade de ocorrência de movimentos de massa nas Regiões Litoral Norte, Noroeste, Central e Sul Espírito-santense, no Espírito Santo; devido à previsão de chuva, que pode ser de forte intensidade e favorecer a deflagração de deslizamentos de terra em encostas suscetíveis a estes processos.

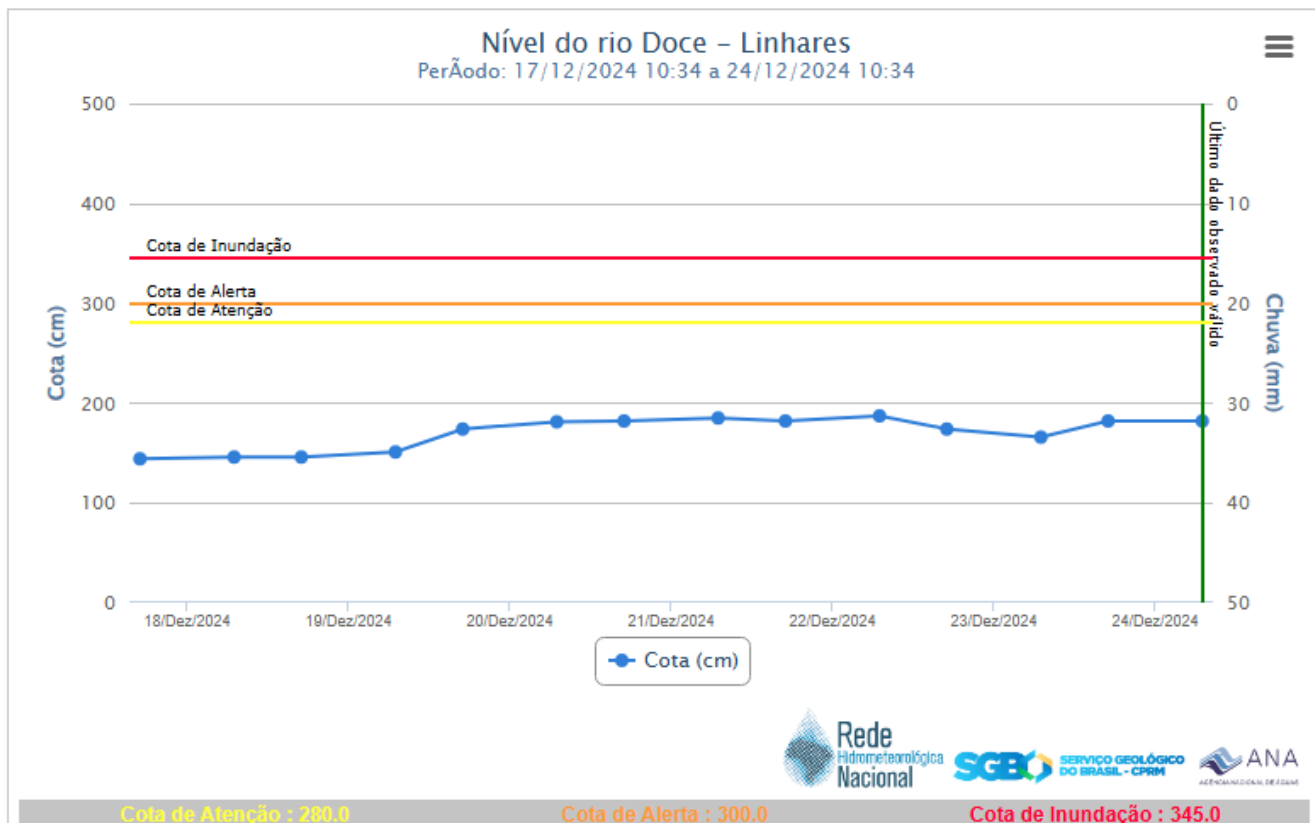


6. Nível dos Rios

6.1. Colatina



6.2. Linhares





7. Ocorrências reportadas pelos municípios:

AFONSO CLÁUDIO	1.(23/12/2024) Queda de ponte provisória, Rio Ribeirão Lagia, BR-484, Serra Pelada, Afonso Cláudio. FONTE:COMPDEC
IBITIRAMA	1.(24/12/2024) Deslizamento de massa e queda de árvore, Rod. Geraldo Gomes de Carvalho, São José do Caparaó, Ibitirama. FONTE:COMPDEC
CONCEIÇÃO DO CASTELO	1.(24/12/2024) Duas residencias foram interditadas devido as chuvas, 05 pessoas estão desalojadas. FONTE: REPDEC

8. Pessoas Afetadas por desastres

Município	Desalojados	Desabrigados	Feridos	Desaparecidos	Óbitos	Abrigo
CONCEIÇÃO DO CASTELO	05	0	0	0	0	0
TOTAL *	05	0	0	0	0	0

9. Ajuda Humanitária

- Não há registro de pedidos de ajuda humanitária.

10. Postos de Comando

- Não há postos de comando instalados.

11. Decretações

- Não há decretações para os eventos atuais.

12. Boletim Rodovias

a. Rodovias Federais

Rodovia	Observação
-	Sem alterações nas rodovias federais

Atualizado às 06h00 de 24/12/2024.

FONTE: PRF – <https://twitter.com/PRF191ES/> ECO – https://twitter.com/_eco101

b. Rodovias Estaduais



Rodovia	Observação
-	Sem alterações nas rodovias estaduais
Atualizado às 06h00 de 24/12/2024. Fonte: Informações dadas e atualizadas pelo DER - Órgão responsável.	