



BOLETIM EXTRAORDINÁRIO DA DEFESA CIVIL

Atualizado às 06h de 24 de dezembro de 2024

A Coordenadoria Estadual de Proteção e Defesa Civil, órgão pertencente ao Corpo de Bombeiros Militar do Estado do Espírito Santo, registra:

1. Acumulados de Chuva em 24 horas

Os maiores acumulados de chuva nas últimas 24 horas registrados entre os municípios que possuem estação meteorológica do Cemaden:

	Município	[mm]
1	ALFREDO CHAVES	97.6
2	VITÓRIA	76.1
3	MARILÂNDIA	65.4
4	LARANJA DA TERRA	64.8
5	CARIACICA	63.83
6	CONCEIÇÃO DO CASTELO	62.4
7	RIO NOVO DO SUL	62
8	SÃO JOSÉ DO CALÇADO	61.4
9	SANTA MARIA DE JETIBÁ	59.69
10	VENDA NOVA DO IMIGRANTE	59
11	ARACRUZ	52.03
12	MUNIZ FREIRE	50.6
13	LINHARES	49.4
14	VILA VELHA	47.7
15	RIO BANANAL	46.2
16	NOVA VENÉCIA	41.24
17	PONTO BELO	39.6
18	SERRA	35.6
19	GUAÇUÍ	34.69
20	ALEGRE	29.45
21	MONTANHA	29.2
22	COLATINA	28.54
23	IBITIRAMA	27.6
24	IÚNA	27.2
25	MANTENÓPOLIS	26.56
26	IBATIBA	26.4
27	GUARAPARI	25.8
28	IRUPI	23.6
29	ITARANA	22.2
30	FUNDÃO	21.66
31	ITAGUAÇU	20.53
32	PANCAS	20.44
33	PEDRO CANÁRIO	18.8
34	IBIRAÇU	18.73



35	CACHOEIRO DE ITAPEMIRIM	17.78
36	ÁGUA DOCE DO NORTE	17.2

Os demais municípios abaixo de 15 mm.

FONTE: Cemaden

** A tabela acima apresenta municípios que possuem pluviômetros automáticos e que estão operantes.

*** Os Municípios que estão tachados se referem a pluviômetros que estão com suspeita de mau funcionamento, de acordo com o Meteorologista.

2. Alertas Vigentes

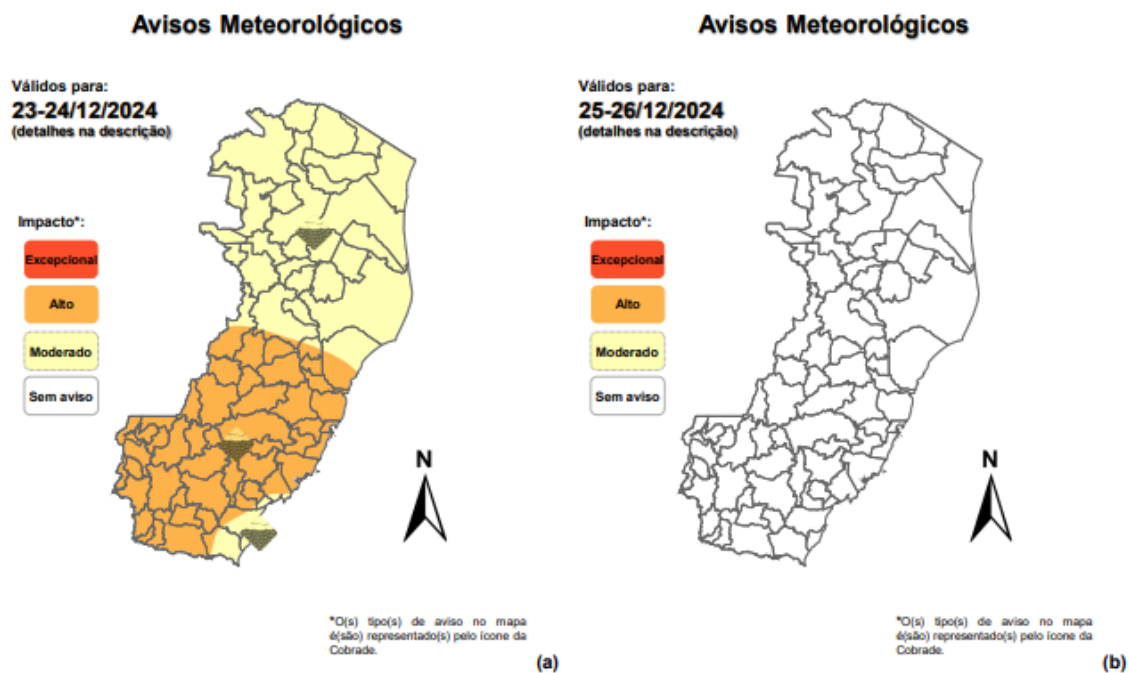
	nº Alerta	Descrição	Município	Nível
1	3428	Risco de Movimento de Massa	SÃO JOSÉ DO CALÇADO	Moderado
2	3429	Risco Hidrológico	RIO NOVO DO SUL	Moderado
3	3430	Risco de Movimento de Massa	ALFREDO CHAVES	Moderado
4	3431	Risco Hidrológico	ALFREDO CHAVES	Moderado
5	3432	Risco Hidrológico	VITÓRIA	Moderado
6	3445	Risco de Movimento de Massa	MARILÂNDIA	Moderado
7	3446	Risco de Movimento de Massa	CONCEIÇÃO DO CASTELO	Moderado

Fonte: CEMADEN

3. Avisos Meteorológicos

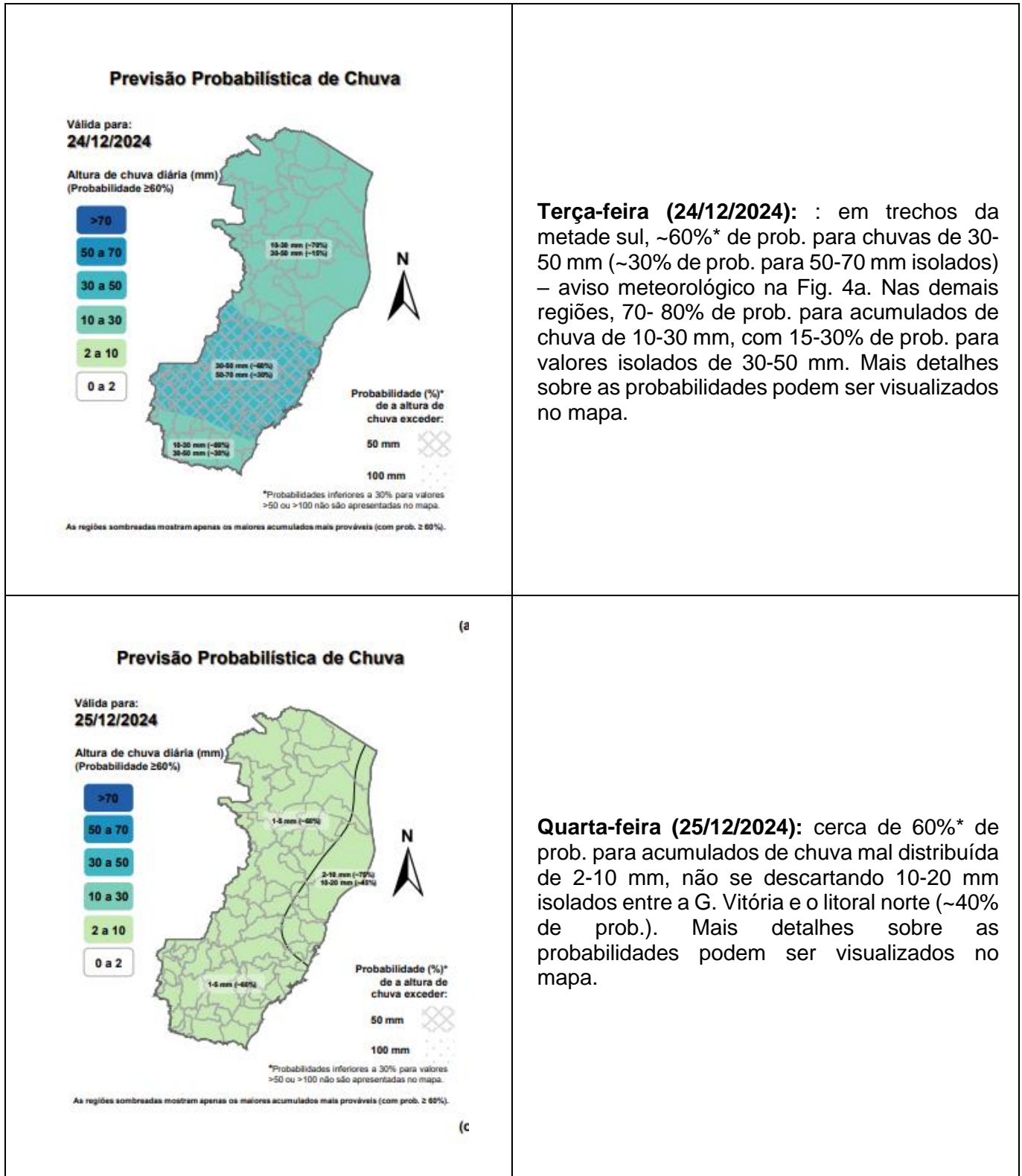
	Descrição	Nível/Impacto	Fonte
1	Aviso: INMET - Reportando Risco(s) de Chuva intensa, de nível Perigo potencial . Região afetada: Todo o ES. Válido até o dia 25/12/2024 às 10h.	Perigo Potencial	INMET
2	Aviso: INMET - Reportando Risco(s) de Chuva intensa, de nível Perigo . Região afetada: Todo o ES. Válido até o dia 25/12/2024 às 10h.	Perigo Potencial	INMET
3	Aviso: ALERTA! - Reportando risco de chuvaintensa/acum. elavado, impacto Alto. Região afetada: Trechos do centro e setor sul do ES. Válido para: 23-24/12/2024	Alto	Alerta!
4	Aviso: ALERTA! - Reportando risco de chuvaintensa/acum. elavado, impacto Moderado. Região afetada: Setor norte e litoral sul do ES. Válido para: 23-24/12/2024	Moderado	Alerta!

Figura 4 – Avisos meteorológicos vigentes, de acordo com a previsão da Cepdec.



Validade	Tipo	Impacto	Região Afetada
23-24/12/2024	Chuvras intensas/acum. de chuva alto	Alto	Trechos do centro e setor sul do estado
23-24/12/2024	Chuvras intensas	Moderado	Pontos do setor norte e litoral sul

4. Previsão Meteorológica

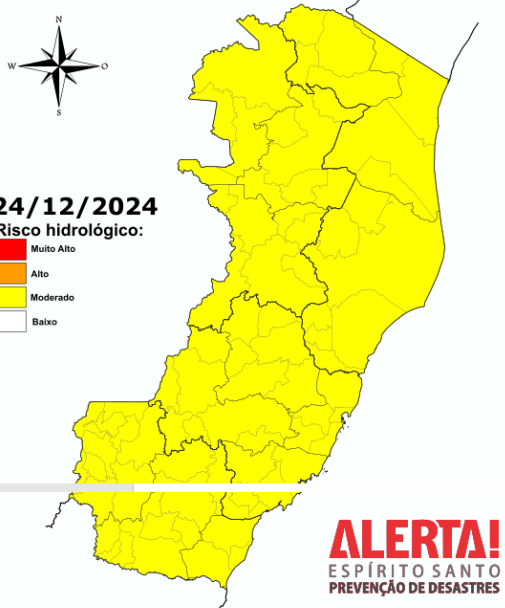
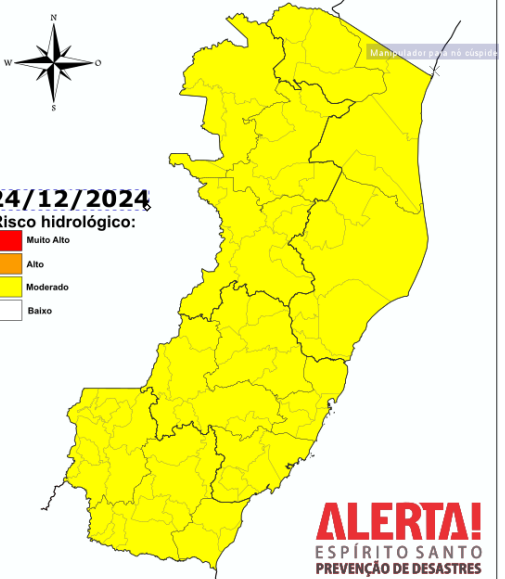


Fonte: ALERTA!

*Informações sobre condições meteorológicas extremas podem ser vistas no boletim meteorológico no site do

ALERTA! (<https://alerta.es.gov.br/boletim-meteorologico>).

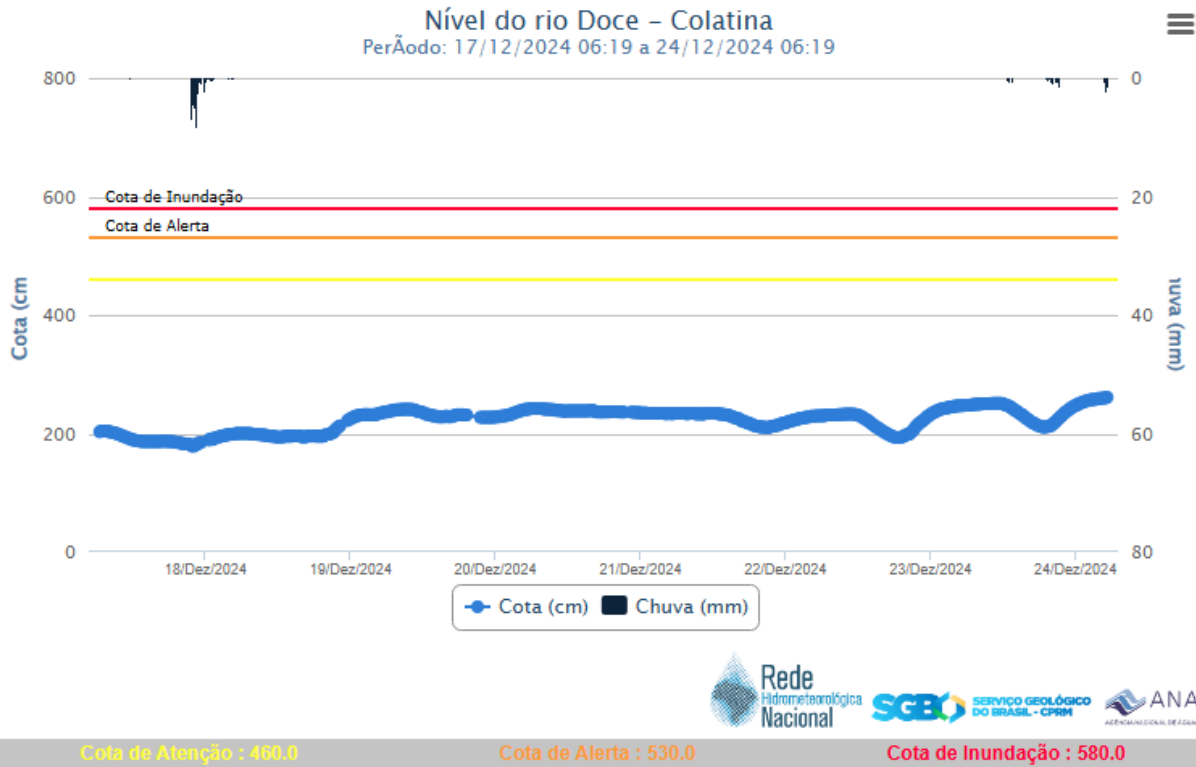
5. Previsão de Riscos Geo-Hidrológicos

<p>PREVISÃO DE RISCO HIDROLÓGICO Fonte: Cemaden</p> 	<p>Considera-se MODERADA a possibilidade de ocorrência de eventos hidrológicos em todo o estado de Espírito Santo. Devido à previsão de pancadas de chuvas com intensidade moderada a forte nestas regiões. Neste contexto, não se descarta a possibilidade de ocorrência de enxurradas, inundações pontuais dos córregos canalizados e alagamentos temporários de áreas rebaixadas, principalmente em áreas densamente ocupadas e com alta impermeabilização do solo (Figura 1).</p>
<p>PREVISÃO DE RISCO GEOLÓGICO Fonte: Cemaden</p> 	<p>Considera-se MODERADA a possibilidade de ocorrência de movimentos de massa nas Regiões Litoral Norte, Noroeste, Central e Sul Espírito-santense, no Espírito Santo; devido à previsão de chuva, que pode ser de forte intensidade e favorecer a deflagração de deslizamentos de terra em encostas suscetíveis a estes processos.</p>

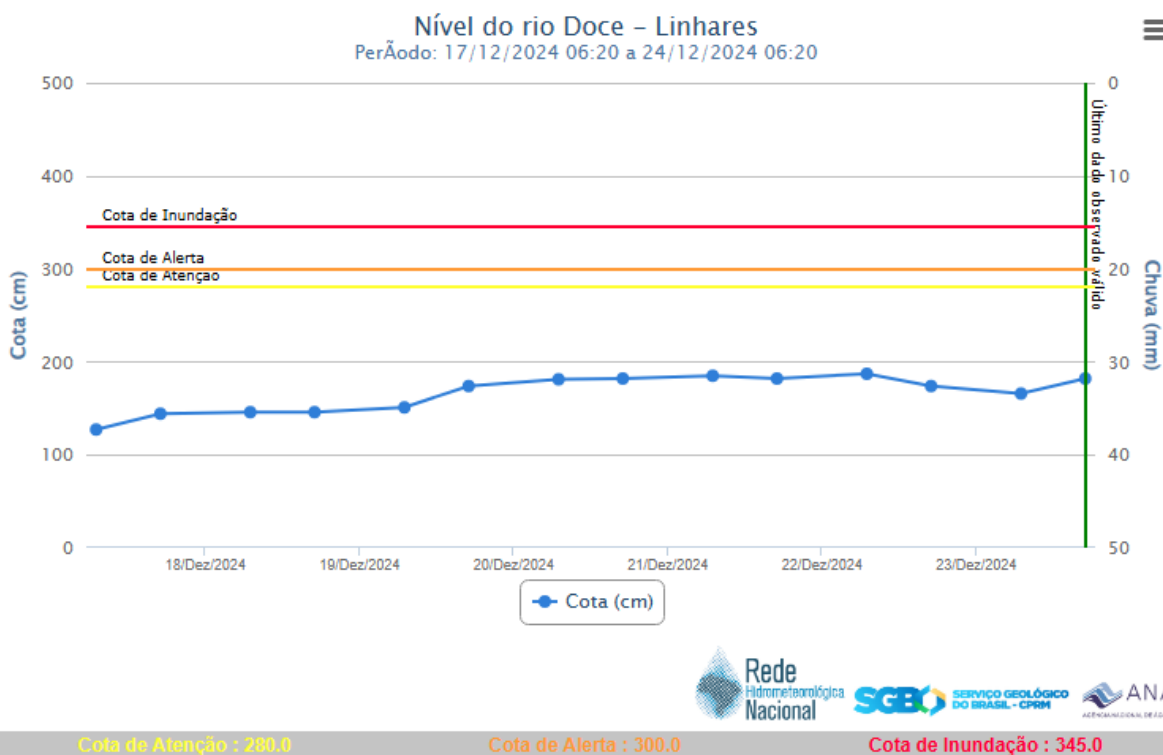


6. Nível dos Rios

6.1. Colatina



6.2. Linhares





7. Ocorrências reportadas pelos municípios:

Sem relatos de ocorrências significativas.

8. Pessoas Afetadas por desastres

Município	Desalojados	Desabrigados	Feridos	Desaparecidos	Óbitos	Abrigo
	0	0	0	0	0	0
TOTAL *						

9. Ajuda Humanitária

- Não há registro de pedidos de ajuda humanitária.

10. Postos de Comando

- Não há postos de comando instalados.

11. Decretações

- Não há decretações para os eventos atuais.

12. Boletim Rodovias

a. Rodovias Federais

Rodovia	Observação
-	Sem alterações nas rodovias federais

Atualizado às 06h00 de 24/12/2024.
FONTE: PRF – <https://twitter.com/PRF191ES/> ECO – https://twitter.com/_eco101

b. Rodovias Estaduais

Rodovia	Observação
-	Sem alterações nas rodovias estaduais

Atualizado às 06h00 de 24/12/2024.
Fonte: **Informações dadas e atualizadas pelo DER - Órgão responsável.**