



BOLETIM EXTRAORDINÁRIO DA DEFESA CIVIL

Atualizado às 17h de 01 de dezembro de 2024

A Coordenadoria Estadual de Proteção e Defesa Civil, órgão pertencente ao Corpo de Bombeiros Militar do Estado do Espírito Santo, registra:

1. Acumulados de Chuva em 24 horas

Os maiores acumulados de chuva nas últimas 24 horas registrados entre os municípios que possuem estação meteorológica do Cemaden:

	Município	[mm]
1	VITÓRIA	97.11
2	MUNIZ FREIRE	91.4
3	BREJETUBA	87.2
4	AFONSO CLÁUDIO	81.15
5	SERRA	81.04
6	IBIRAÇU	70.81
7	IBATIBA	62.0
8	COLATINA	55.91
9	IÚNA	52.8
10	VILA VELHA	49.39
11	SANTA MARIA DE JETIBÁ	48.31
12	ITARANA	47.6
13	BARRA DE SÃO FRANCISCO	41.98
14	IBITIRAMA	39.0
15	FUNDÃO	37.4
16	ARACRUZ	33.44
17	CASTELO	33.11
18	VENDA NOVA DO IMIGRANTE	31.2
19	PANCAS	26.44
20	CONCEIÇÃO DO CASTELO	26.0
21	ÁGUA DOCE DO NORTE	23.4
22	CACHOEIRO DE ITAPEMIRIM	21.04
23	ITAGUAÇU	18.89
24	ALEGRE	18.52
25	ANCHIETA	17.2
26	SANTA TERESA	15.18
27	RIO NOVO DO SUL	14.6
28	MUQUI	14.6
29	LARANJA DA TERRA	14.4
30	DOMINGOS MARTINS	14.2

FONTE: Cemaden

* Demais municípios registraram acumulados de chuva inferior a 11mm.

** A tabela acima apresenta municípios que possuem pluviômetros automáticos e que estão operantes.

*** Os Municípios que estão tachados se referem a pluviômetros que estão com suspeita de mau funcionamento, de acordo com o Meteorologista.



2. Alertas Vigentes

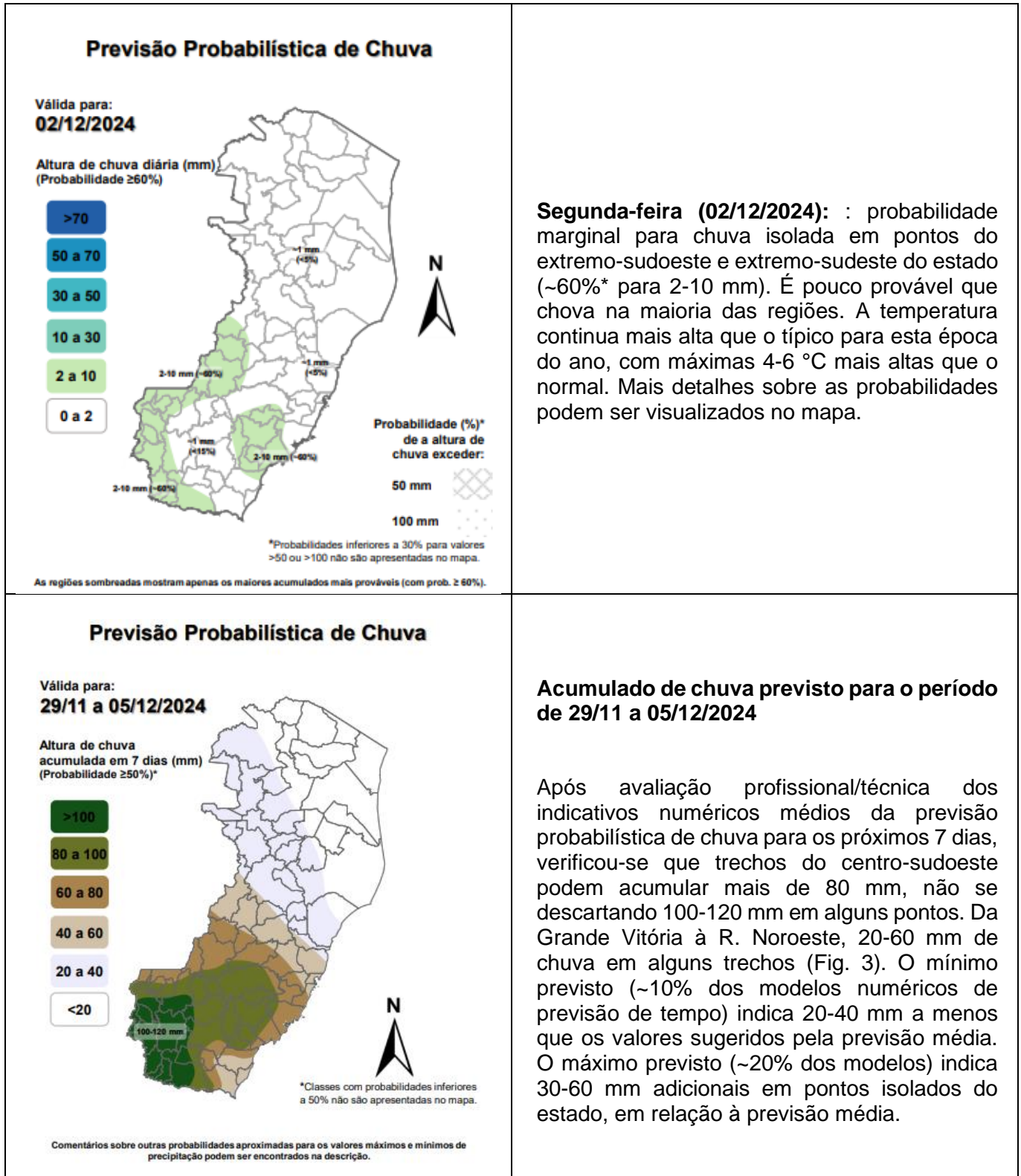
	nº Alerta	Descrição	Município	Nível
1	3053	Risco Hidrológico	ÁGUA DOCE DO NORTE	Moderado
2	3058	Risco Hidrológico	COLATINA	Moderado
3	3061	Risco Hidrológico	SERRA	Moderado
4	3062	Risco de Movimento de Massa	SERRA	Moderado
5	3064	Risco de Movimento de Massa	IÚNA	Moderado
6	3065	Risco de Movimento de Massa	VITÓRIA	Moderado
7	3066	Risco Hidrológico	VITÓRIA	Moderado
8	3067	Risco Hidrológico	VILA VELHA	Moderado
9	3068	Risco de Movimento de Massa	MUNIZ FREIRE	Moderado
10	3069	Risco de Movimento de Massa	AFONSO CLÁUDIO	Moderado

Fonte: CEMADEN

3. Avisos Meteorológicos

	Descrição	Nível/ Impacto	Fonte
1	Aviso: Reportando risco de Chuvas intensas, nível Perigo. Região afetada: central, noroeste, sul e litoral norte Espírito-santense. Válido até o dia 02/12/2024 às 10h.	Perigo	INMET

4. Previsão Meteorológica



Fonte: ALERTA!

*Informações sobre condições meteorológicas extremas podem ser vistas no boletim meteorológico no site do ALERTA! (<https://alerta.es.gov.br/boletim-meteorologico>).

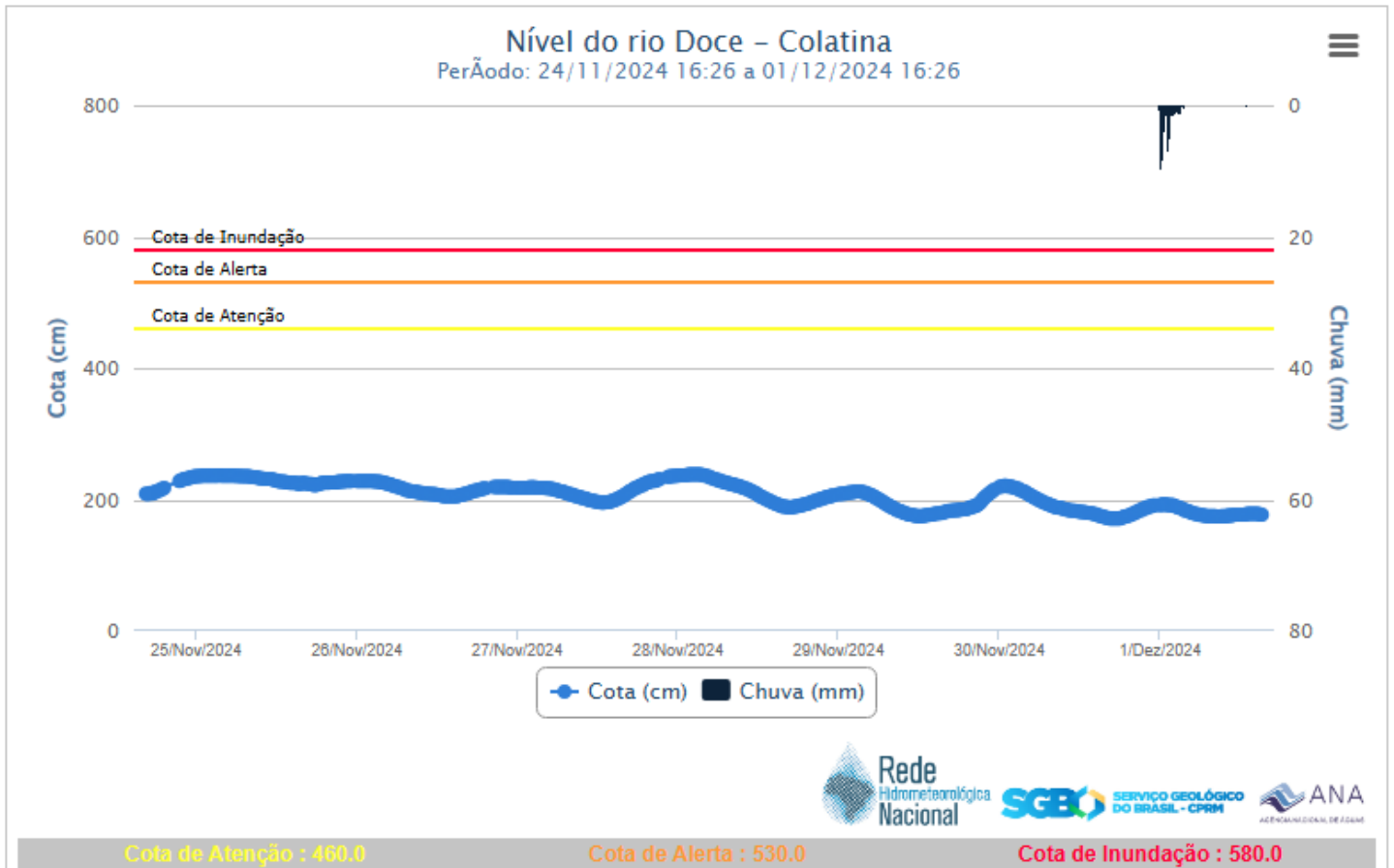
5. Previsão de Riscos Geo-Hidrológicos

- Não há previsão de risco geológico ou hidrológico para o ES no dia 02/12/2024.

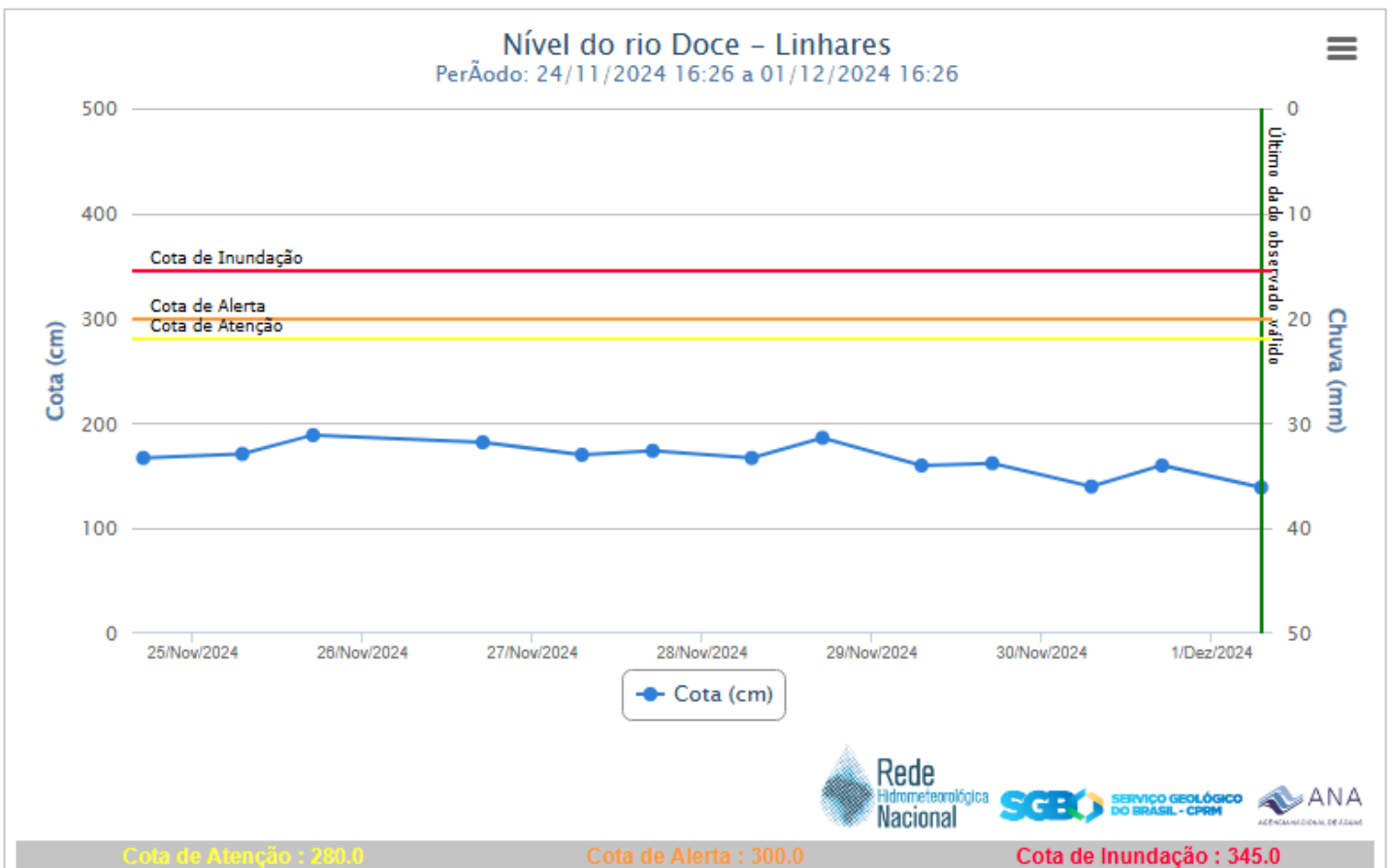


6. Nível dos Rios

6.1. Colatina



6.2. Linhares





7. Ocorrências reportadas pelos municípios:

Vitória	1.(01/12/2024) Registro de pontos de alagamento. Queda de árvore sobre uma residência, derrubou e muro e parte da rede elétrica no bairro Joana D`arc, sem vítimas. FONTE:CIODES
Vila Velha	1.(01/12/2024) Centro Vila Velha/ Ilha dos Ayres - parte da rua Ilha dos Ayres cedeu. A equipe fez isolamento do local. 2.(01/12/2024) Bairro Ataíde - Deslizamento de solo atingiu residência do município. Equipe fez isolamento do local e aplicou notificação preventiva. O local já é monitorado pela Defesa Civil como Setor 13 com risco R3 disponível no site da Sempdec vila velha. FONTE:COMPDEC

8. Pessoas Afetadas por desastres

Município	Desalojados	Desabrigados	Feridos	Desaparecidos	Óbitos	Abrigo
0	0	0	0	0	0	0
TOTAL *						

9. Ajuda Humanitária

- Não há registro de pedidos de ajuda humanitária.

10. Postos de Comando

- Não há postos de comando instalados.

11. Decretações

- Não há decretações para os eventos atuais.

12. Boletim Rodovias

a. Rodovias Federais

Rodovia	Observação
-	Sem alterações nas rodovias federais

Atualizado às 16h50 de 01/12/2024.
FONTE: PRF – <https://twitter.com/PRF191ES/> ECO – https://twitter.com/_eco101

b. Rodovias Estaduais

Rodovia	Observação
-	Sem alterações nas rodovias estaduais

Atualizado às 16h50 de 01/12/2024.
Fonte: **Informações dadas e atualizadas pelo DER - Órgão responsável.**



GOVERNO DO ESTADO
DO ESPÍRITO SANTO
*Secretaria da Segurança Pública
e Defesa Social*

ALERTA!
ESPÍRITO SANTO
PREVENÇÃO DE DESASTRES

