



BOLETIM EXTRAORDINÁRIO DA DEFESA CIVIL

Atualizado às 06h de 31 de Outubro de 2024

A Coordenadoria Estadual de Proteção e Defesa Civil, órgão pertencente ao Corpo de Bombeiros Militar do Estado do Espírito Santo, registra:

1. Acumulados de Chuva em 24 horas

Os maiores acumulados de chuva nas últimas 24 horas registrados entre os municípios que possuem estação meteorológica do Cemaden:

	Município	[mm]
1	VITÓRIA	54.78
2	VILA VELHA	45.82
3	LINHARES	45
4	CARIACICA	41.84
5	CACHOEIRO DE ITAPEMIRIM	40.7
6	DOMINGOS MARTINS	38.23
7	GUARAPARI	31.2
8	ARACRUZ	26.97
9	SERRA	26.81
10	ANCHIETA	25.4
11	CONCEIÇÃO DA BARRA	25
12	ECOPORANGA	22.63
13	SANTA MARIA DE JETIBÁ	21.8
14	VILA PAVÃO	20
15	MUCURICI	18.8
16	ITAGUAÇU	17.6
17	COLATINA	17.29
18	ALFREDO CHAVES	16.6
19	PONTO BELO	14.4
20	ÁGUA DOCE DO NORTE	13.72
21	MONTANHA	12.8
22	PEDRO CANÁRIO	12.4
23	FUNDÃO	12.21
24	SÃO MATEUS	11.8
25	SANTA LEOPOLDINA	11.77
26	IBIRAÇU	10.48
27	NOVA VENÉCIA	10.06
28	BOA ESPERANÇA	10
29	MARILÂNDIA	9.4
30	BARRA DE SÃO FRANCISCO	7.56

FONTE: Cemaden

* Demais municípios registraram acumulados de chuva inferior a 7mm.

** A tabela acima apresenta municípios que possuem pluviômetros automáticos e que estão operantes.



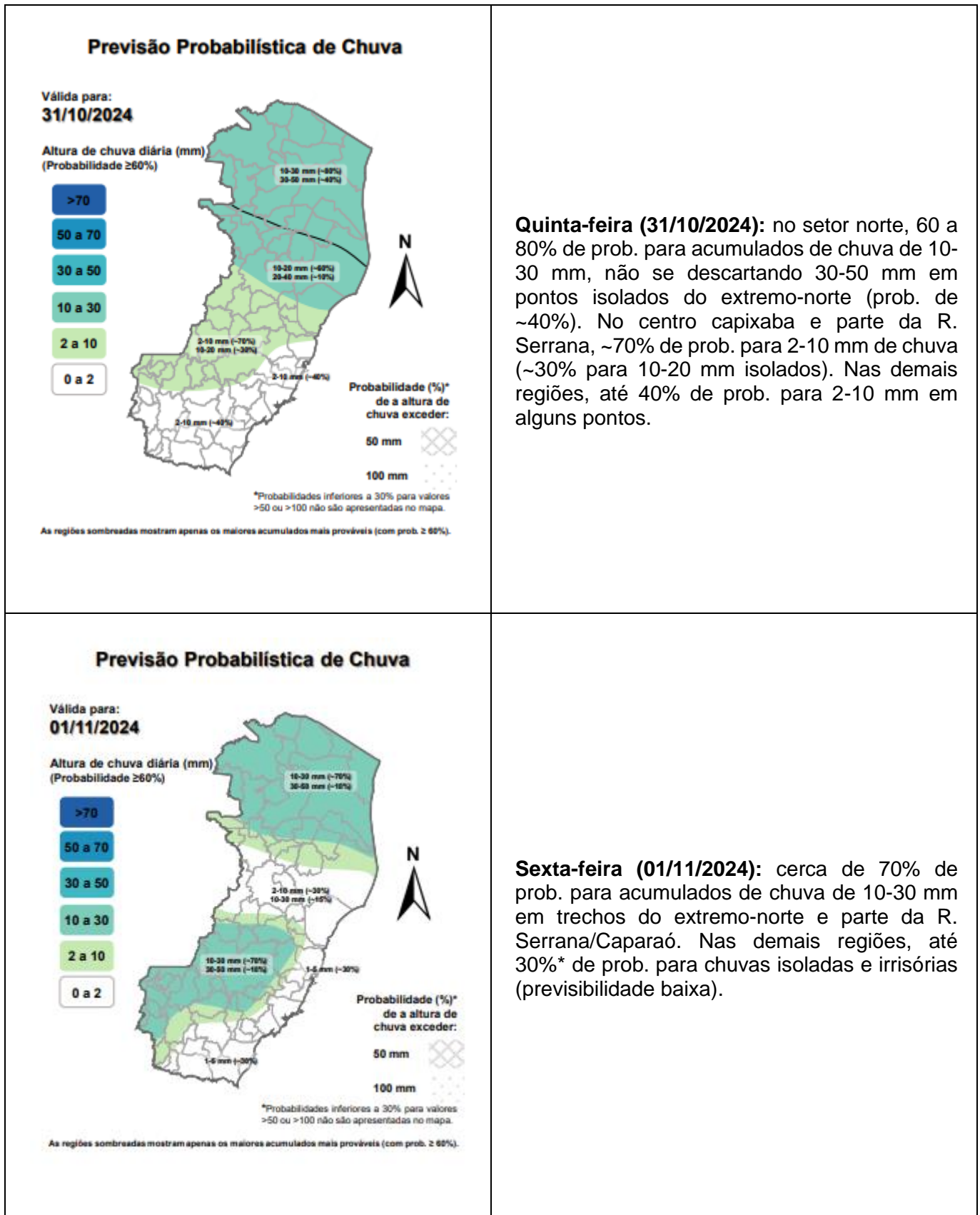
2. Alertas Vigentes

	nº Alerta	Descrição	Município	Nível
1	2287	Risco de Movimento de Massa	GUARAPARI	Alto
2	2288	Risco de Movimento de Massa	ANCHIETA	Alto
3	2289	Risco de Movimento de Massa	ALFREDO CHAVES	Alto
4	2290	Risco de Movimento de Massa	VILA VELHA	Alto
5	2291	Risco de Movimento de Massa	CARIACICA	Alto
6	2292	Risco Hidrológico	ANCHIETA	Moderado
7	2293	Risco Hidrológico	VILA VELHA	Moderado
8	2294	Risco Hidrológico	ALFREDO CHAVES	Moderado
9	2295	Risco de Movimento de Massa	RIO NOVO DO SUL	Moderado
10	2296	Risco de Movimento de Massa	VITÓRIA	Moderado
11	2297	Risco Hidrológico	CARIACICA	Moderado

3. Avisos Meteorológicos

	Descrição	Nível/ Impacto	Fonte
1	Risco de Acumulado de chuva, nível Perigo potencial. Região afetada: todo estado. Válido até o dia 31/10/2024 às 10h.	Perigo potencial	INMET
2	Risco de Chuvas intensas, nível Perigo potencial. Região afetada: Noroeste do ES. Válido até o dia 31/10/2024 às 10h.	Perigo potencial	INMET

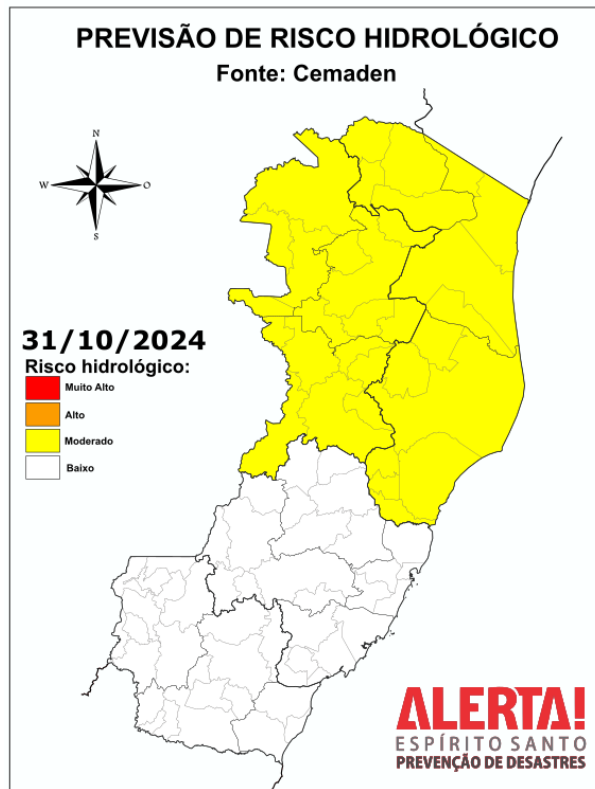
4. Previsão Meteorológica



Fonte: ALERTA!

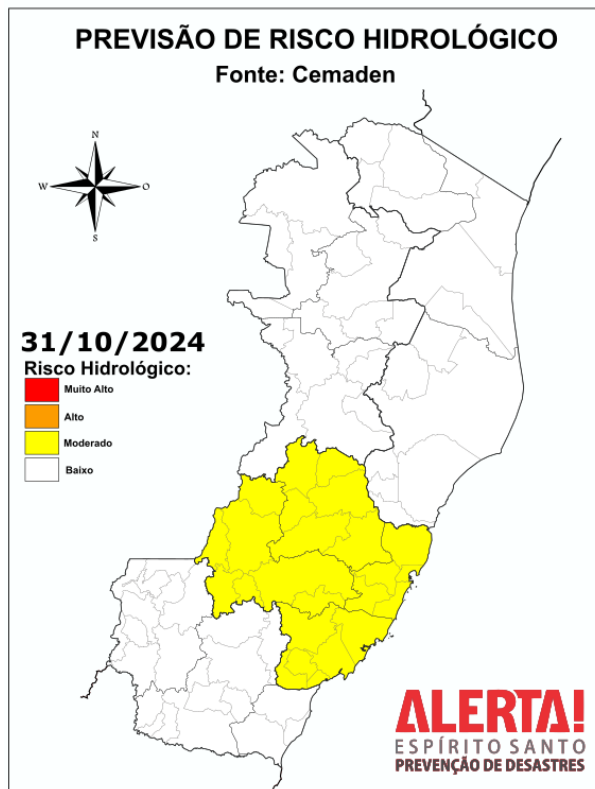
*Informações sobre condições meteorológicas extremas podem ser vistas no boletim meteorológico no site do ALERTA! (<https://alerta.es.gov.br/boletim-meteorologico>).

5. Previsão de Riscos Geo-Hidroológicos



Fonte: <https://www.gov.br/cemaden/pt-br/assuntos/riscos-geo-hidrologicos>

Considera-se **MODERADA** a possibilidade de ocorrência de eventos hidrológicos nas mesorregiões Litoral norte e Noroeste no Espírito Santo (Figura 1), devido à previsão de pancadas de chuva, que podem ser localmente fortes, propiciando a ocorrência de enxurradas urbanas, alagamentos pontuais em áreas rebaixadas e inundações em pequenas bacias, principalmente em áreas densamente ocupadas e com alta impermeabilização do solo.



Fonte: <https://www.gov.br/cemaden/pt-br/assuntos/riscos-geo-hidrologicos>

Considera-se **MODERADA** a probabilidade de ocorrência de movimentos de massa na região Metropolitana de Vitória-ES (em amarelo na Figura 2), devido aos elevados acumulados registrados nas últimas 72 horas associados à possibilidade de chuva fraca. Neste cenário, há possibilidade de ocorrer deslizamentos de terra pontuais, especialmente em encostas urbanizadas, além de eventuais “quedas de barreira” à margem de rodovias.



6. Nível dos Rios

Sem informações.

7. Ocorrências reportadas pelos municípios:

ITARANA	<ol style="list-style-type: none">(29/10/2024) Queda de árvore na ES-261 Itarana/Itaguaçu. Pista liberada pela prefeitura. FONTE: COMPDEC
ITAGUAÇU	<ol style="list-style-type: none">(30/10/2024) Queda de árvore sobre o muro de uma residência, sem vítimas. FONTE: COMPDEC
VIANA	<ol style="list-style-type: none">(30/10/2024) Queda de muro, sem vítimas. FONTE: COMPDEC
MARECHAL FLORIANO	<ol style="list-style-type: none">(30/10/2024) Deslizamento de encosta, morro da Macefel, Marechal Floriano. Sem vítimas. FONTE: REPDEC
DOMINGOS MARTINS	<ol style="list-style-type: none">(30/10/2024) Deslizamento de encosta, Distrito de Galo, Domingos Martins. Sem vítimas. FONTE: REPDEC
VITÓRIA	<ol style="list-style-type: none">(30/10/2024) Deslizamento e queda de bloco, Bairro do Cabral, Vitória.(30/10/2024) Colapso parcial de uma edificação residencial unifamiliar, Santa Clara, Vitória.(30/10/2024) Queda de um muro de uma residência, Consolação, Vitória.(30/10/2024) Pequeno deslizamento não atingindo residências, bairro Consolação, Vitória. FONTE: COMPDEC
CARIACICA	<ol style="list-style-type: none">(30/10/2024) Queda de árvore sobre residência, a árvore foi removida pela secretaria de serviços. Rua 15 de novembro, Graúna.Desmoronamento de residência, secretaria executou a limpeza do local e o proprietário do imóvel irá promover a recuperação no muro (área particular). Rua Rei Ciro, Vale dos Reis.Queda de muro. Rua Viana Vitória, Vista Linda.Queda de árvores. Rua Nova Valverde, 636, Nova Valverde.



5. Deslizamento de muro de contenção. Rua Eugênio Alberto Lira, 44, Padre Gabriel.
6. Deslizamento de Barranco, Talude em processo de erosão. Rua Nova Cintra, Castelo Branco.
7. Deslizamento de terra, necessita de contenção em via pública. Rua Barão de Mauá, Vista Dourada.
8. Queda de árvore sobre imóvel. Rua Nossa Senhora da Penha, Flexal II (escadaria Pau Brasil).
9. Deslizamento de terra. Avenida Nossa Senhora da Penha, 220, Flexal II.
10. Deslizamento de terra com queda de árvore, Secretaria de serviços removeu a árvore. Rua Quinze de novembro, Itacibá.
11. Deslizamento de terra, talude em processo de erosão, necessitando de obra de contenção (particular). Rua Júlio Vieira Machado, Alto Lage.
12. Queda de muro, imóvel Interditado. Rua Doze de Outubro, Retiro Saudoso.
13. Deslizamento de terra, talude em processo de erosão. Rua Guarajá, Vista Mar.
14. Deslizamento de Terra, Imóvel e via parcialmente interditado. Rua oito, 66, Jardim Botânico.
15. Deslizamento de terra, a Equipe aplicou lona no Talude para evitar novos deslizamento, e o Corpo de Bombeiro removeu uma árvore em situação de risco. Avenida Almir Cruz De Amorim, Nova Valverde.

FONTE: COMPDEC

8. Pessoas Afetadas por desastres

Município	Desalojados	Desabrigados	Feridos	Desaparecidos	Óbitos	Abrigo
VITÓRIA	11					
CARIACICA	6					
TOTAL *						

9. Ajuda Humanitária

- Não há registro de pedidos de ajuda humanitária.

10. Postos de Comando

- Não há postos de comando instalados.



11. Decretações

- Não há decretações para os eventos atuais.

12. Boletim Rodovias

a. Rodovias Federais

Rodovia	Observação
-	Sem alterações nas rodovias federais
Atualizado às 05h50 de 31/10/2024. FONTE: PRF – https://twitter.com/PRF191ES/ ECO – https://twitter.com/_eco101	

b. Rodovias Estaduais

Rodovia	Observação
-	Sem alterações nas rodovias estaduais
Atualizado às 05h50 de 31/10/2024. Fonte: Informações dadas e atualizadas pelo DER - Órgão responsável.	