



## BOLETIM EXTRAORDINÁRIO DA DEFESA CIVIL

### Atualizado às 11h de 27 de abril de 2024

A Coordenadoria Estadual de Proteção e Defesa Civil, órgão pertencente ao Corpo de Bombeiros Militar do Estado do Espírito Santo, registra:

#### 1. Acumulados de Chuva em 24 horas

Os maiores acumulados de chuva nas últimas 24 horas registrados entre os municípios que possuem estação meteorológica do Cemaden:

	MUNICÍPIO	Acumulado 24hs
1	SERRA	18 mm
2	SÃO MATEUS	16 mm
3	RIO BANANAL	15 mm

FONTE: Cemaden

\* Demais municípios registraram acumulados de chuva inferior a 5mm.

\*\* A tabela acima apresenta municípios que possuem pluviômetros automáticos e que estão operantes.

#### 2. Alertas Vigentes

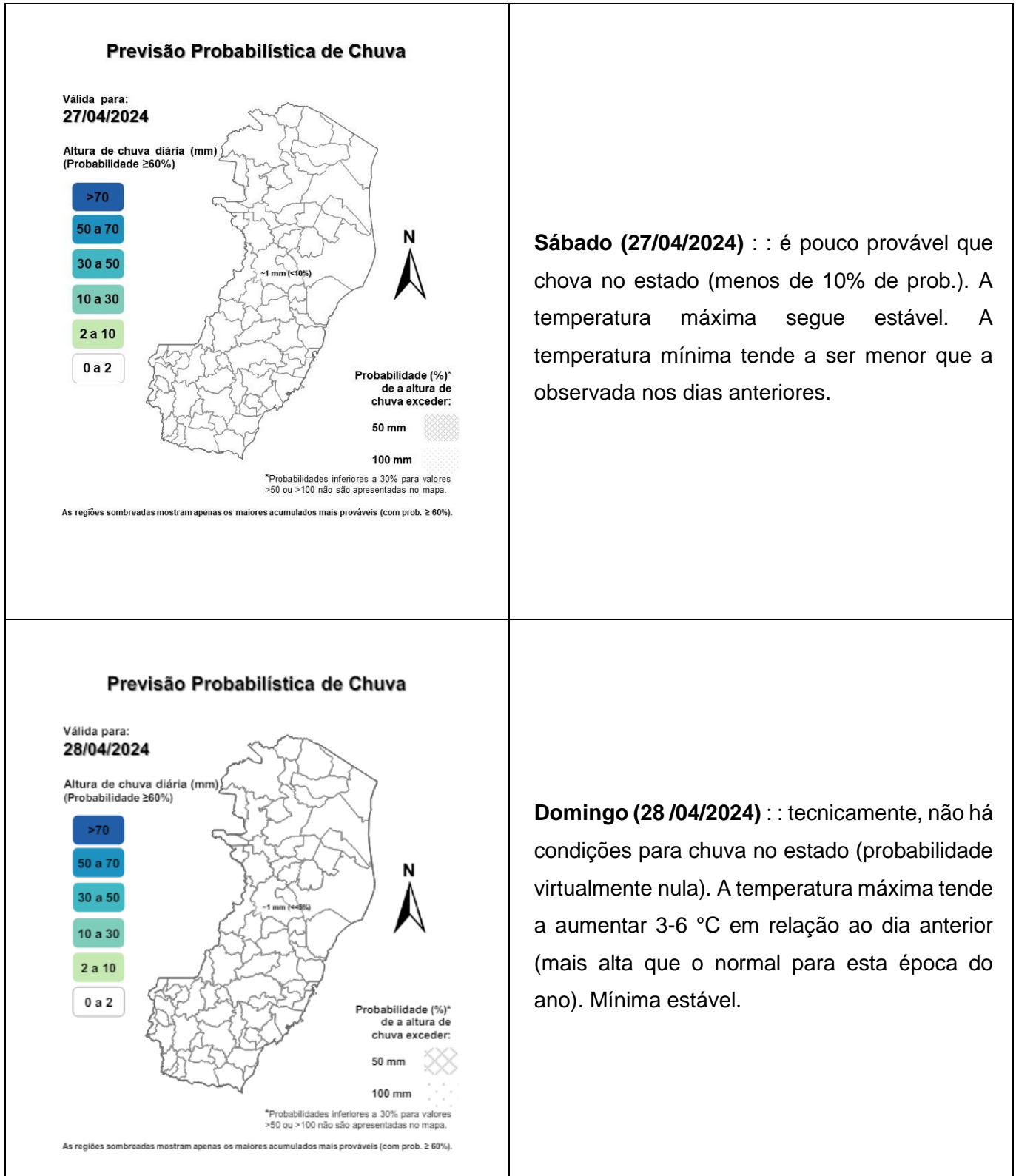
- Sem avisos vigentes

#### 3. Avisos Meteorológicos

	Descrição	Nível/ Impacto	Fonte



## 4. Previsão Meteorológica



Fonte: ALERTA!

\*Informações sobre condições meteorológicas extremas podem ser vistas no boletim meteorológico no site do ALERTA! (<https://alerta.es.gov.br/boletim-meteorologico>).



## 5. Boletim Geológico/Hidrológico

	<p>Não há previsão de risco hidrológico para o ES.</p>
	<p>Não há previsão de risco geológico para o ES.</p>

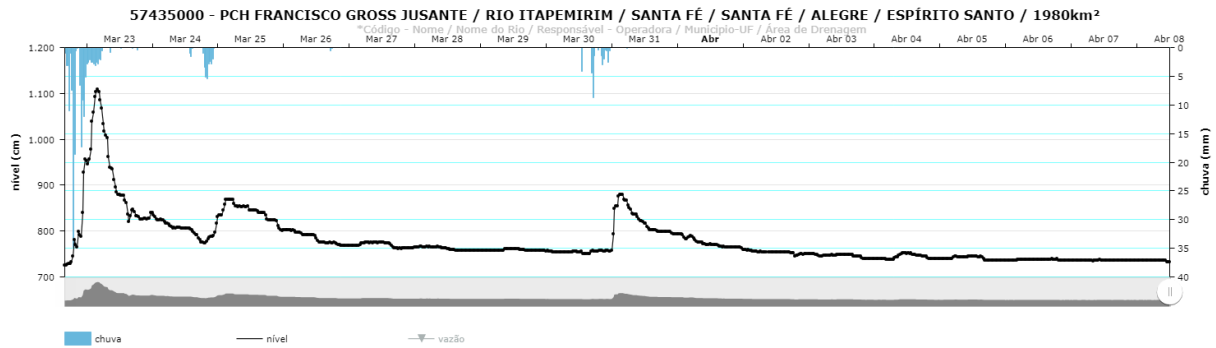
Fonte: CEMADEN. site - <https://www.gov.br/cemaden/pt-br/assuntos/riscos-geo-hidrologicos/>

## 6. Nível dos Rios

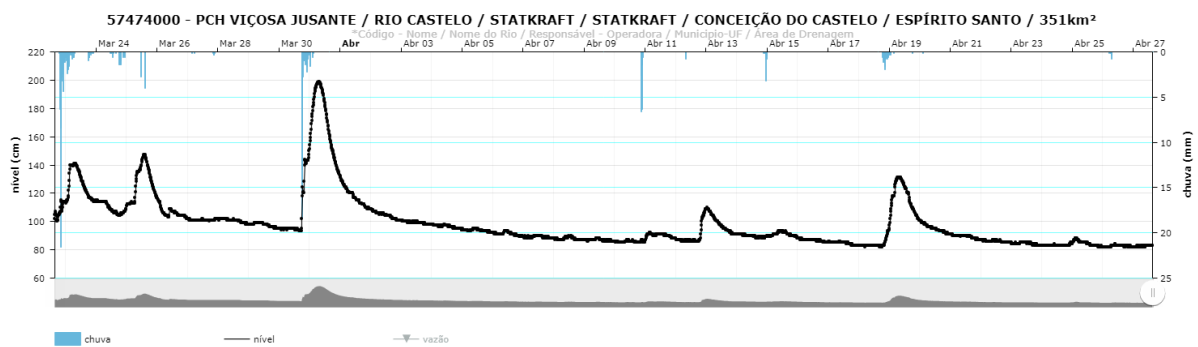


## 6.1 Bacia do Itapemirim

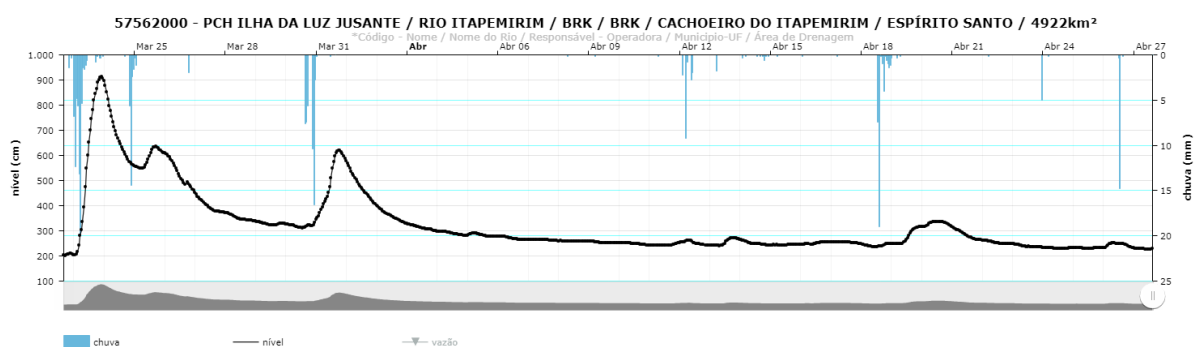
### a. Nível Rio Itapemirim – PCH Francisco Gross Jusante – 57435000



### b. Bacia Rio Itapemirim – PCH Viçosa Jusante – Rio Castelo 57474000



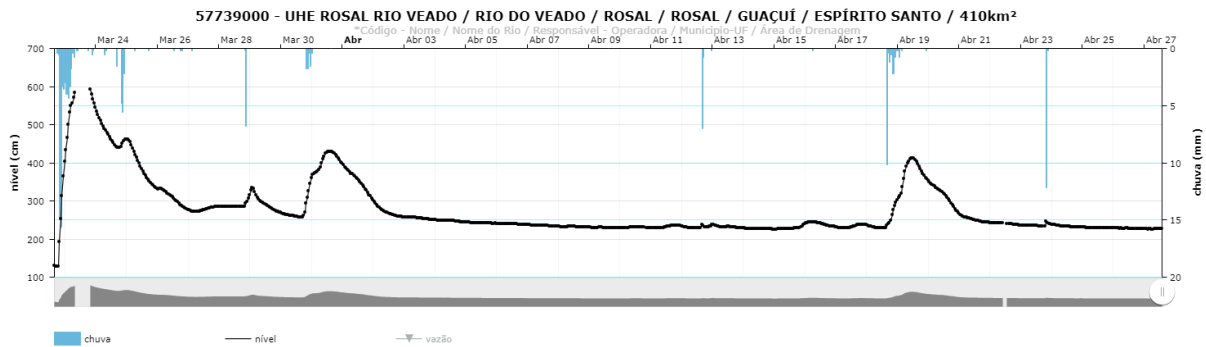
### c. Rio Itapemirim – PCH Ilha da Luz Jusante – 57562000



## 6.2 Bacia do Itabapoana

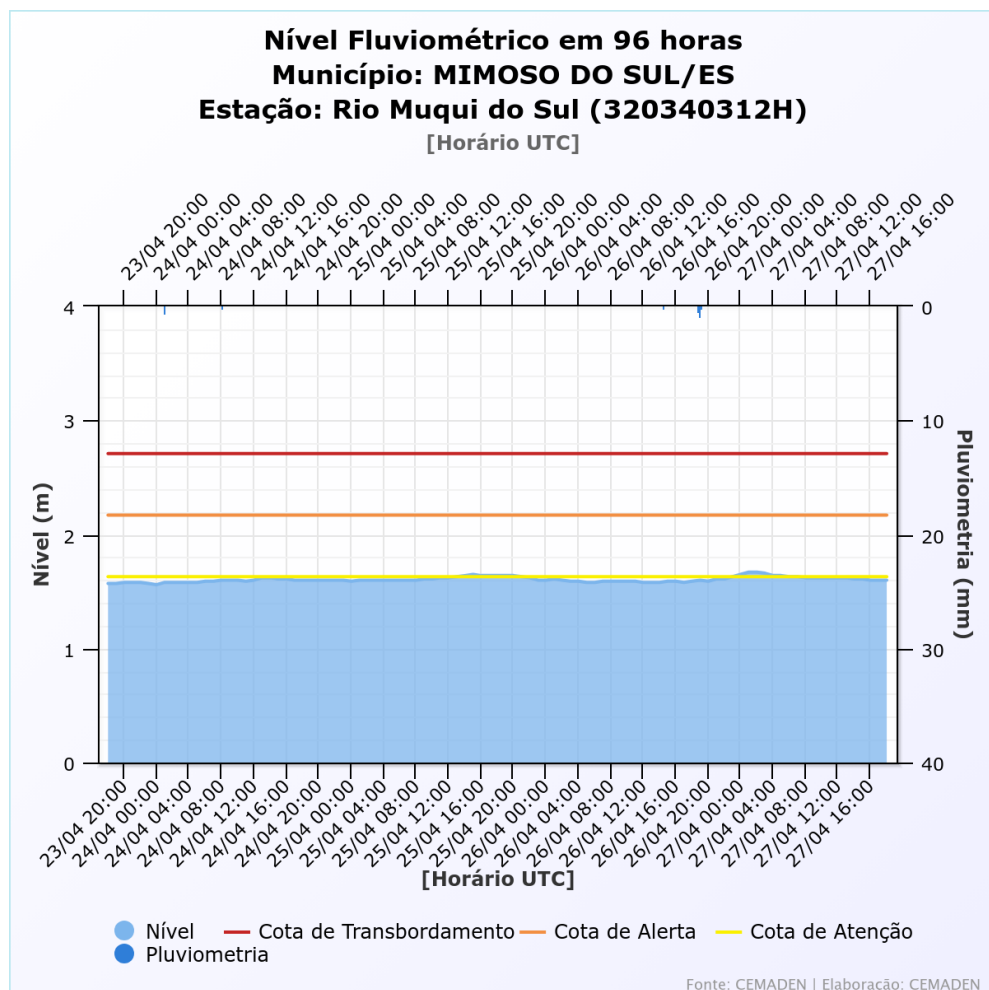


### a) Bacia Rio Itabapoana – UHE Rosal Rio Veado – 57739000



Fonte: ANA

### b) Bacia Rio Itabapoana – Rio Muqui do Sul



Fonte: Cemaden



## 7. Situação dos municípios afetados por desastre

MUNICÍPIO	ESCOLAS	LIMPEZA	HOSPITAIS	ÁGUA	ELETRICIDADE
MIMOSO DO SUL	0%	60%	100%	90%	95%
APIACÁ	100%	90%	100%	100%	100%
BOM JESUS DO NORTE	100%	90%	100%	100%	100%
VARGEM ALTA	100%	90%	100%	100%	100%
¹Informações ainda em apuração.					

## 8. Informações relevantes:

Sem novas informações relevantes para o dia de hoje.

## 9. Pessoas Afetadas por desastres

Município	Desaloja dos	Desabrigados	Feridos	Desaparecidos	Óbitos	Abrigo
MIMOSO DO SUL	3000	57		1	18	Igreja Assembleia de Deus, Santa Cruz da Serra
APIACÁ					2	
<b>TOTAL *</b>	<b>3000</b>	<b>57</b>		<b>1</b>	<b>20</b>	

## 10. Ajuda Humanitária

Cesta Básica	4095
Colchão	14358
Cobertor	7170
Kit Lençol	4214
Travesseiro	5166
Papel Higiênico	185
Telha de Fibrocimento	200
Kit Higiene e Limpeza	735
Kit de Limpeza	4052
Kit Higiene Pessoal	4938
Kit Gás	87
<b>TOTAL</b>	<b>45.760</b>

**Obs:** os itens acima são referentes a materiais adquiridos e entregues pela Defesa Civil Estadual, não estão contabilizados materiais oriundos de doações. Para consultar os materiais do ES Solidário acesse o link abaixo.

<https://app.powerbi.com/view?r=eyJrIjoiYjA2MDkzMjAtOWIwMi00ZDMzLWFIMzktMWFkMTBhOWVmZjA3liwidCI6ImQ4MmYyYTE3LTdlNjUtNDY4My1hMmU4LTM4MmYyYjc5MDJiZSJ9&pageName=ReportSection>



## 11. Postos de Comando

SCO – Mimoso do Sul – Maj BM Antonio

## 12. Decretações

Governador Renato Casagrande decretou Situação de Emergência aos municípios mais atingidos do Sul do Estado. **Decreto nº 501-S**, de 23 Março de 2024. Reconhecimento Federal portaria 992 de 24/03/2024.

Alegre, Alfredo Chaves, Apiacá, Atílio Viavacqua, Bom Jesus do Norte, Guaçuí, Jerônimo Monteiro, Mimoso do Sul, Muniz Freire, Muqui, Rio Novo do Sul, São José do Calçado e Vargem Alta.

**Mimoso do Sul** decretou ESTADO DE CALAMIDADE PÚBLICA no município atingido por Chuvas Intensas através do decreto 058/2024 no dia 26/03/2024, com reconhecimento Federal através da portaria 1024 de 26/03/2024.

**Apiacá** decretou ESTADO DE CALAMIDADE PÚBLICA no município atingido por Chuvas Intensas através do decreto 1113/2024 no dia 26/03/2024, com reconhecimento Federal através da portaria 1043 de 28/03/2024.

## 13. Boletim Rodovias

### a. Rodovias Federais

Rodovia	Observação
-	Sem alterações nas rodovias federais
Atualizado às 10h30 de 24/04/2024. FONTE: PRF – <a href="https://twitter.com/PRF191ES/">https://twitter.com/PRF191ES/</a> ECO – <a href="https://twitter.com/_eco101">https://twitter.com/_eco101</a>	

### b. Rodovias Estaduais

Rodovia	Observação
ES 379	Estrada que liga Muniz Freire a luna interdição total devido a queda de uma ponte no km 52.
ES 297	APIACA X BOM JESUS DO NORTE km 2,3 em bom Jesus do Norte com previsão de conclusão até dia 26/06/2024. Rota alternativa: Cachoeiro a Alegre pela BR-482 e Alegre a São José do Calçado e Bom Jesus do Norte pela ES-181 e 484.
ES 181	ALEGRE A ARRAIAL DO CAFÉ Erosão 01 - km 91,80 Interdição parcial (meia pista) Erosão 02 - km 87,10 Interdição parcial (meia pista)
ES 391	MIMOSO DO SUL X BR 101 Erosão 01 – km 50,80 Interdição parcial (meia pista) Erosão 02 – km 52,45 Interdição parcial (meia pista) Erosão 03 – km 55,25 Interdição parcial (meia pista) Erosão 04 – km 56,60 Interdição parcial (meia pista)
ES 391	TRECHO MIMOSO X CONCEIÇÃO DO MUQUI Ponte km 24,100 (26,00 m de extensão) - Ponte totalmente destruída; Ponte km 25,900 (26,00 m de extensão) – Ponte totalmente destruída; Erosões km 27,200 com corpo estradal completamente erodido; Ponte km 29,800 (15,00 m de extensão) – em recuperação liberação em 29/04/2024
ES 484	SÃO JOSE DO CALÇADO Erosão KM 248 - Interdição parcial (meia pista)
Atualizado às 15h30 de 24/04/2024. Fonte: <b>Informações dadas e atualizadas pelo DER - Órgão responsável.</b>	