



BOLETIM EXTRAORDINÁRIO DA DEFESA CIVIL

Atualizado às 11h de 21 de abril de 2024

A Coordenadoria Estadual de Proteção e Defesa Civil, órgão pertencente ao Corpo de Bombeiros Militar do Estado do Espírito Santo, registra:

1. Acumulados de Chuva em 24 horas

Os maiores acumulados de chuva nas últimas 24 horas registrados entre os municípios que possuem estação meteorológica do Cemaden:

- Sem acumulados significativos

FONTE: Cemaden

* Demais municípios registraram acumulados de chuva inferior a 5mm.

** A tabela acima apresenta municípios que possuem pluviômetros automáticos e que estão operantes.

2. Alertas Vigentes

- Sem avisos vigentes

3. Avisos Meteorológicos

	Descrição	Nível/ Impacto	Fonte



4. Previsão Meteorológica

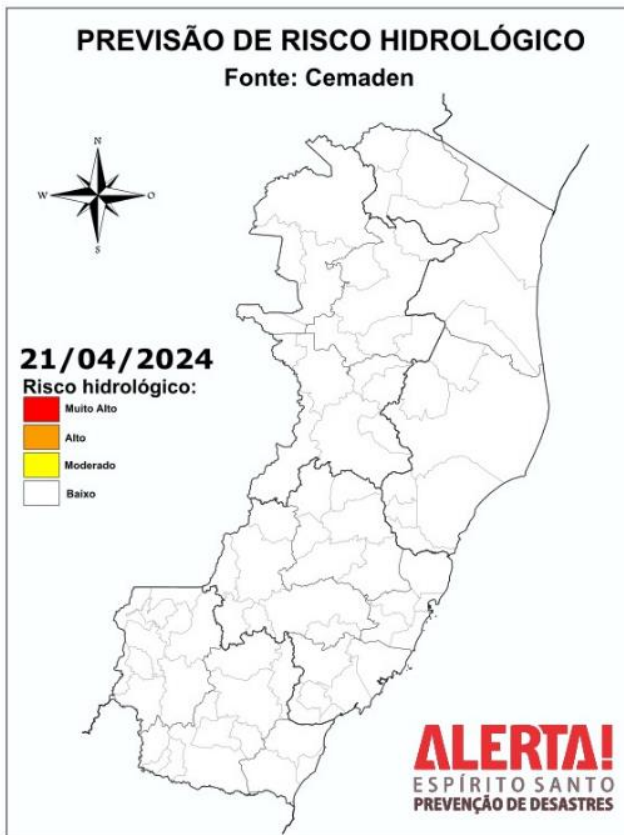
<p>Previsão Probabilística de Chuva</p> <p>Válida para: 21/04/2024</p> <p>Altura de chuva diária (mm) (Probabilidade $\geq 60\%$)</p> <ul style="list-style-type: none">>7050 a 7030 a 5010 a 302 a 100 a 2 <p>Probabilidade (%)* de a altura de chuva exceder:</p> <p>50 mm</p> <p>100 mm</p> <p>*Probabilidades inferiores a 30% para valores >50 ou >100 não são apresentadas no mapa.</p> <p>As regiões sombreadas mostram apenas os maiores acumulados mais prováveis (com prob. $\geq 60\%$).</p>	<p>Domingo (21/04/2024): de parte da G. Vitória à R. Nordeste, acumulados esparsos de 2-10 mm (60 a 75% de prob.). A probabilidade de chuva é virtualmente nula para as demais regiões.</p>
<p>Previsão Probabilística de Chuva</p> <p>Válida para: 22/04/2024</p> <p>Altura de chuva diária (mm) (Probabilidade $\geq 60\%$)</p> <ul style="list-style-type: none">>7050 a 7030 a 5010 a 302 a 100 a 2 <p>Probabilidade (%)* de a altura de chuva exceder:</p> <p>50 mm</p> <p>100 mm</p> <p>*Probabilidades inferiores a 30% para valores >50 ou >100 não são apresentadas no mapa.</p> <p>As regiões sombreadas mostram apenas os maiores acumulados mais prováveis (com prob. $\geq 60\%$).</p>	<p>Segunda-feira (22/04/2024): em trechos do litoral norte, acumulados de chuva de 20-40 mm (prob. de $\sim 60\%^*$), não se descartando algum valor isolado de 40-60 mm ($\sim 20\%$ de prob.). Na maior parte da R. Noroeste e restante da R. Nordeste e do extremo-norte, $\sim 60\%^*$ de prob. para acumulados de 10-20 mm de chuva, não se descartando 20-40 mm em pontos isolados ($\sim 30\%$ de prob.). Na maior parte do extremo-sul capixaba, baixa probabilidade de chuva. Nas demais regiões, cerca de 60% de prob. para acumulados mal distribuídos de chuva de 2-10 mm.</p>

Fonte: ALERTA!

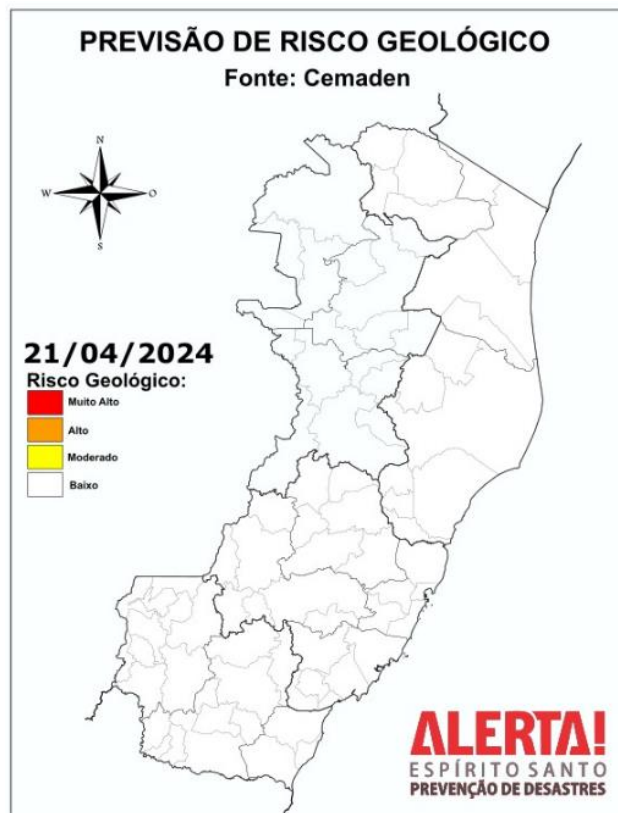
*Informações sobre condições meteorológicas extremas podem ser vistas no boletim meteorológico no site do ALERTA! (<https://alerta.es.gov.br/boletim-meteorologico>).



5. Boletim Geológico/Hidrológico



Não há previsão de risco hidrológico para o ES.



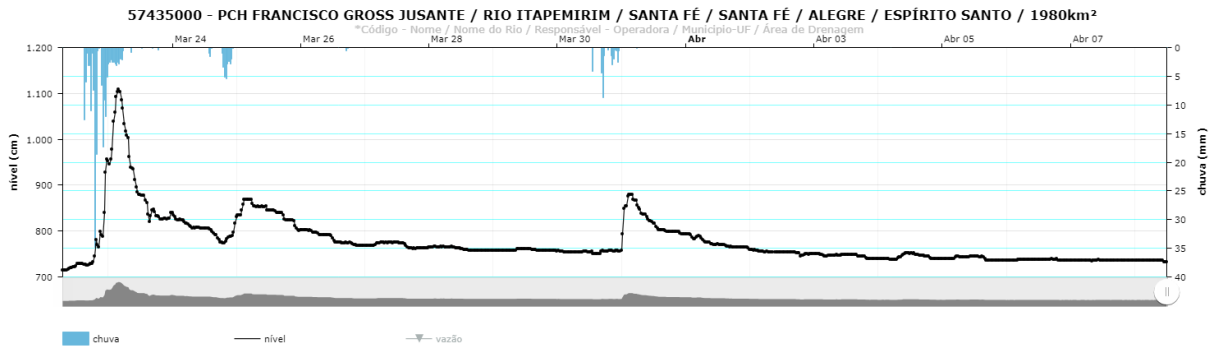
Não há previsão de risco geológico para o ES.



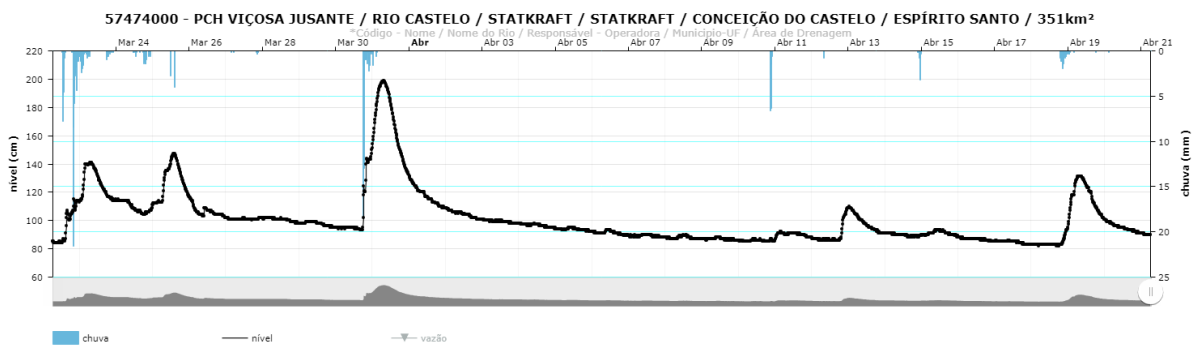
6. Nível dos Rios

6.1 Bacia do Itapemirim

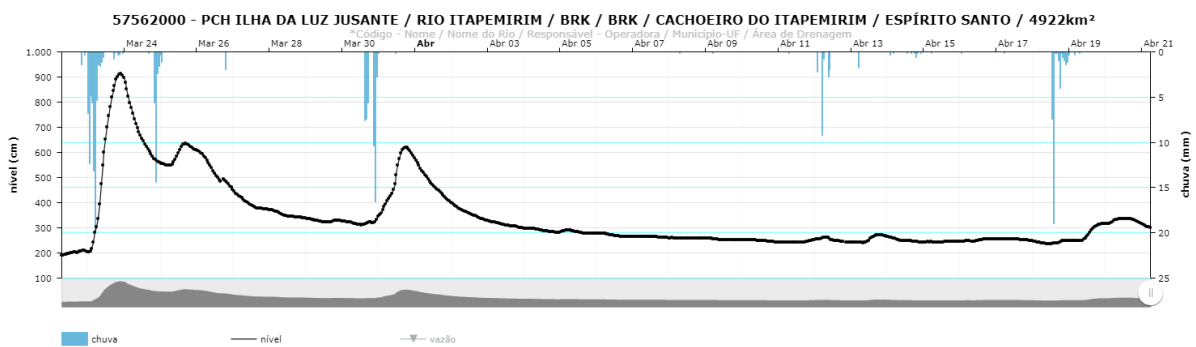
a. Nível Rio Itapemirim – PCH Francisco Gross Jusante – 57435000



b. Bacia Rio Itapemirim – PCH Viçosa Jusante – Rio Castelo 57474000



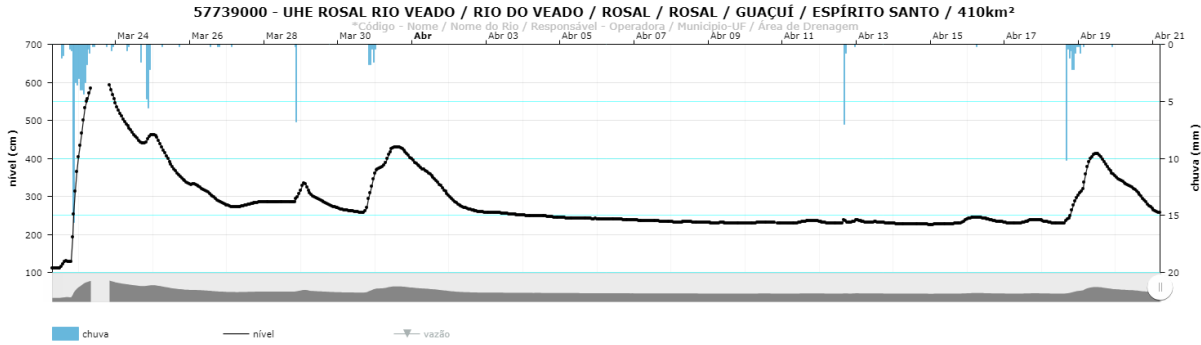
c. Rio Itapemirim – PCH Ilha da Luz Jusante – 57562000



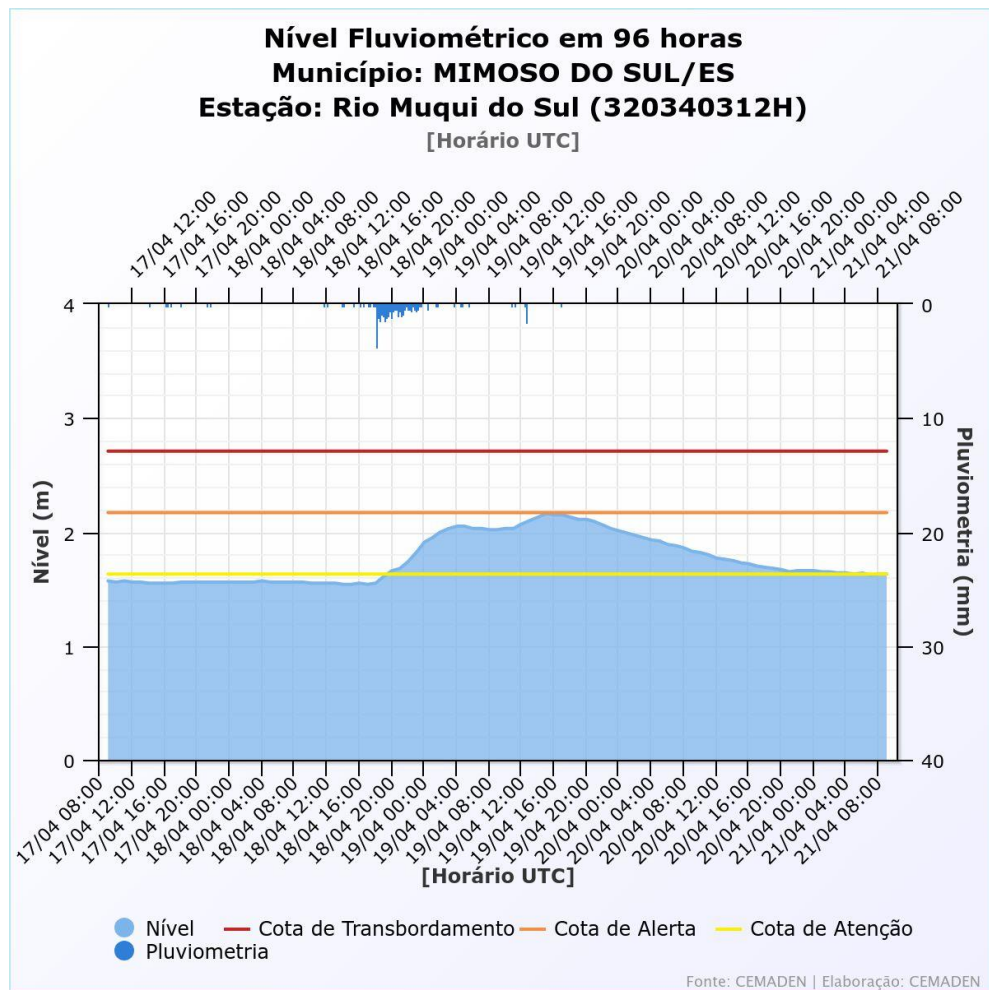


6.2 Bacia do Itabapoana

a) Bacia Rio Itabapoana – UHE Rosal Rio Veado – 57739000



b) Bacia Rio Itabapoana – Rio Muqui do Sul



Fonte: Cemaden



7. Situação dos municípios afetados por desastre

MUNICÍPIO	ESCOLAS	LIMPEZA	HOSPITAIS	ÁGUA	ELETRICIDADE
MIMOSO DO SUL	0%	60%	100%	90%	95%
APIACÁ	100%	90%	100%	100%	100%
BOM JESUS DO NORTE	100%	90%	100%	100%	100%
VARGEM ALTA	100%	90%	100%	100%	100%
¹Informações ainda em apuração.					

8. Informações relevantes:

Sem novas informações relevantes para o dia de hoje.

9. Pessoas Afetadas por desastres

Município	Desaloja dos	Desabrigados	Feridos	Desaparecidos	Óbitos	Abrigo
VARGEM ALTA	23					
MIMOSO DO SUL	3000	57		1	18	Igreja Assembleia de Deus, Santa Cruz da Serra
APIACÁ	180	12			2	Escola Maria de Lourdes Alves e Igreja Santa Terezinha
TOTAL *	3203	69		1	20	

10. Ajuda Humanitária

Cesta Básica	4095
Colchão	14358
Cobertor	7170
Kit Lençol	4214
Travesseiro	5166
Papel Higiênico	185
Telha de Fibrocimento	200
Kit Higiene e Limpeza	735
Kit de Limpeza	4052
Kit Higiene Pessoal	4938
TOTAL	45.200

Obs: os itens acima são referentes a materiais adquiridos e entregues pela Defesa Civil Estadual, não estão contabilizados materiais oriundos de doações. Para consultar os materiais do ES Solidário acesse o link abaixo.

<https://app.powerbi.com/view?r=eyJrIjojYjA2MDkzMjAtOWIwMi00ZDMzLWFMzktMWFkMTBhOWVmZjA3liwidCI6ImQ4MmYyYTE3LTdlNjUtNDY4My1hMmU4LTM4MwY4Yjc5MDJiZSJ9&pageName=ReportSection>



11. Postos de Comando

SCO – Mimoso do Sul – Maj BM Tales

12. Decretações

Governador Renato Casagrande decretou Situação de Emergência aos municípios mais atingidos do Sul do Estado. **Decreto nº 501-S**, de 23 Março de 2024. Reconhecimento Federal portaria 992 de 24/03/2024.

Alegre, Alfredo Chaves, Apiacá, Atílio Viavacqua, Bom Jesus do Norte, Guaçuí, Jerônimo Monteiro, Mimoso do Sul, Muniz Freire, Muqui, Rio Novo do Sul, São José do Calçado e Vargem Alta.

Mimoso do Sul decretou ESTADO DE CALAMIDADE PÚBLICA no município atingido por Chuvas Intensas através do decreto 058/2024 no dia 26/03/2024, com reconhecimento Federal através da portaria 1024 de 26/03/2024.

Apiacá decretou ESTADO DE CALAMIDADE PÚBLICA no município atingido por Chuvas Intensas através do decreto 1113/2024 no dia 26/03/2024, com reconhecimento Federal através da portaria 1043 de 28/03/2024.

13. Boletim Rodovias

a. Rodovias Federais

Rodovia	Observação
-	Sem alterações nas rodovias federais
Atualizado às 10h30 de 20/04/2024. FONTE: PRF – https://twitter.com/PRF191ES/ ECO – https://twitter.com/_eco101	

b. Rodovias Estaduais

Rodovia	Observação
ES 379	Estrada que liga Muniz Freire a Luna interdição total devido a queda de uma ponte no km 52.
ES 297	APIACA X BOM JESUS DO NORTE km 2,3 em bom Jesus do Norte com previsão de conclusão até dia 26/06/2024. Rota alternativa: Cachoeiro a Alegre pela BR-482 e Alegre a São José do Calçado e Bom Jesus do Norte pela ES-181 e 484.
ES 181	ALEGRE A ARRAIAL DO CAFÉ Erosão 01 - km 91,80 Interdição parcial (meia pista) Erosão 02 - km 87,10 Interdição parcial (meia pista)
ES 391	MIMOSO DO SUL X BR 101 Erosão 01 – km 50,80 Interdição parcial (meia pista) Erosão 02 – km 52,45 Interdição parcial (meia pista) Erosão 03 – km 55,25 Interdição parcial (meia pista) Erosão 04 – km 56,60 Interdição parcial (meia pista)
ES 391	TRECHO MIMOSO X CONCEIÇÃO DO MUQUI Ponte km 24,100 (26,00 m de extensão) - Ponte totalmente destruída; Ponte km 25,900 (26,00 m de extensão) – Ponte totalmente destruída; Erosões km 27,200 com corpo estradal completamente erodido; Ponte km 29,800 (15,00 m de extensão) – em recuperação liberação em 29/04/2024
ES 484	SÃO JOSE DO CALÇADO Erosão KM 248 - Interdição parcial (meia pista)
Atualizado às 15h30 de 20/04/2024. Fonte: Informações dadas e atualizadas pelo DER - Órgão responsável.	