



BOLETIM EXTRAORDINÁRIO DA DEFESA CIVIL

Atualizado às 11h de 18 de abril de 2024

A Coordenadoria Estadual de Proteção e Defesa Civil, órgão pertencente ao Corpo de Bombeiros Militar do Estado do Espírito Santo, registra:

1. Acumulados de Chuva em 24 horas

Os maiores acumulados de chuva nas últimas 24 horas registrados entre os municípios que possuem estação meteorológica do Cemaden:

	Município	[mm]
1	CONCEIÇÃO DA BARRA	8.6
2	MARECHAL FLORIANO	5.0

FONTE: Cemaden

* Demais municípios registraram acumulados de chuva inferior a 05mm.

** A tabela acima apresenta municípios que possuem pluviômetros automáticos e que estão operantes.

2. Alertas Vigentes

- Sem Alertas vigentes

3. Avisos Meteorológicos

	Descrição	Nível/ Impacto	Fonte
1	Aviso reportando risco de Tempestade local/acumulado de Chuva para pontos da metade sul e parte da região central do ES. Válido de 18 (tarde) à 19/04/2024 (manhã).	Moderado	ALERTAES!
2	Aviso reportando risco de Chuvas intensas para as regiões sul e central do ES. Válido até o dia 19/04/2024 às 10h.	Perigo potencial	INMET



4. Previsão Meteorológica

<p>Previsão Probabilística de Chuva</p> <p>Válida para: 18/04/2024</p> <p>Altura de chuva diária (mm) (Probabilidade $\geq 60\%$)</p> <ul style="list-style-type: none">>7050 a 7030 a 5010 a 302 a 100 a 2 <p>Probabilidade (%)* de a altura de chuva exceder:</p> <ul style="list-style-type: none">50 mm100 mm <p>*Probabilidades inferiores a 30% para valores >50 ou >100 não são apresentadas no mapa.</p> <p>As regiões sombreadas mostram apenas os maiores acumulados mais prováveis (com prob. $\geq 60\%$).</p>	<p>Quinta-feira (18/04/2024): prob. de até 75% para acumulados de chuva de 20-40 mm em vários trechos da metade sul, não se descartando 40-60 mm em pontos isolados (prob. de 30-40%). O extremo-norte tem até ~60%* de prob. para chuvas esparsas de 1-5 mm. As demais regiões podem acumular entre 10-20 mm (~60%* de prob.). A chuva pode vir com algumas trovoadas e possíveis rajadas de vento, neste dia (aviso meteorológico de impacto moderado), podendo persistir até a madrugada ou manhã do dia seguinte em alguns pontos.</p>
<p>Previsão Probabilística de Chuva</p> <p>Válida para: 19/04/2024</p> <p>Altura de chuva diária (mm) (Probabilidade $\geq 60\%$)</p> <ul style="list-style-type: none">>7050 a 7030 a 5010 a 302 a 100 a 2 <p>Probabilidade (%)* de a altura de chuva exceder:</p> <ul style="list-style-type: none">50 mm100 mm <p>*Probabilidades inferiores a 30% para valores >50 ou >100 não são apresentadas no mapa.</p> <p>As regiões sombreadas mostram apenas os maiores acumulados mais prováveis (com prob. $\geq 60\%$).</p>	<p>Sexta-feira (18/04/2024): baixa confiança na previsão probabilística para esta data. Há maior concordância numérica para o litoral norte: ~70% de prob. para acumulados de chuva de 2-10 mm (~30% para 10-20 mm). Nas demais regiões, a probabilidade varia entre 40 e 60%* para 1-5 mm em alguns pontos (ver o mapa). Vento ainda moderado a ocasionalmente forte no litoral da G. Vitória e litoral norte, com rajadas de até 65 km/h. A temperatura máxima (tarde) diminui um pouco a partir deste dia, podendo permanecer assim durante mais dois ou três dias.</p>

Fonte: ALERTA!

*Informações sobre condições meteorológicas extremas podem ser vistas no boletim meteorológico no site do ALERTA! (<https://alerta.es.gov.br/boletim-meteorologico>).



5. Boletim Geológico/Hidrológico

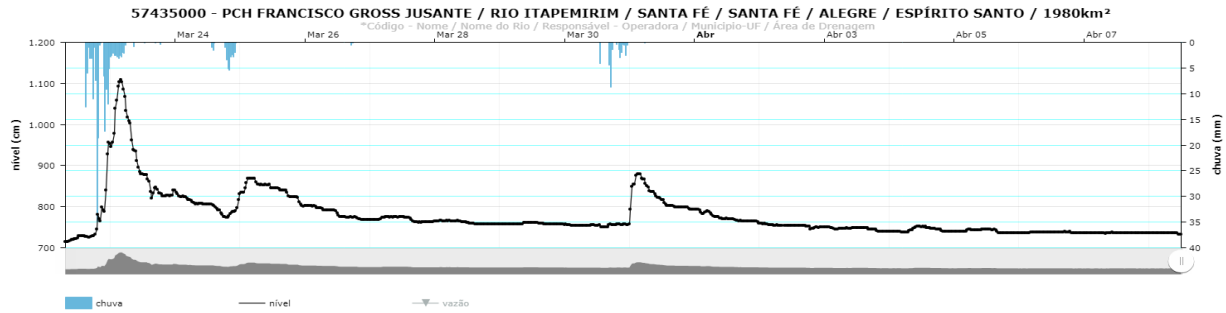
<p>PREVISÃO DE RISCO HIDROLÓGICO Fonte: Cemaden</p> <p>17/04/2024</p> <p>Risco hidrológico:</p> <ul style="list-style-type: none">Muito AltoAltoModeradoBaixo <p>ALERTA! ESPÍRITO SANTO PREVENÇÃO DE DESASTRES</p>	<p>Não há previsão de risco hidrológico para o ES.</p>
<p>PREVISÃO DE RISCO GEOLÓGICO Fonte: Cemaden</p> <p>17/04/2024</p> <p>Risco Geológico:</p> <ul style="list-style-type: none">Muito AltoAltoModeradoBaixo <p>ALERTA! ESPÍRITO SANTO PREVENÇÃO DE DESASTRES</p>	<p>Não há previsão de risco geológico para o ES.</p>



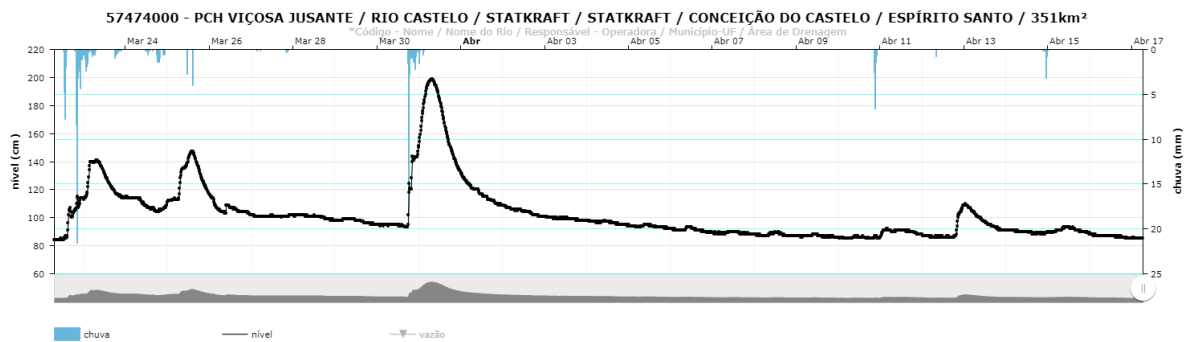
6. Nível dos Rios

6.1 Bacia do Itapemirim

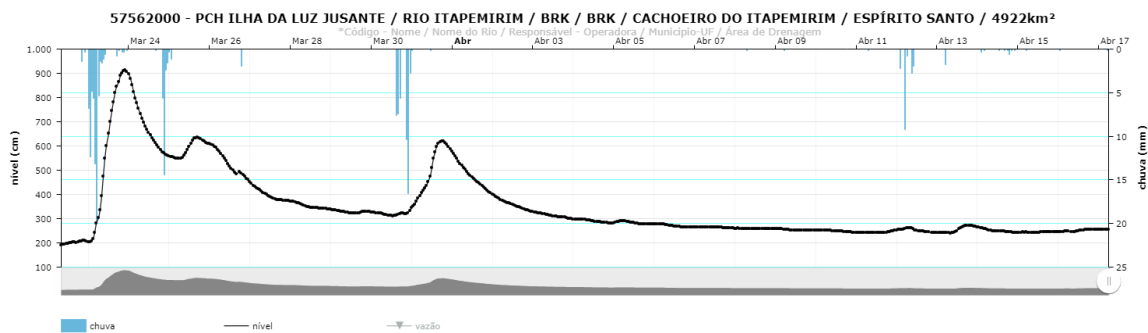
a. Nível Rio Itapemirim – PCH Francisco Gross Jusante – 57435000



b. Bacia Rio Itapemirim – PCH Viçosa Jusante – Rio Castelo 57474000



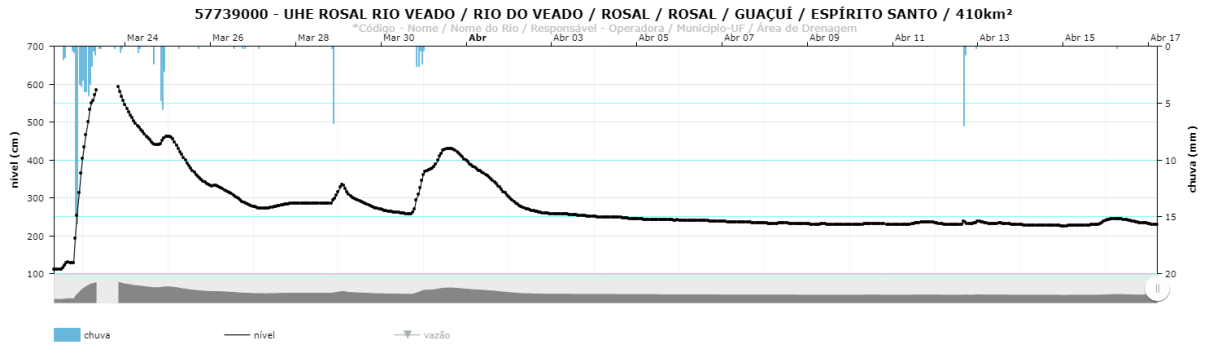
c. Rio Itapemirim – PCH Ilha da Luz Jusante – 57562000



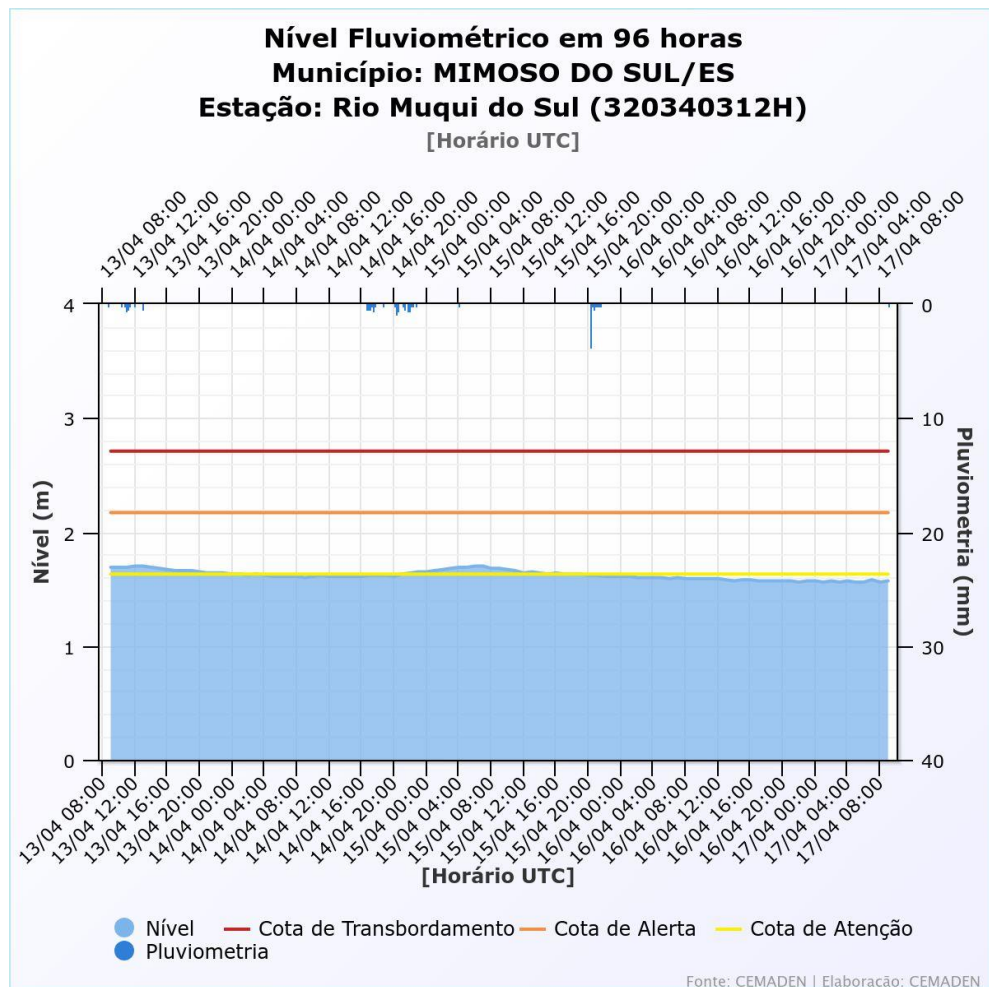


6.2 Bacia do Itabapoana

a) Bacia Rio Itabapoana – UHE Rosal Rio Veado – 57739000



b) Bacia Rio Itabapoana – Rio Muqui do Sul



Fonte: Cemaden



7. Situação dos municípios afetados por desastre

MUNICÍPIO	ESCOLAS	LIMPEZA	HOSPITAIS	ÁGUA	ELETRICIDADE
MIMOSO DO SUL	0%	60%	100%	90%	95%
APIACÁ	100%	90%	100%	100%	100%
BOM JESUS DO NORTE	100%	90%	100%	100%	100%
VARGEM ALTA	100%	90%	100%	100%	100%

¹Informações ainda em apuração.

8. Informações relevantes:

Sem novas informações relevantes para o dia de hoje.

9. Pessoas Afetadas por desastres

Município	Desaloja dos	Desabrig ados	Ferid os	Desapareci dos	Óbitos	Abrigo
VARGEM ALTA	23					
MIMOSO DO SUL	3000	57		1	18	Igreja Assembleia de Deus, Santa Cruz da Serra
APIACÁ	180	12			2	Escola Maria de Lourdes Alves e Igreja Santa Terezinha
TOTAL *	3203	69		1	20	

10. Ajuda Humanitária

Cesta Básica	2900
Colchão	12920
Cobertor	4780
Kit Lençol	4140
Travesseiro	5166
Papel Higiênico	185
Telha de Fibrocimento	200
Kit Higiene e Limpeza	735
Kit de Limpeza	4015
Kit Higiene Pessoal	3357
TOTAL	38.398

Obs: os itens acima são referentes a materiais adquiridos e entregues pela Defesa Civil Estadual, não estão contabilizados materiais oriundos de doações. Para consultar os materiais do ES Solidário acesse o link abaixo.

<https://app.powerbi.com/view?r=eyJrIjojYjA2MDkzMjAtOWIwMi00ZDMzLWFiMzktMWFkMTBhOWVmZjA3IiwidCI6ImQ4MmYyYTE3LTdlNjUtNDY4My1hMmU4LTM4MmYyYjc5MDJiZSJ9&pageName=ReportSection>



11. Postos de Comando

SCO – Mimoso do Sul – Maj BM Tales

12. Decretações

Governador Renato Casagrande decretou Situação de Emergência aos municípios mais atingidos do Sul do Estado. **Decreto nº 501-S**, de 23 Março de 2024. Reconhecimento Federal portaria 992 de 24/03/2024.

Alegre, Alfredo Chaves, Apiacá, Atílio Viavacqua, Bom Jesus do Norte, Guaçuí, Jerônimo Monteiro, Mimoso do Sul, Muniz Freire, Muqui, Rio Novo do Sul, São José do Calçado e Vargem Alta.

Mimoso do Sul decretou ESTADO DE CALAMIDADE PÚBLICA no município atingido por Chuvas Intensas através do decreto 058/2024 no dia 26/03/2024, com reconhecimento Federal através da portaria 1024 de 26/03/2024.

Apiacá decretou ESTADO DE CALAMIDADE PÚBLICA no município atingido por Chuvas Intensas através do decreto 1113/2024 no dia 26/03/2024, com reconhecimento Federal através da portaria 1043 de 28/03/2024.

13. Boletim Rodovias

a. Rodovias Federais

Rodovia	Observação
-	Sem alterações nas rodovias federais
Atualizado às 10h30 de 18/04/2024. FONTE: PRF – https://twitter.com/PRF191ES/ ECO – https://twitter.com/_eco101	

b. Rodovias Estaduais

Rodovia	Observação
ES 393	Estrada com ponto de interdição. Mimoso X Muqui X Conceição de Muqui
ES 177	Interdição Parcial km 36.
ES 297	Interdição total nos Kms 2 e 15 . Rota alternativa: Cachoeiro a Alegre pela BR-482 e Alegre a São José do Calçado e Bom Jesus do Norte pela ES-181 e 484.
ES 379	Estrada que liga Muniz Freire a luna interdição total devido a queda de uma ponte no km 52.
ES 181	Estrada que liga Muniz Freire a BR 262 operando em meia pista devido a queda de barreira no Km 24.
ES 391	Interdição total nos Kms 24 e 25.
Atualizado às 10h30 de 18/04/2024. Fonte: Informações dadas e atualizadas pelo DER - Órgão responsável.	