



BOLETIM EXTRAORDINÁRIO DA DEFESA CIVIL

Atualizado às 11h de 15 de abril de 2024

A Coordenadoria Estadual de Proteção e Defesa Civil, órgão pertencente ao Corpo de Bombeiros Militar do Estado do Espírito Santo, registra:

1. Acumulados de Chuva em 24 horas

Os maiores acumulados de chuva nas últimas 24 horas registrados entre os municípios que possuem estação meteorológica do Cemaden:

	Município	[mm]
1	DOMINGOS MARTINS	43.51
2	ALFREDO CHAVES	40
3	CARIACICA	20.67
4	SERRA	15.16
5	ITAGUAÇU	12.38
6	LARANJA DA TERRA	12.2
7	VARGEM ALTA	12
8	MARECHAL FLORIANO	10.8
9	IBITIRAMA	10.2

FONTE: Cemaden

* Demais municípios registraram acumulados de chuva inferior a 10mm.

** A tabela acima apresenta municípios que possuem pluviômetros automáticos e que estão operantes.

2. Alertas Vigentes

- Sem Alertas vigentes

3. Avisos Meteorológicos

	Descrição	Nível/ Impacto	Fonte
01	1. Aviso: INMET - Reportando risco de Ventos Costeiros, nível Perigo potencial. Região afetada: Sul, Central e Litoral Norte do ES. Válido até o dia 15/04/2024 às 18 horas.	Perigo Potencial	INMET



4. Previsão Meteorológica

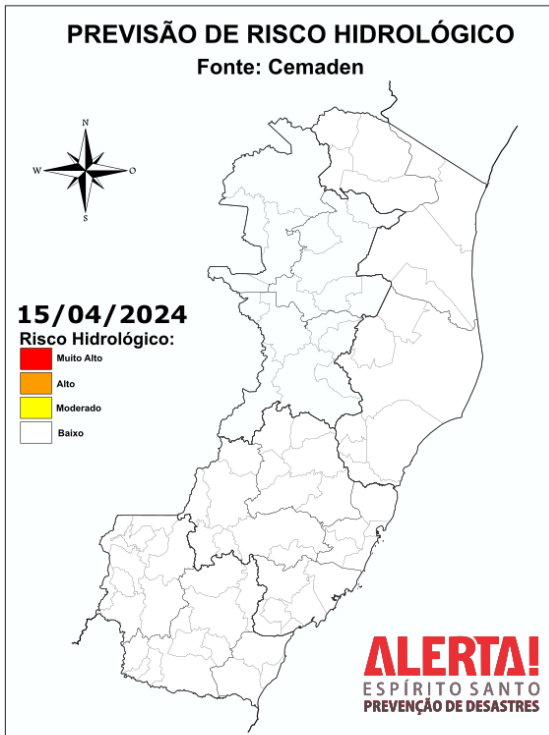
<p>AGUARDANDO PREVISÃO METEOROLOGISTA</p>	<p>Segunda-feira (15/04/2024): Aguardando a previsão pelo meteorologista.</p>
<p>AGUARDANDO PREVISÃO METEOROLOGISTA</p>	<p>Terça-feira (16/04/2024): Aguardando a previsão pelo meteorologista.</p>

Fonte: ALERTA!

*Informações sobre condições meteorológicas extremas podem ser vistas no boletim meteorológico no site do ALERTA! (<https://alerta.es.gov.br/boletim-meteorologico>).

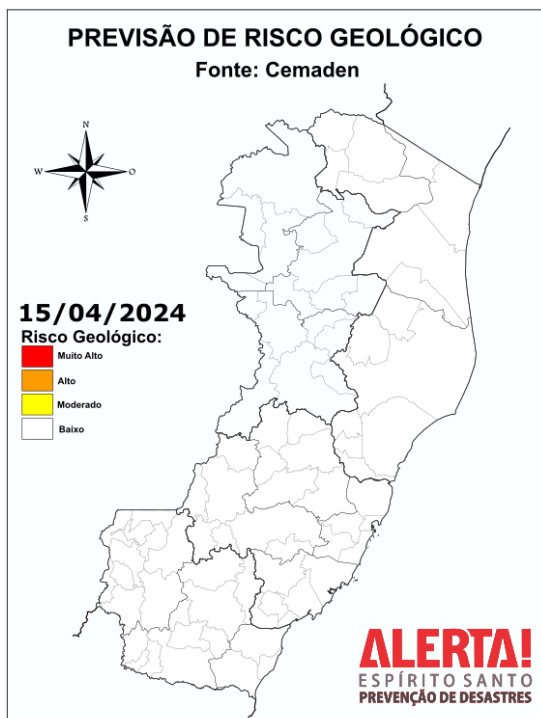


5. Boletim Geológico/Hidrológico



Fonte: <https://www.gov.br/cemaden/pt-br/assuntos/riscos-geo-hidrologicos>

Não há previsão de risco hidrológico para o ES.



Fonte: <https://www.gov.br/cemaden/pt-br/assuntos/riscos-geo-hidrologicos>

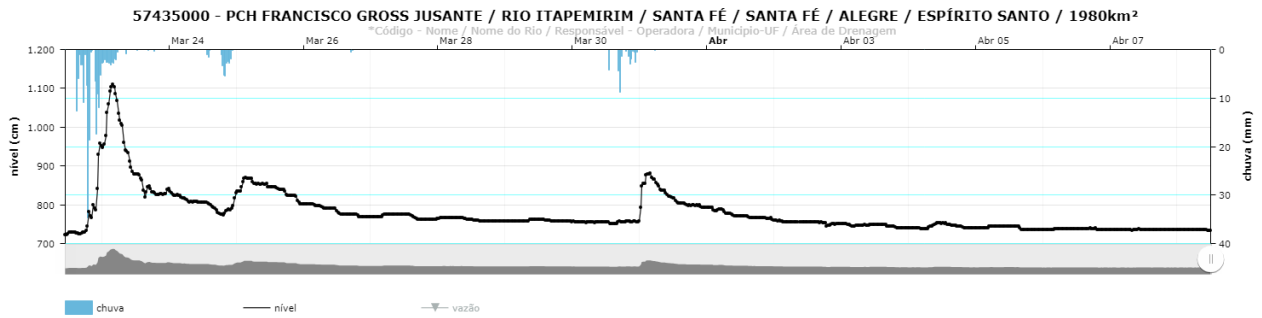
Não há previsão de risco geológico para o ES.



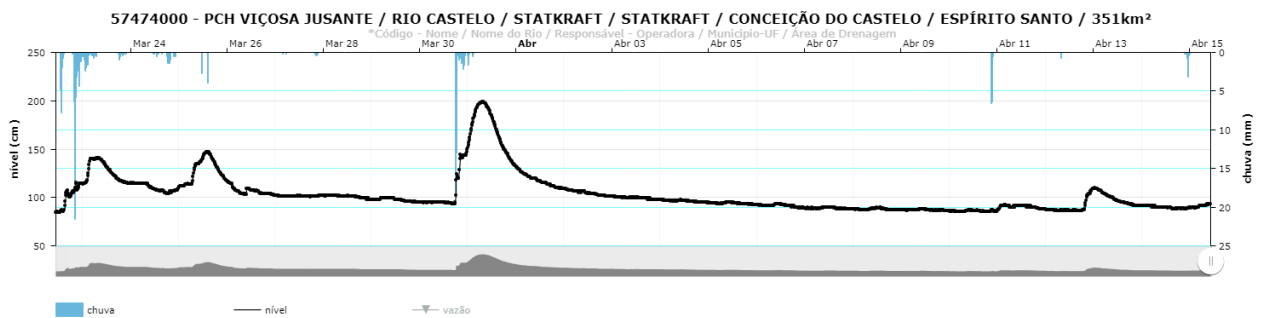
6. Nível dos Rios

6.1 Bacia do Itapemirim

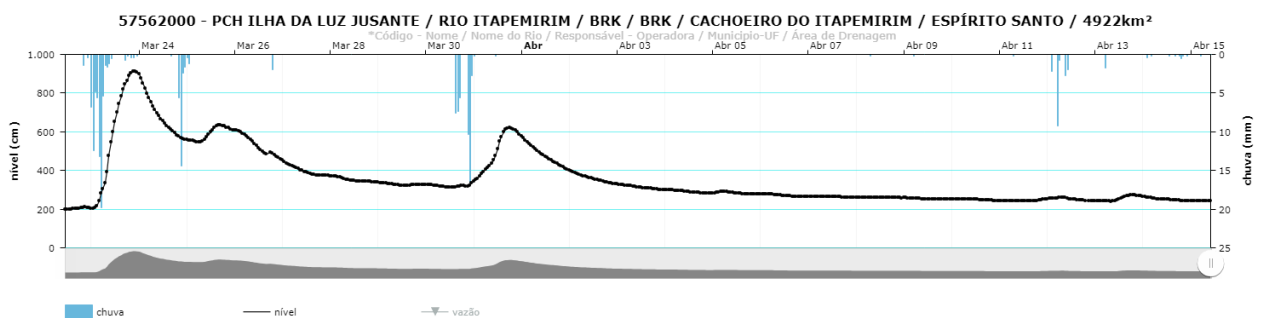
a. Nível Rio Itapemirim – PCH Francisco Gross Jusante – 57435000



b. Bacia Rio Itapemirim – PCH Viçosa Jusante – Rio Castelo 57474000



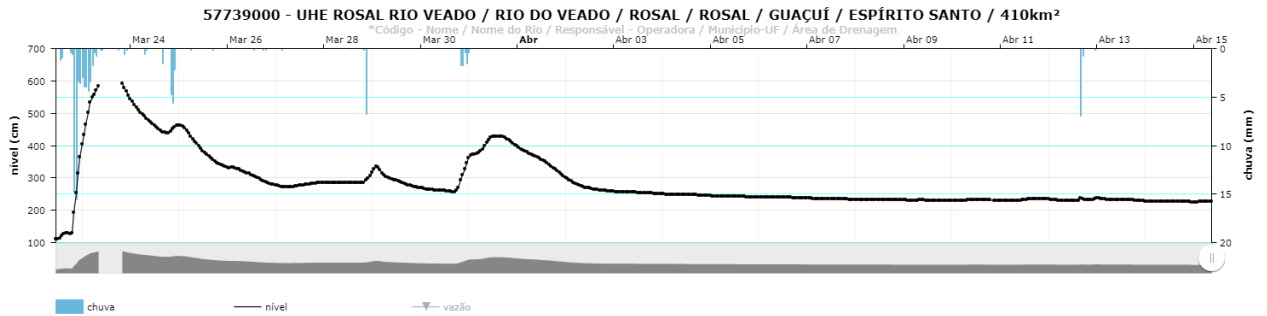
c. Rio Itapemirim – PCH Ilha da Luz Jusante – 57562000



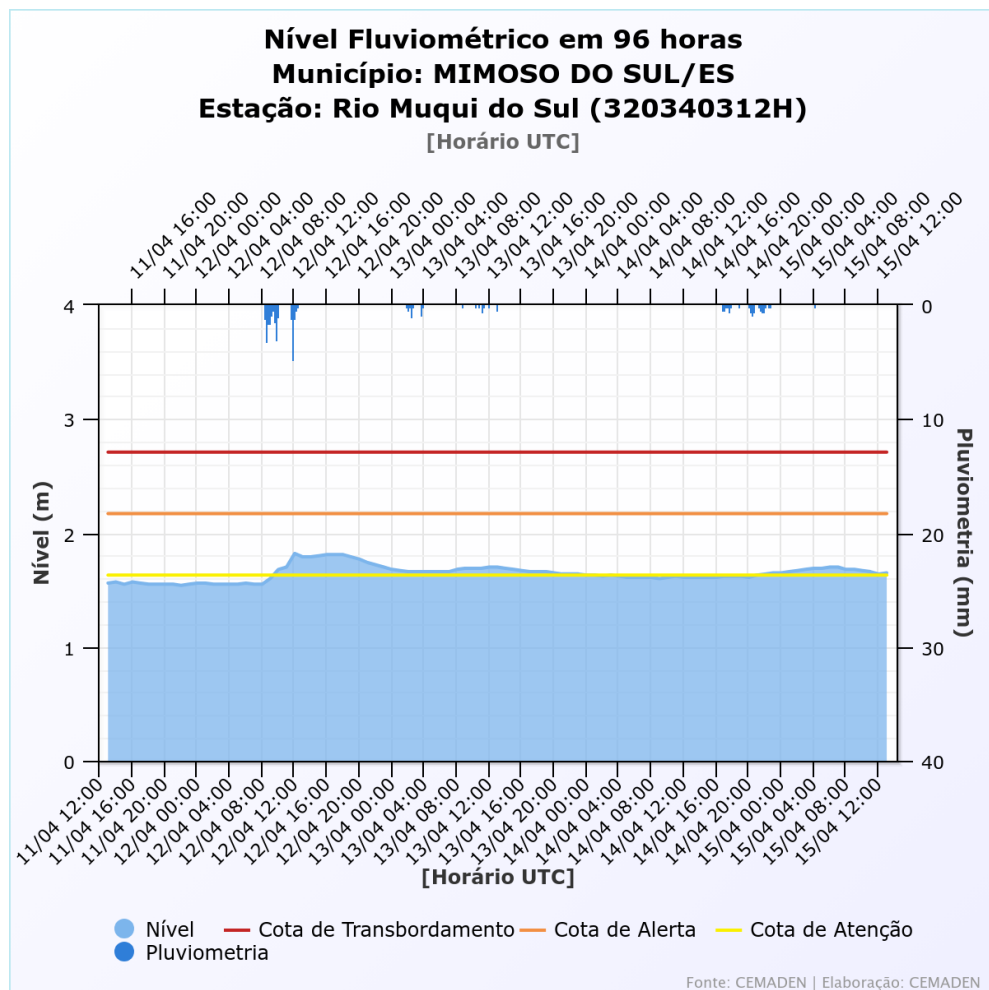


6.2 Bacia do Itabapoana

a) Bacia Rio Itabapoana – UHE Rosal Rio Veado – 57739000



b) Bacia Rio Itabapoana – Rio Muqui do Sul



Fonte: Cemaden



7. Situação dos municípios afetados por desastre

MUNICÍPIO	ESCOLAS	LIMPEZA	HOSPITAIS	ÁGUA	ELETRICIDADE
MIMOSO DO SUL	0%	60%	100%	90%	95%
APIACÁ	100%	90%	100%	100%	100%
BOM JESUS DO NORTE	100%	90%	100%	100%	100%
VARGEM ALTA	100%	90%	100%	100%	100%

¹Informações ainda em apuração.

8. Informações relevantes:

Sem novas informações relevantes para o dia de hoje.

9. Pessoas Afetadas por desastres

Município	Desaloja dos	Desabrigados	Feridos	Desaparecidos	Óbitos	Abrigo
VARGEM ALTA	23					
MIMOSO DO SUL	5.300	68		1	18	Igreja Assembleia de Deus, Santa Cruz da Serra
APIACÁ	180	12			2	Escola Maria de Lourdes Alves e Igreja Santa Terezinha
TOTAL *	5503	80		1	20	

10. Ajuda Humanitária

Cesta Básica	2900
Colchão	12920
Cobertor	4780
Kit Lençol	4140
Travesseiro	5166
Papel Higiênico	185
Telha de Fibrocimento	200
Kit Higiene e Limpeza	735
Kit de Limpeza	4015
Kit Higiene Pessoal	3357
TOTAL	38.398

Obs: os itens acima são referentes a materiais adquiridos e entregues pela Defesa Civil Estadual, não estão contabilizados materiais oriundos de doações. Para consultar os materiais do ES Solidário acesse o link abaixo.

<https://app.powerbi.com/view?r=eyJrIjojYjA2MDkzMjAtOWIwMi00ZDMzLWFiMzktMWFkMTBhOWVmZjA3liwidCI6ImQ4MmYyYTE3LTdlNjUtNDY4My1hMmU4LTM4MwY4Yjc5MDJiZSJ9&pageName=ReportSection>



11. Postos de Comando

SCO – Mimoso do Sul – Maj BM Heitor

12. Decretações

Governador Renato Casagrande decretou Situação de Emergência aos municípios mais atingidos do Sul do Estado. **Decreto nº 501-S**, de 23 Março de 2024. Reconhecimento Federal portaria 992 de 24/03/2024.

Alegre, Alfredo Chaves, Apiacá, Atílio Viavacqua, Bom Jesus do Norte, Guaçuí, Jerônimo Monteiro, Mimoso do Sul, Muniz Freire, Muqui, Rio Novo do Sul, São José do Calçado e Vargem Alta.

Mimoso do Sul decretou ESTADO DE CALAMIDADE PÚBLICA no município atingido por Chuvas Intensas através do decreto 058/2024 no dia 26/03/2024, com reconhecimento Federal através da portaria 1024 de 26/03/2024.

Apiacá decretou ESTADO DE CALAMIDADE PÚBLICA no município atingido por Chuvas Intensas através do decreto 1113/2024 no dia 26/03/2024, com reconhecimento Federal através da portaria 1043 de 28/03/2024.

13. Boletim Rodovias

a. Rodovias Federais

Rodovia	Observação
-	Sem alterações nas rodovias federais
Atualizado às 10h30 de 15/04/2024. FONTE: PRF – https://twitter.com/PRF191ES/ ECO – https://twitter.com/_eco101	

b. Rodovias Estaduais

Rodovia	Observação
ES 393	Estrada com ponto de interdição. Mimoso X Muqui X Conceição de Muqui
ES 177	Interdição Parcial km 36.
ES 297	Interdição total nos Kms 2 e 15 . Rota alternativa: Cachoeiro a Alegre pela BR-482 e Alegre a São José do Calçado e Bom Jesus do Norte pela ES-181 e 484.
ES 379	Estrada que liga Muniz Freire a luna interdição total devido a queda de uma ponte no km 52.
ES 181	Estrada que liga Muniz Freire a BR 262 operando em meia pista devido a queda de barreira no Km 24.
ES 391	Interdição total nos Kms 24 e 25.
Atualizado às 10h30 de 15/04/2024. Fonte: Informações dadas e atualizadas pelo DER - Órgão responsável.	