



BOLETIM EXTRAORDINÁRIO DA DEFESA CIVIL

Atualizado às 11h de 14 de abril de 2024

A Coordenadoria Estadual de Proteção e Defesa Civil, órgão pertencente ao Corpo de Bombeiros Militar do Estado do Espírito Santo, registra:

1. Acumulados de Chuva em 24 horas

Os maiores acumulados de chuva nas últimas 24 horas registrados entre os municípios que possuem estação meteorológica do Cemaden:

| | Município | [mm] |
|----|--------------------|-------|
| 1 | PEDRO CANÁRIO | 18.6 |
| 2 | VILA VELHA | 13.23 |
| 3 | ARACRUZ | 9.4 |
| 4 | ANCHIETA | 9.4 |
| 5 | ECOPORANGA | 9.0 |
| 6 | CONCEIÇÃO DA BARRA | 8.6 |
| 7 | GUARAPARI | 8.29 |
| 8 | SERRA | 8.2 |
| 9 | VIANA | 7.8 |
| 10 | MUCURICI | 7.0 |
| 11 | VITÓRIA | 6.9 |
| 12 | COLATINA | 6.6 |
| 13 | ALEGRE | 5.12 |

FONTE: Cemaden

* Demais municípios registraram acumulados de chuva inferior a 05mm.

** A tabela acima apresenta municípios que possuem pluviômetros automáticos e que estão operantes.

2. Alertas Vigentes

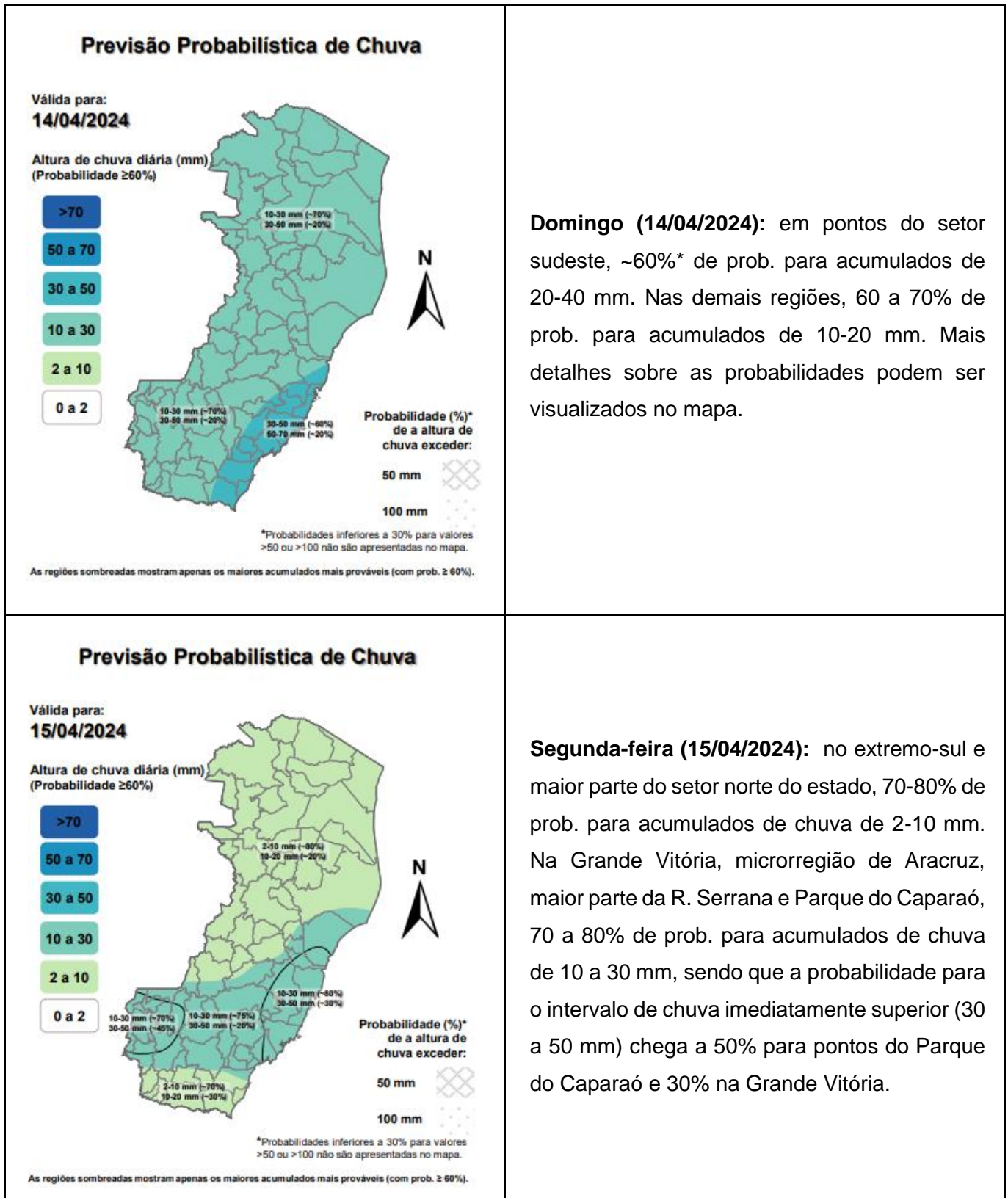
- Sem Alertas vigentes

3. Avisos Meteorológicos

| | Descrição | Nível/ Impacto | Fonte |
|----|--|---------------------|-------|
| 01 | 1. Aviso: INMET - Reportando risco de Ventos Costeiros, nível Perigo potencial. Região afetada: Sul, Central e Litoral Norte do ES. Válido até o dia 15/04/2024 às 18 horas. | Perigo Potencial | INMET |



4. Previsão Meteorológica



Fonte: ALERTA!

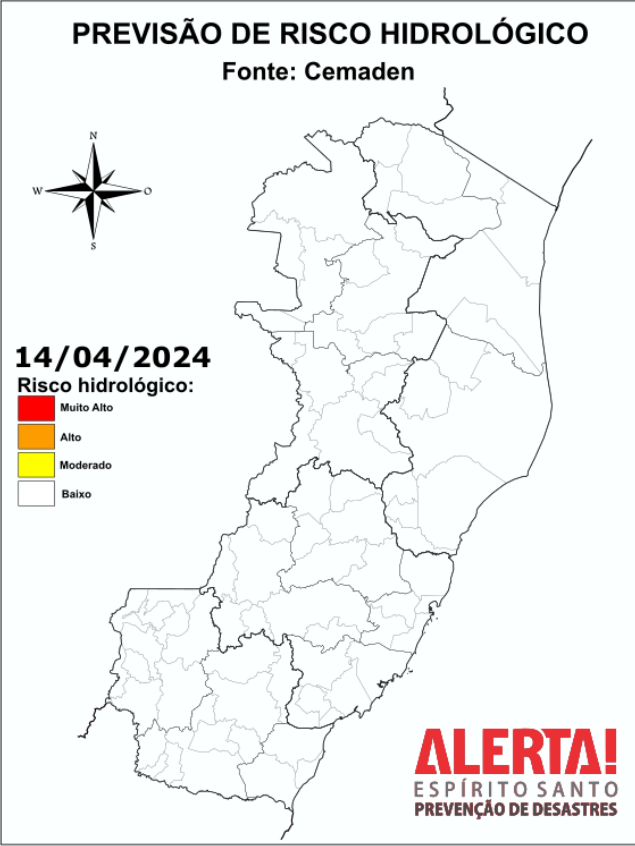
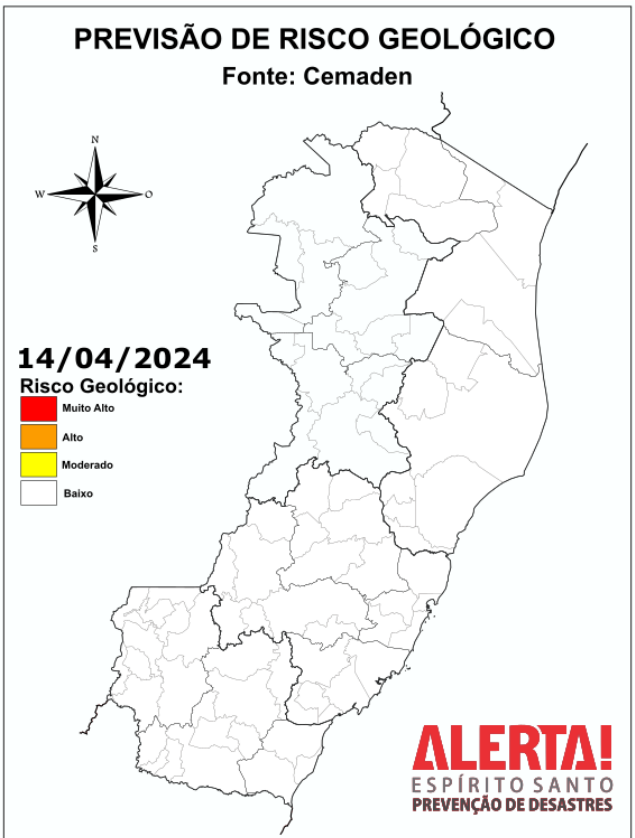
*Informações sobre condições meteorológicas extremas podem ser vistas no boletim meteorológico no site do ALERTA! (<https://alerta.es.gov.br/boletim-meteorologico>).

Domingo (14/04/2024): em pontos do setor sudeste, ~60%* de prob. para acumulados de 20-40 mm. Nas demais regiões, 60 a 70% de prob. para acumulados de 10-20 mm. Mais detalhes sobre as probabilidades podem ser visualizados no mapa.

Segunda-feira (15/04/2024): no extremo-sul e maior parte do setor norte do estado, 70-80% de prob. para acumulados de chuva de 2-10 mm. Na Grande Vitória, microrregião de Aracruz, maior parte da R. Serrana e Parque do Caparaó, 70 a 80% de prob. para acumulados de chuva de 10 a 30 mm, sendo que a probabilidade para o intervalo de chuva imediatamente superior (30 a 50 mm) chega a 50% para pontos do Parque do Caparaó e 30% na Grande Vitória.



5. Boletim Geológico/Hidrológico

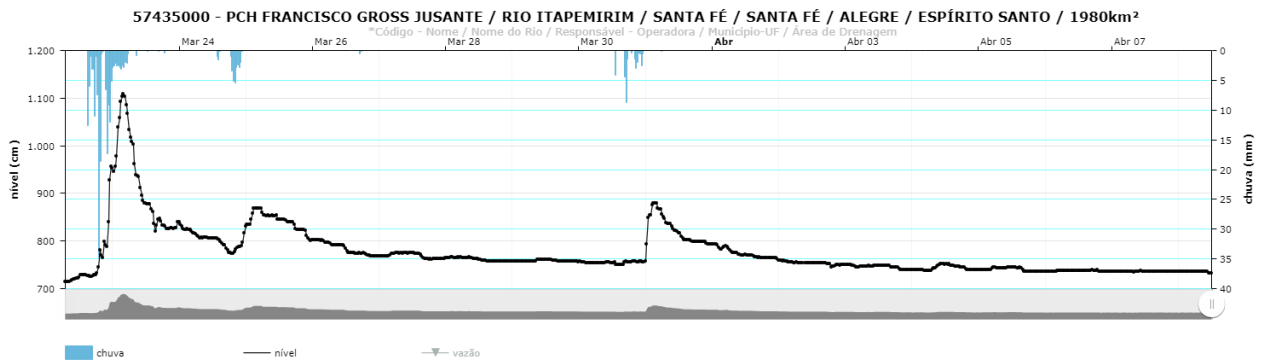
| | |
|--|--|
| <p>PREVISÃO DE RISCO HIDROLÓGICO Fonte: Cemaden</p>  <p>14/04/2024 Risco hidrológico:</p> <ul style="list-style-type: none">Muito AltoAltoModeradoBaixo <p>ALERTA! ESPÍRITO SANTO PREVENÇÃO DE DESASTRES</p> | <p>Não há previsão de risco hidrológico para o ES.</p> |
| <p>PREVISÃO DE RISCO GEOLÓGICO Fonte: Cemaden</p>  <p>14/04/2024 Risco Geológico:</p> <ul style="list-style-type: none">Muito AltoAltoModeradoBaixo <p>ALERTA! ESPÍRITO SANTO PREVENÇÃO DE DESASTRES</p> | <p>Não há previsão de risco geológico para o ES.</p> |



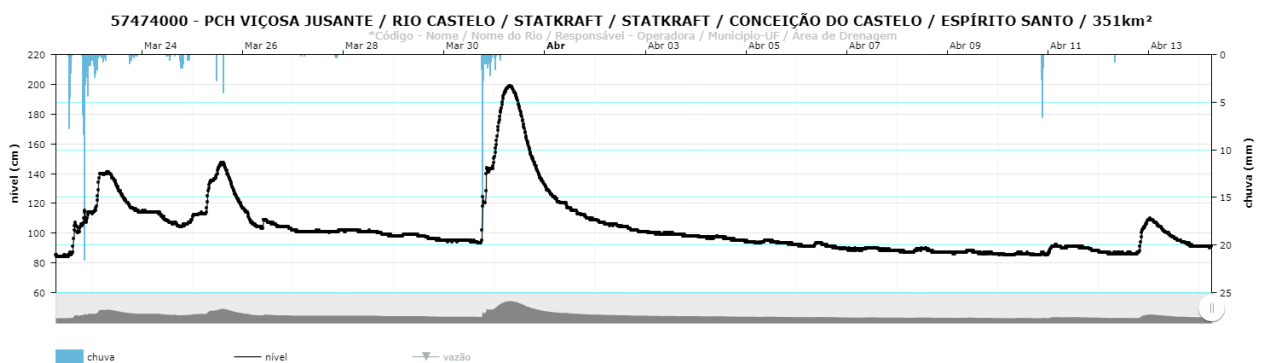
6. Nível dos Rios

6.1 Bacia do Itapemirim

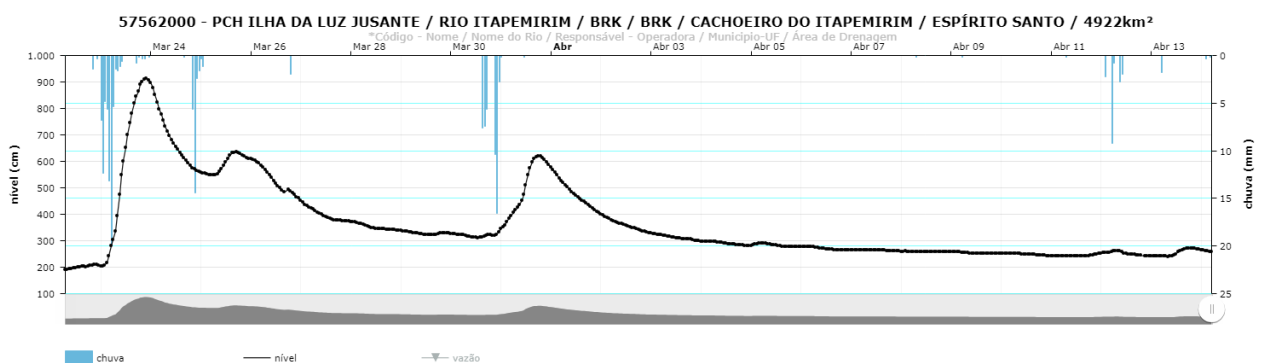
a. Nível Rio Itapemirim – PCH Francisco Gross Jusante – 57435000



b. Bacia Rio Itapemirim – PCH Viçosa Jusante – Rio Castelo 57474000



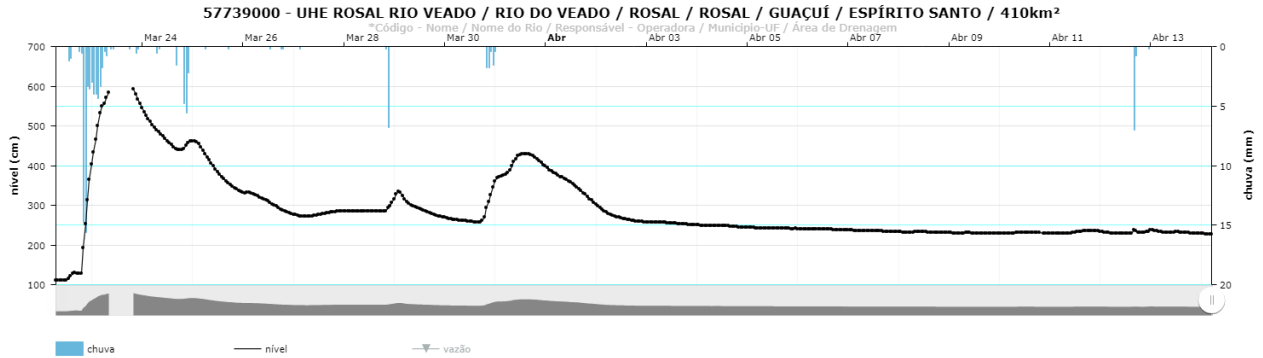
c. Rio Itapemirim – PCH Ilha da Luz Jusante – 57562000





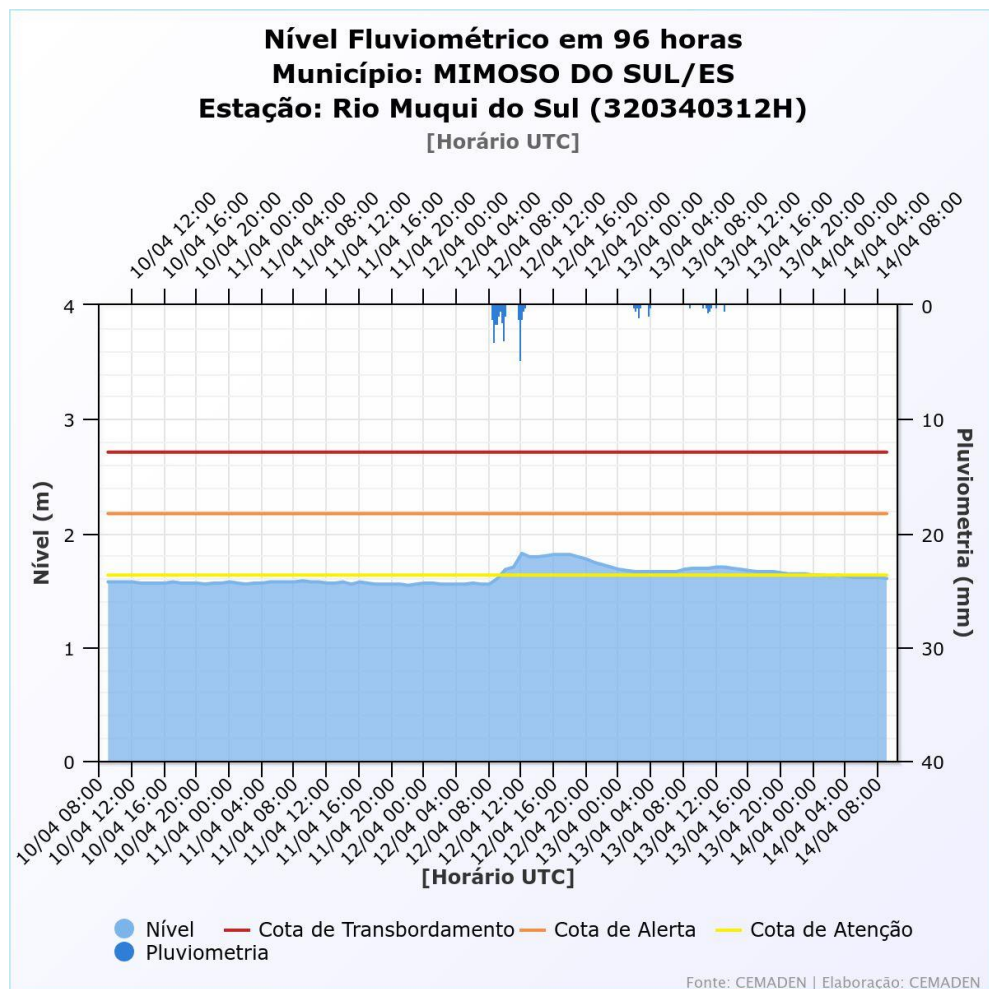
6.2 Bacia do Itabapoana

a) Bacia Rio Itabapoana – UHE Rosal Rio Veado – 57739000



Fonte: ANA

b) Bacia Rio Itabapoana – Rio Muqui do Sul



Fonte: Cemaden



7. Situação dos municípios afetados por desastre

| MUNICÍPIO | ESCOLAS | LIMPEZA | HOSPITAIS | ÁGUA | ELETRICIDADE |
|---------------------------------|---------|---------|-----------|------|--------------|
| MIMOSO DO SUL | 0% | 60% | 100% | 90% | 95% |
| APIACÁ | 100% | 90% | 100% | 100% | 100% |
| BOM JESUS DO NORTE | 100% | 90% | 100% | 100% | 100% |
| VARGEM ALTA | 100% | 90% | 100% | 100% | 100% |
| ¹Informações ainda em apuração. | | | | | |

8. Informações relevantes:

Sem novas informações relevantes para o dia de hoje.

9. Pessoas Afetadas por desastres

| Município | Desaloja dos | Desabrigados | Feridos | Desaparecidos | Óbitos | Abrigo |
|----------------|--------------|--------------|---------|---------------|-----------|--|
| VARGEM ALTA | 23 | | | | | |
| MIMOSO DO SUL | 5.300 | 68 | | 1 | 18 | Igreja Assembleia de Deus, Santa Cruz da Serra |
| APIACÁ | 180 | 12 | | | 2 | Escola Maria de Lourdes Alves e Igreja Santa Terezinha |
| TOTAL * | 5503 | 80 | | 1 | 20 | |

10. Ajuda Humanitária

| | |
|-----------------------|---------------|
| Cesta Básica | 2900 |
| Colchão | 12920 |
| Cobertor | 4780 |
| Kit Lençol | 4140 |
| Travesseiro | 5166 |
| Papel Higiênico | 185 |
| Telha de Fibrocimento | 200 |
| Kit Higiene e Limpeza | 735 |
| Kit de Limpeza | 4015 |
| Kit Higiene Pessoal | 3357 |
| TOTAL | 38.398 |

Obs: os itens acima são referentes a materiais adquiridos e entregues pela Defesa Civil Estadual, não estão contabilizados materiais oriundos de doações. Para consultar os materiais do ES Solidário acesse o link abaixo.

<https://app.powerbi.com/view?r=eyJrIjojYjA2MDkzMjAtOWIwMi00ZDMzLWFiMzktMWFkMTBhOWVmZjA3liwidCI6ImQ4MmYyYTE3LTdlNjUtNDY4My1hMmU4LTM4MwY4Yjc5MDJiZSJ9&pageName=ReportSection>



11. Postos de Comando

SCO – Mimoso do Sul – Maj BM Heitor

12. Decretações

Governador Renato Casagrande decretou Situação de Emergência aos municípios mais atingidos do Sul do Estado. **Decreto nº 501-S**, de 23 Março de 2024. Reconhecimento Federal portaria 992 de 24/03/2024.

Alegre, Alfredo Chaves, Apiacá, Atílio Viavacqua, Bom Jesus do Norte, Guaçuí, Jerônimo Monteiro, Mimoso do Sul, Muniz Freire, Muqui, Rio Novo do Sul, São José do Calçado e Vargem Alta.

Mimoso do Sul decretou ESTADO DE CALAMIDADE PÚBLICA no município atingido por Chuvas Intensas através do decreto 058/2024 no dia 26/03/2024, com reconhecimento Federal através da portaria 1024 de 26/03/2024.

Apiacá decretou ESTADO DE CALAMIDADE PÚBLICA no município atingido por Chuvas Intensas através do decreto 1113/2024 no dia 26/03/2024, com reconhecimento Federal através da portaria 1043 de 28/03/2024.

13. Boletim Rodovias

a. Rodovias Federais

| Rodovia | Observação |
|--|--------------------------------------|
| - | Sem alterações nas rodovias federais |
| Atualizado às 10h30 de 14/04/2024. FONTE: PRF – https://twitter.com/PRF191ES/ ECO – https://twitter.com/_eco101 | |

b. Rodovias Estaduais

| Rodovia | Observação |
|--|--|
| ES 393 | Estrada com ponto de interdição. Mimoso X Muqui X Conceição de Muqui |
| ES 177 | Interdição Parcial km 36. |
| ES 297 | Interdição total nos Kms 2 e 15 . Rota alternativa: Cachoeiro a Alegre pela BR-482 e Alegre a São José do Calçado e Bom Jesus do Norte pela ES-181 e 484. |
| ES 379 | Estrada que liga Muniz Freire a Luna interdição total devido a queda de uma ponte no km 52. |
| ES 181 | Estrada que liga Muniz Freire a BR 262 operando em meia pista devido a queda de barreira no Km 24. |
| ES 391 | Interdição total nos Kms 24 e 25. |
| Atualizado às 10h30 de 11/04/2024. Fonte: Informações dadas e atualizadas pelo DER - Órgão responsável. | |