



BOLETIM EXTRAORDINÁRIO DA DEFESA CIVIL

Atualizado às 11h de 13 de abril de 2024

A Coordenadoria Estadual de Proteção e Defesa Civil, órgão pertencente ao Corpo de Bombeiros Militar do Estado do Espírito Santo, registra:

1. Acumulados de Chuva em 24 horas

Os maiores acumulados de chuva nas últimas 24 horas registrados entre os municípios que possuem estação meteorológica do Cemaden:

	Município	[mm]
1	JOÃO NEIVA	42.42
2	ARACRUZ	29.36
3	VITÓRIA	25.62
4	CONCEIÇÃO DO CASTELO	22.8
5	FUNDÃO	22.6
6	SERRA	21.08
7	RIO BANANAL	20.6
8	NOVA VENÉCIA	20.08
9	GUARAPARI	18.72
10	COLATINA	18.68
11	VILA VELHA	18.27
12	CARIACICA	16.55
13	ALFREDO CHAVES	16.4
14	GUAÇUÍ	15.04
15	SÃO MATEUS	14.4
16	ECOPORANGA	13.55
17	ANCHIETA	11.0
18	VIANA	10.2

FONTE: Cemaden

* Demais municípios registraram acumulados de chuva inferior a 10mm.

** A tabela acima apresenta municípios que possuem pluviômetros automáticos e que estão operantes.

2. Alertas Vigentes

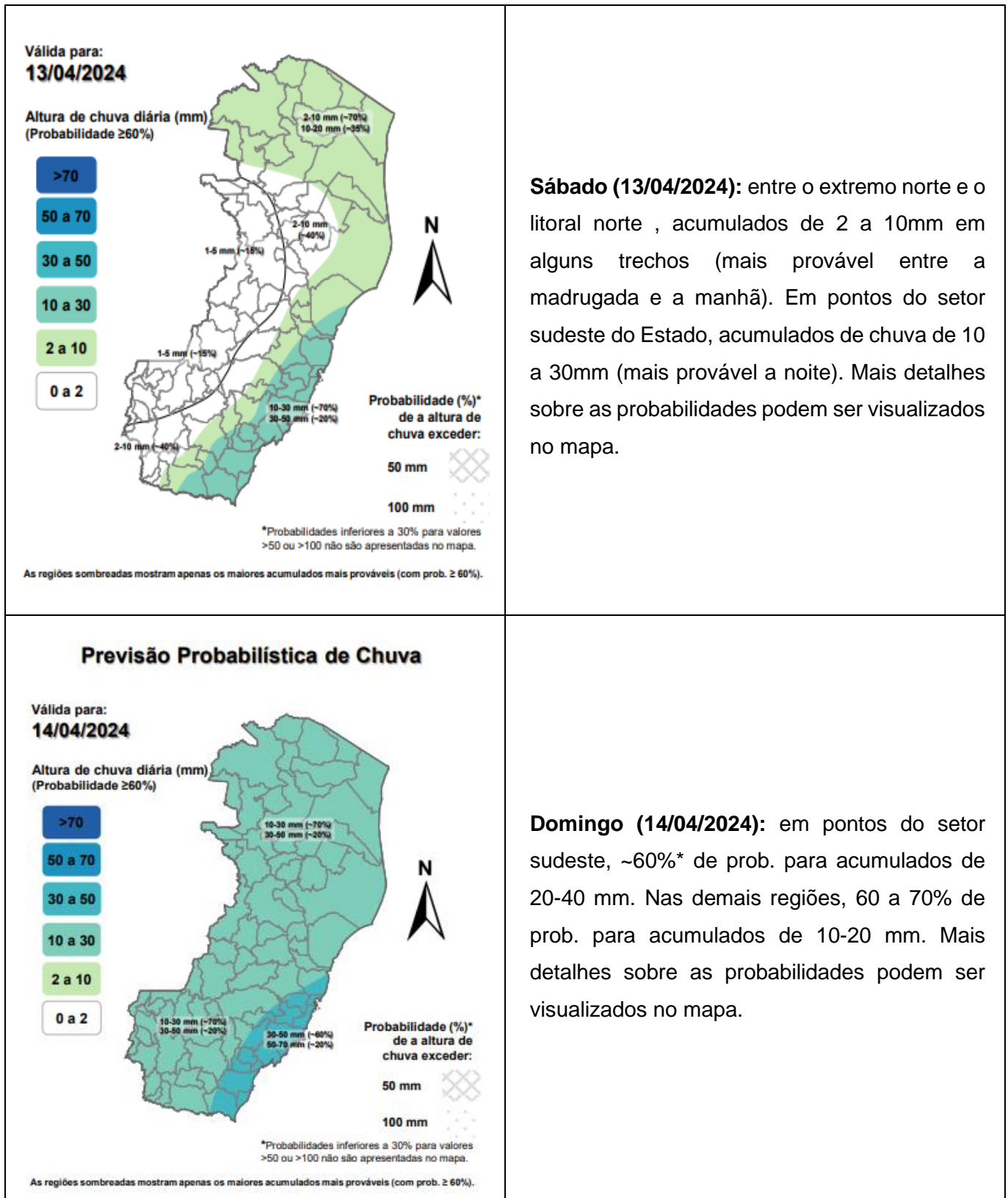
- Sem Alertas vigentes

3. Avisos Meteorológicos

	Descrição	Nível/ Impacto	Fonte
01	1. Aviso: INMET - Reportando risco de Ventos Costeiros, nível Perigo potencial. Região afetada: Sul, Central e Litoral Norte do ES. Válido até o dia 15/04/2024 às 18 horas.	Perigo Potencial	INMET



4. Previsão Meteorológica

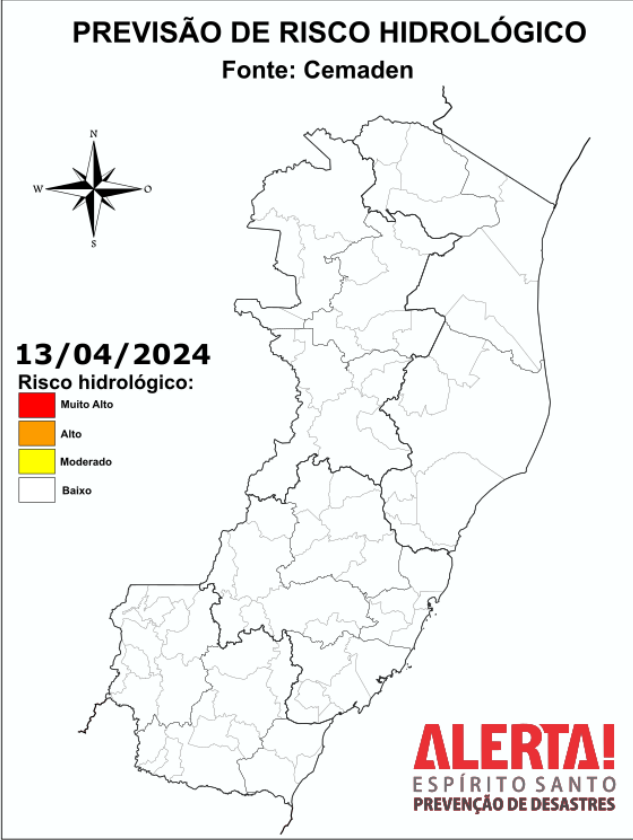
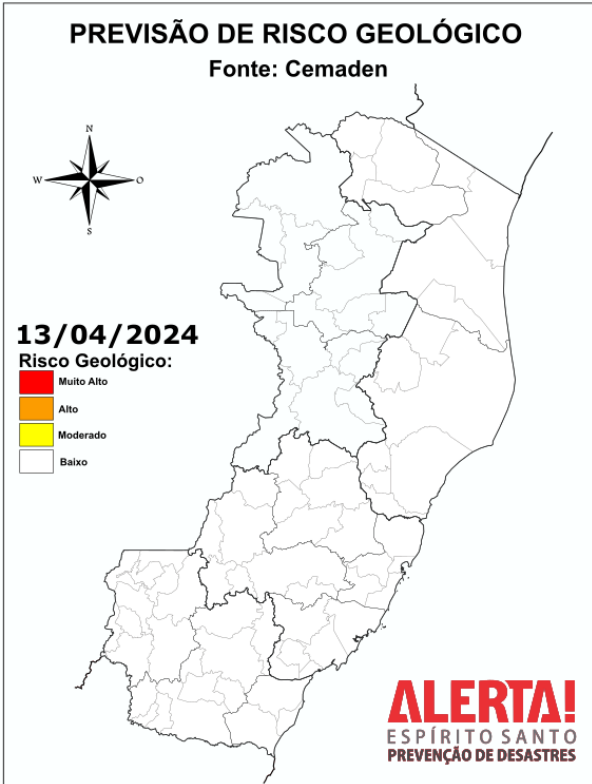


Fonte: ALERTA!

*Informações sobre condições meteorológicas extremas podem ser vistas no boletim meteorológico no site do ALERTA! (<https://alerta.es.gov.br/boletim-meteorologico>).



5. Boletim Geológico/Hidrológico

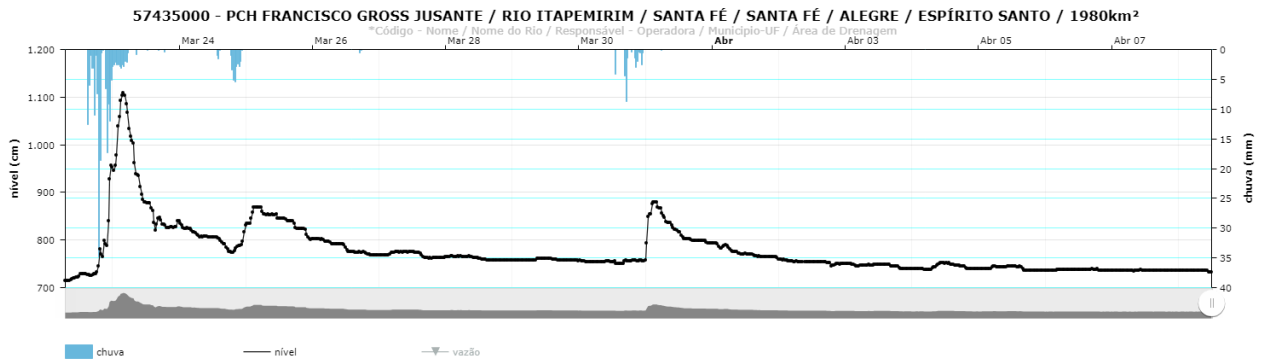
<p>PREVISÃO DE RISCO HIDROLÓGICO Fonte: Cemaden</p>  <p>13/04/2024 Risco hidrológico:</p> <ul style="list-style-type: none">Muito AltoAltoModeradoBaixo <p>ALERTA! ESPÍRITO SANTO PREVENÇÃO DE DESASTRES</p>	<p>Não há previsão de risco hidrológico para o ES.</p>
<p>PREVISÃO DE RISCO GEOLÓGICO Fonte: Cemaden</p>  <p>13/04/2024 Risco Geológico:</p> <ul style="list-style-type: none">Muito AltoAltoModeradoBaixo <p>ALERTA! ESPÍRITO SANTO PREVENÇÃO DE DESASTRES</p>	<p>Não há previsão de risco geológico para o ES.</p>



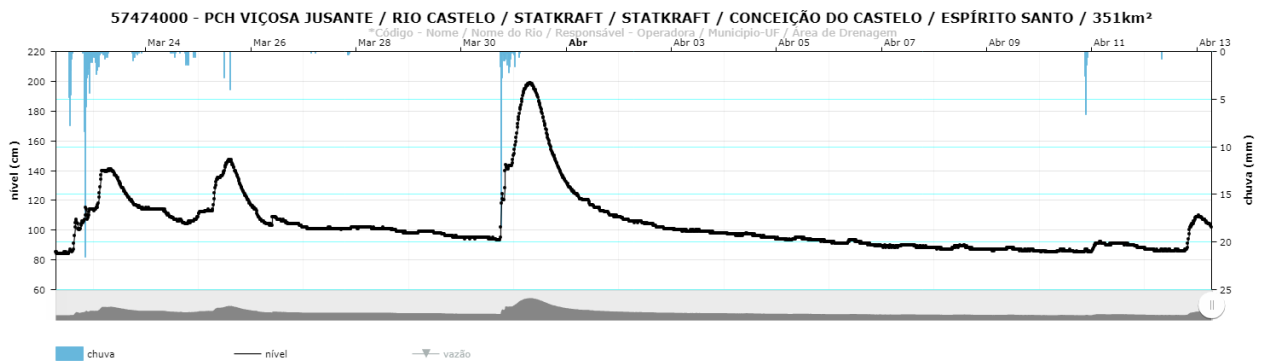
6. Nível dos Rios

6.1 Bacia do Itapemirim

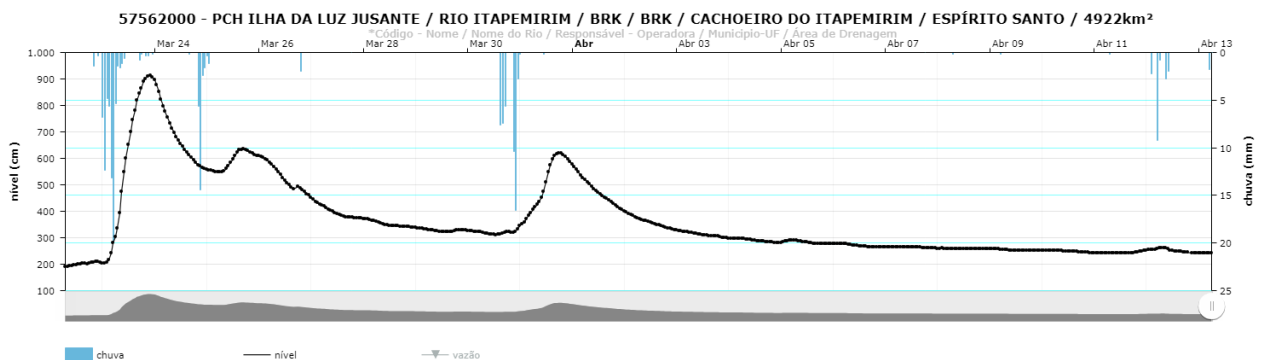
a. Nível Rio Itapemirim – PCH Francisco Gross Jusante – 57435000



b. Bacia Rio Itapemirim – PCH Viçosa Jusante – Rio Castelo 57474000



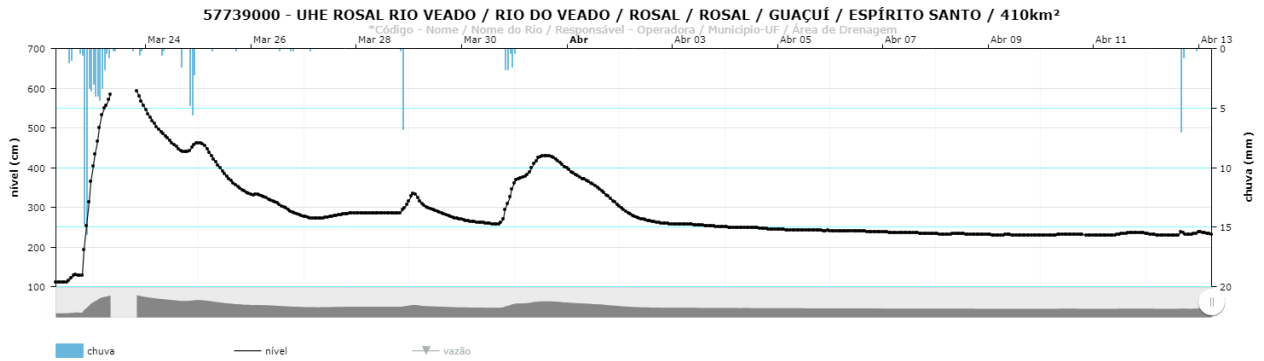
c. Rio Itapemirim – PCH Ilha da Luz Jusante – 57562000





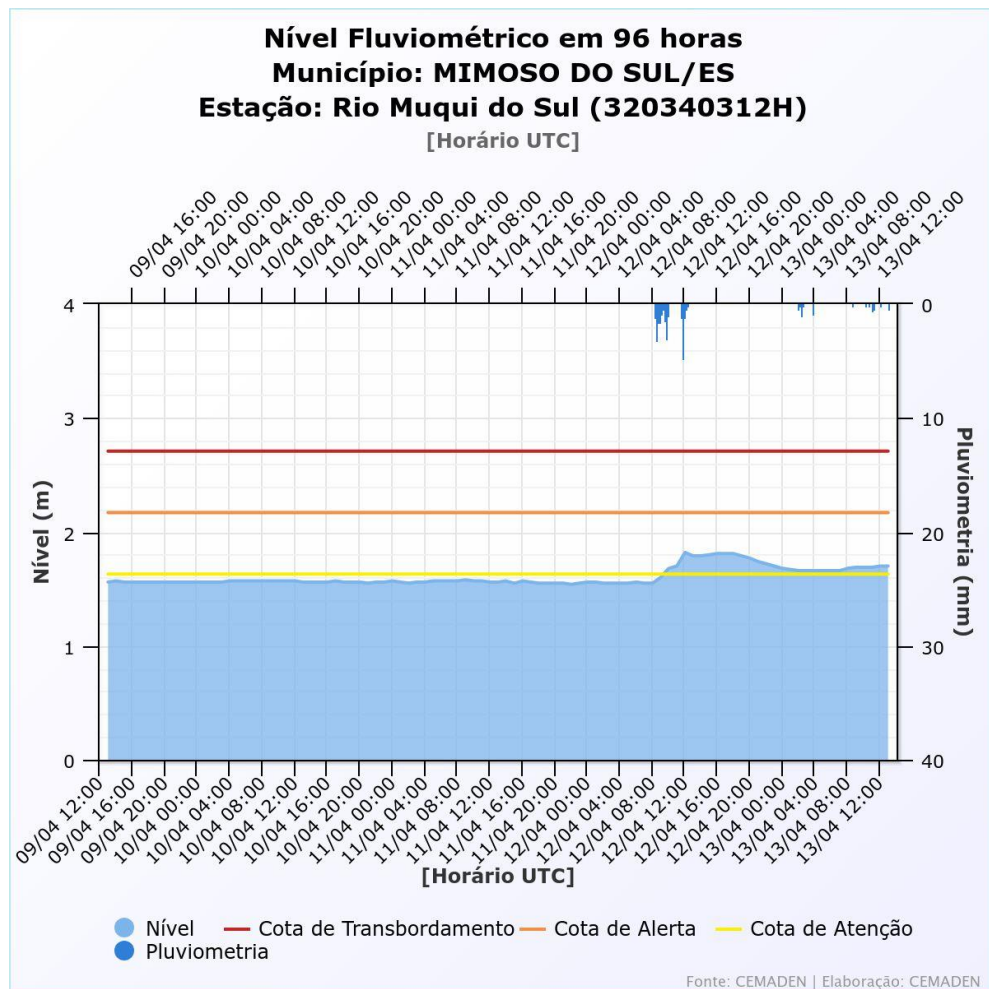
6.2 Bacia do Itabapoana

a) Bacia Rio Itabapoana – UHE Rosal Rio Veado – 57739000



Fonte: ANA

b) Bacia Rio Itabapoana – Rio Muqui do Sul



Fonte: Cemaden



7. Situação dos municípios afetados por desastre

MUNICÍPIO	ESCOLAS	LIMPEZA	HOSPITAIS	ÁGUA	ELETRICIDADE
MIMOSO DO SUL	0%	60%	100%	90%	95%
APIACÁ	100%	90%	100%	100%	100%
BOM JESUS DO NORTE	100%	90%	100%	100%	100%
VARGEM ALTA	100%	90%	100%	100%	100%

¹Informações ainda em apuração.

8. Informações relevantes:

Sem novas informações relevantes para o dia de hoje.

9. Pessoas Afetadas por desastres

Município	Desaloja dos	Desabrigados	Feridos	Desaparecidos	Óbitos	Abrigo
VARGEM ALTA	23					
MIMOSO DO SUL	4.000	39		1	18	Igreja Assembleia de Deus, Santa Cruz da Serra
APIACÁ	180	12			2	Escola Maria de Lourdes Alves e Igreja Santa Terezinha
TOTAL *	4203	51		1	20	

10. Ajuda Humanitária

Cesta Básica	2900
Colchão	12920
Cobertor	4780
Kit Lençol	4140
Travesseiro	5166
Papel Higiênico	185
Telha de Fibrocimento	200
Kit Higiene e Limpeza	735
Kit de Limpeza	4015
Kit Higiene Pessoal	3357
TOTAL	38.398

Obs: os itens acima são referentes a materiais adquiridos e entregues pela Defesa Civil Estadual, não estão contabilizados materiais oriundos de doações. Para consultar os materiais do ES Solidário acesse o link abaixo.

<https://app.powerbi.com/view?r=eyJrIjojYjA2MDkzMjAtOWIwMi00ZDMzLWFiMzktMWFkMTBhOWVmZjA3liwidCI6ImQ4MmYyYTE3LTdlNjUtNDY4My1hMmU4LTM4MwY4Yjc5MDJiZSJ9&pageName=ReportSection>



11. Postos de Comando

SCO – Mimoso do Sul – Maj BM Heitor

12. Decretações

Governador Renato Casagrande decretou Situação de Emergência aos municípios mais atingidos do Sul do Estado. **Decreto nº 501-S**, de 23 Março de 2024. Reconhecimento Federal portaria 992 de 24/03/2024.

Alegre, Alfredo Chaves, Apiacá, Atílio Viavacqua, Bom Jesus do Norte, Guaçuí, Jerônimo Monteiro, Mimoso do Sul, Muniz Freire, Muqui, Rio Novo do Sul, São José do Calçado e Vargem Alta.

Mimoso do Sul decretou ESTADO DE CALAMIDADE PÚBLICA no município atingido por Chuvas Intensas através do decreto 058/2024 no dia 26/03/2024, com reconhecimento Federal através da portaria 1024 de 26/03/2024.

Apiacá decretou ESTADO DE CALAMIDADE PÚBLICA no município atingido por Chuvas Intensas através do decreto 1113/2024 no dia 26/03/2024, com reconhecimento Federal através da portaria 1043 de 28/03/2024.

13. Boletim Rodovias

a. Rodovias Federais

Rodovia	Observação
-	Sem alterações nas rodovias federais
Atualizado às 10h30 de 13/04/2024. FONTE: PRF – https://twitter.com/PRF191ES/ ECO – https://twitter.com/_eco101	

b. Rodovias Estaduais

Rodovia	Observação
ES 393	Estrada com ponto de interdição. Mimoso X Muqui X Conceição de Muqui
ES 177	Interdição Parcial km 36.
ES 297	Interdição total nos Kms 2 e 15 . Rota alternativa: Cachoeiro a Alegre pela BR-482 e Alegre a São José do Calçado e Bom Jesus do Norte pela ES-181 e 484.
ES 379	Estrada que liga Muniz Freire a Luna interdição total devido a queda de uma ponte no km 52.
ES 181	Estrada que liga Muniz Freire a BR 262 operando em meia pista devido a queda de barreira no Km 24.
ES 391	Interdição total nos Kms 24 e 25.
Atualizado às 10h30 de 11/04/2024. Fonte: Informações dadas e atualizadas pelo DER - Órgão responsável.	