



## BOLETIM EXTRAORDINÁRIO DA DEFESA CIVIL

### Atualizado às 11h de 06 de abril de 2024

A Coordenadoria Estadual de Proteção e Defesa Civil, órgão pertencente ao Corpo de Bombeiros Militar do Estado do Espírito Santo, registra:

#### 1. Acumulados de Chuva em 24 horas

Os maiores acumulados de chuva nas últimas 24 horas registrados entre os municípios que possuem estação meteorológica do Cemaden:

	Município	[mm]
1	VITÓRIA	6.53
2	CARIACICA	5.55
3	ARACRUZ	5.14

FONTE: Cemaden

\* Demais municípios registraram acumulados de chuva inferior a 5mm.

\*\* A tabela acima apresenta municípios que possuem pluviômetros automáticos e que estão operantes.

#### 2. Alertas Vigentes

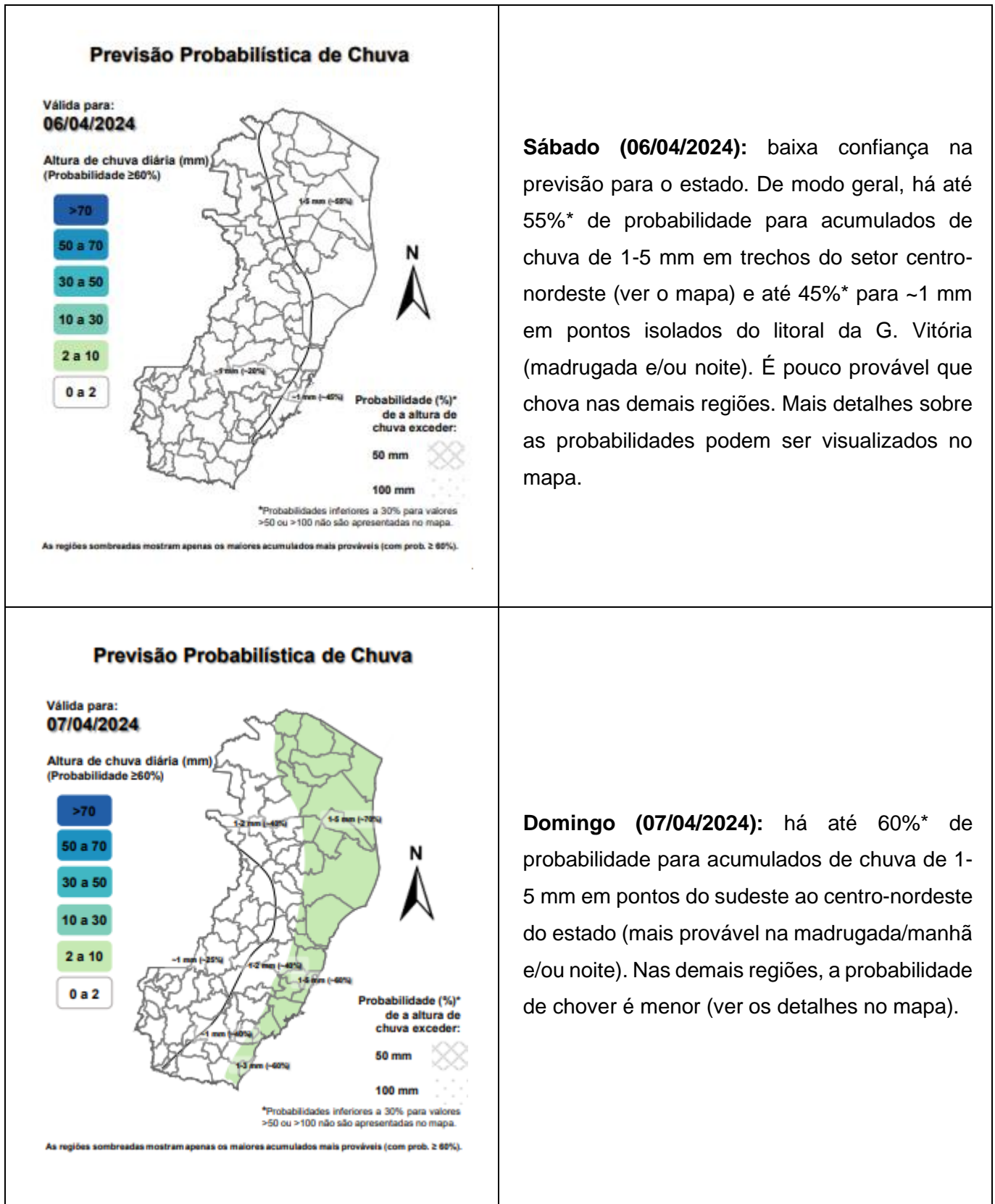
- Sem Alertas vigentes

#### 3. Avisos Meteorológicos

	Descrição	Nível/ Impacto	Fonte
01	Sem avisos para o Estado do ES	-	INMET



#### 4. Previsão Meteorológica

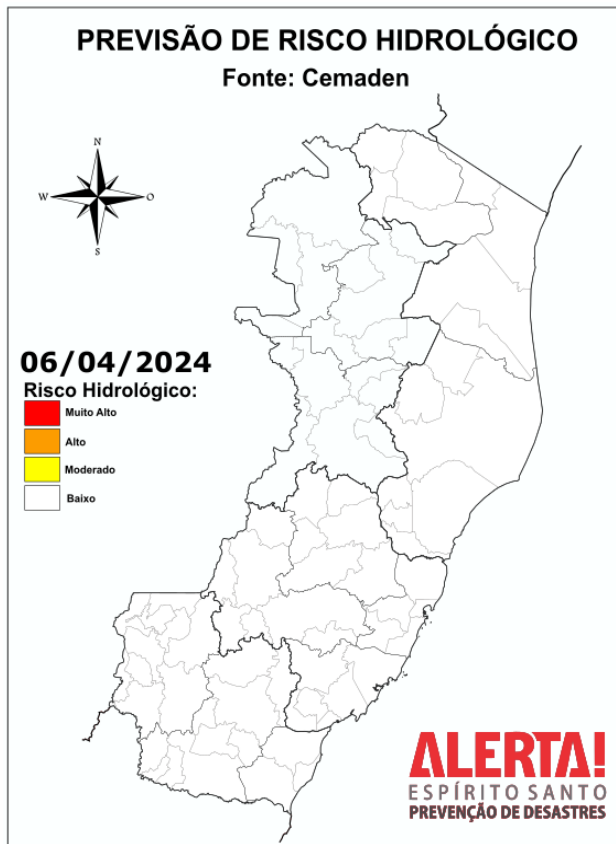


Fonte: ALERTA!

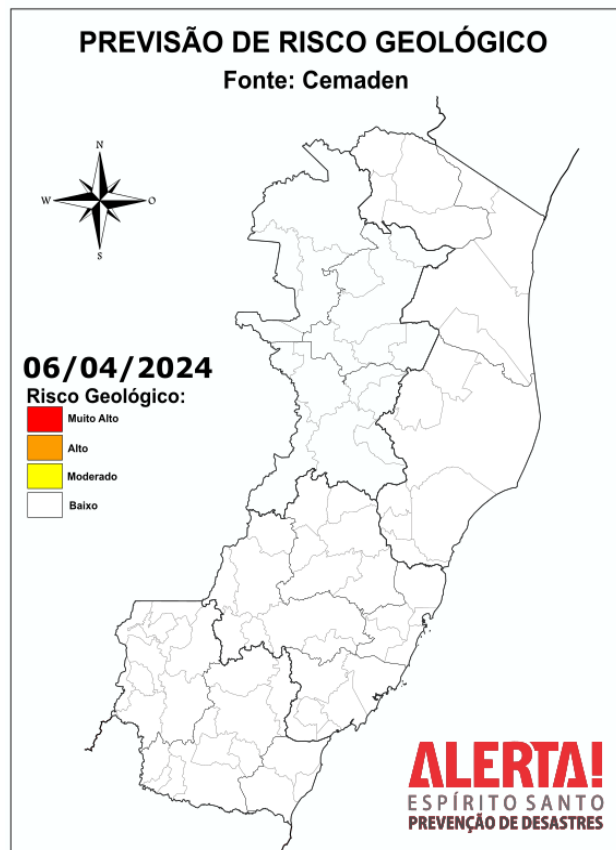
\*Informações sobre condições meteorológicas extremas podem ser vistas no boletim meteorológico no site do ALERTA! (<https://alerta.es.gov.br/boletim-meteorologico>).



## 5. Boletim Geológico/Hidrológico



Não há previsão de risco hidrológico para o ES.



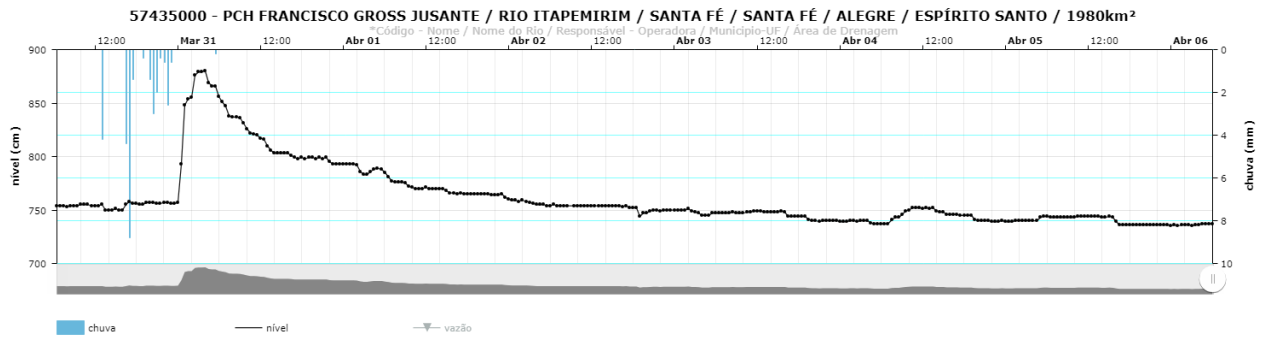
Não há previsão de risco geológico para o ES.



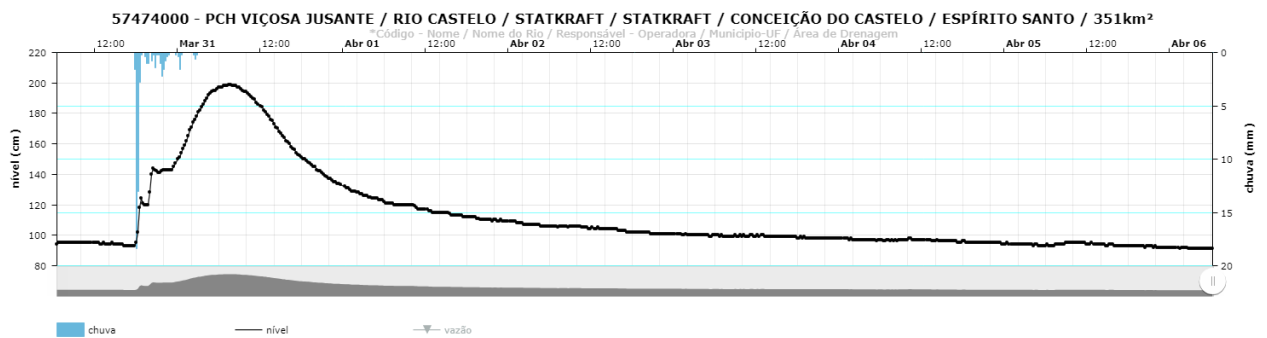
## 6. Nível dos Rios

### 6.1 Bacia do Itapemirim

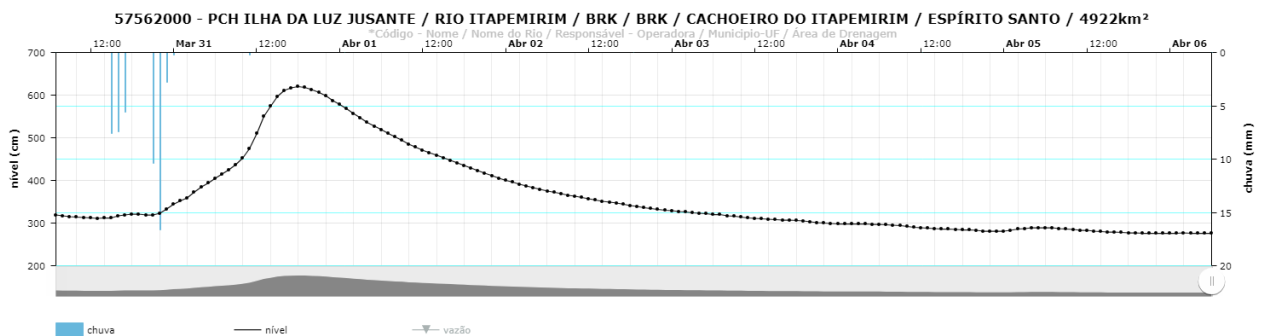
#### a. Nível Rio Itapemirim – PCH Francisco Gross Jusante - 57435000



#### b. Bacia Rio Itapemirim – PCH Viçosa Jusante – Rio Castelo 57474000



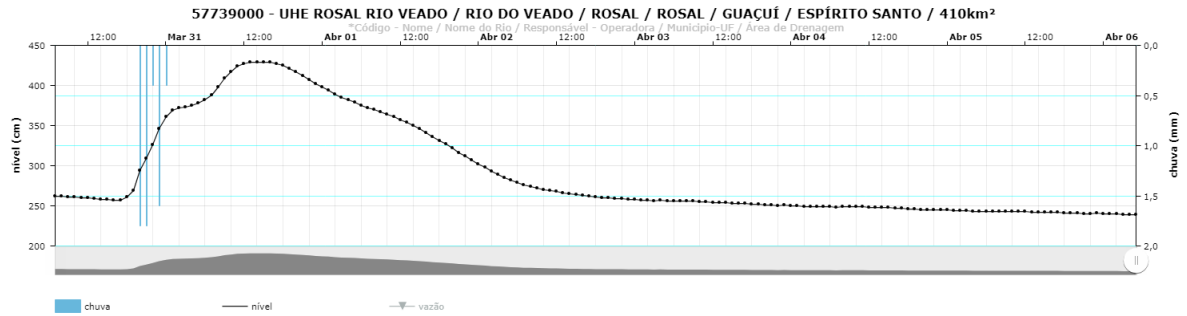
#### c. Rio Itapemirim – PCH Ilha da Luz Jusante – 57562000





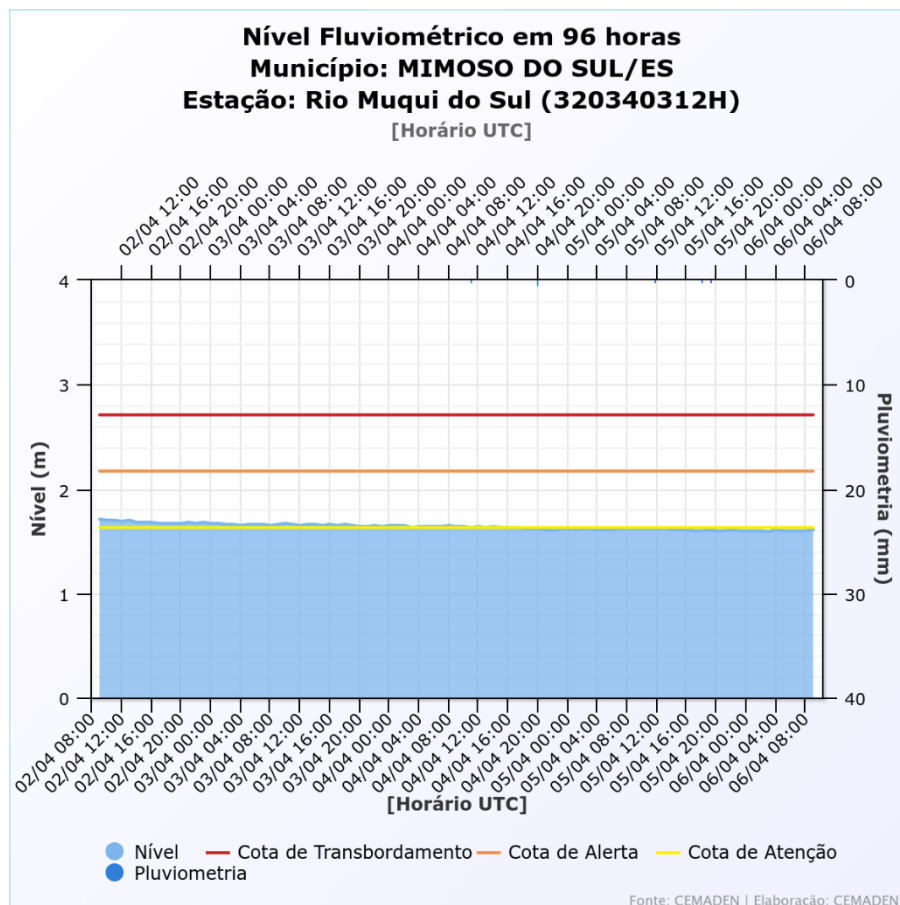
## 6.2 Bacia do Itabapoana

### a) Bacia Rio Itabapoana – UHE Rosal Rio Veado – 57739000



Fonte: ANA

### b) Bacia Rio Itabapoana – Rio Muqui do Sul



Fonte: Cemaden



## 7. Situação dos municípios afetados por desastre

MUNICÍPIO	ESCOLAS	LIMPEZA	HOSPITAIS	ÁGUA	ELETRICIDADE
MIMOSO DO SUL	0%	40%	60%	80%	95%
APIACÁ	100%	80%	100%	100%	100%
BOM JESUS DO NORTE	100%	90%	100%	100%	100%
VARGEM ALTA	92%	90%	100%	100%	100%
¹Informações ainda em apuração.					

## 8. Informações relevantes:

Sem novas informações relevantes para o dia de hoje.

## 9. Pessoas Afetadas por desastres

Município	Desaloja dos	Desabrigados	Feridos	Desaparecidos	Óbitos	Abrigo
VARGEM ALTA	23					
MIMOSO DO SUL	5.300	37		1	18	Igreja Assembleia de Deus, Santa Cruz da Serra
BOM JESUS DO NORTE	86	7				Creche Tia Fátima
APIACÁ	180	12			2	Escola Maria de Lourdes Alves e Igreja Santa Terezinha
MUNIZ FREIRE	9					
ALEGRE	2324	14				Abrigo Institucional Tia Mirtes
<b>TOTAL *</b>	<b>7.922</b>	<b>70</b>		<b>1</b>	<b>20</b>	

## 10. Ajuda Humanitária

Cesta Básica	3000
Kit Lençol	470
Kit Dormitório (colchão, lençol, travesseiro)	4802
Kit Higiene Pessoal	450
Kit Limpeza	200
Kit Limpeza e Higiene Pessoal	1434
Papel Higiênico	145
Telha de Fibrocimento	200
<b>TOTAL</b>	<b>10701</b>



**Obs:** os itens acima são referentes a materiais adquiridos e entregues pela Defesa Civil Estadual, não estão contabilizados materiais oriundos de doações. Para consultar os materiais do ES Solidário acesse o link abaixo.

<https://app.powerbi.com/view?r=eyJrIjojYjA2MDkzMjAtOWIwMi00ZDMzLWFIMzktMWFkMTBhOWVmZjA3liwidCI6ImQ4MmYyYTE3LTdINjUtNDY4My1hMmU4LTM4MwY4Yjc5MDJiZSJ9&pageName=ReportSection>

## 11. Postos de Comando

SCO – Mimoso do Sul – Maj BM Flávia  
SCO – Vargem Alta – Cap Wiliam

## 12. Decretações

Governador Renato Casagrande decretou Situação de Emergência aos municípios mais atingidos do Sul do Estado. **Decreto nº 501-S**, de 23 Março de 2024.

Alegre, Alfredo Chaves, Apiacá, Atílio Viavacqua, Bom Jesus do Norte, Guaçuí, Jerônimo Monteiro, Mimoso do Sul, Muniz Freire, Muqui, Rio Novo do Sul, São José do Calçado e Vargem Alta.

## 13. Boletim Rodovias

### a. Rodovias Federais

Rodovia	Observação
-	Sem alterações nas rodovias federais
Atualizado às 10h30 de 06/04/2024. FONTE: PRF – <a href="https://twitter.com/PRF191ES/">https://twitter.com/PRF191ES/</a> ECO – <a href="https://twitter.com/_eco101">https://twitter.com/_eco101</a>	

### b. Rodovias Estaduais

Rodovia	Observação
ES 393	Estrada com ponto de interdição. Mimoso X Muqui X Conceição de Muqui
ES 177	Interdição Parcial km 36.
ES 297	Interdição total nos Kms 2 e 15 . Rota alternativa: Cachoeiro a Alegre pela BR-482 e Alegre a São José do Calçado e Bom Jesus do Norte pela ES-181 e 484.
ES 379	Estrada que liga Muniz Freire a Luna interdição total devido a queda de uma ponte no km 52.
ES 181	Estrada que liga Muniz Freire a BR 262 operando em meia pista devido a queda de barreira no Km 24.
ES 391	Interdição total nos Kms 24 e 25.
Atualizado às 10h30 de 06/04/2024. Fonte: <b>Informações dadas e atualizadas pelo DER - Órgão responsável.</b>	