



BOLETIM EXTRAORDINÁRIO DA DEFESA CIVIL

Atualizado às 11h de 05 de abril de 2024

A Coordenadoria Estadual de Proteção e Defesa Civil, órgão pertencente ao Corpo de Bombeiros Militar do Estado do Espírito Santo, registra:

1. Acumulados de Chuva em 24 horas

Os maiores acumulados de chuva nas últimas 24 horas registrados entre os municípios que possuem estação meteorológica do Cemaden:

	Município	[mm]
1	SÃO MATEUS	13.6
2	NOVA VENÉCIA	5.51
3	MONTANHA	2.8

FONTE: Cemaden

* Demais municípios registraram acumulados de chuva inferior a 2mm.

** A tabela acima apresenta municípios que possuem pluviômetros automáticos e que estão operantes.

2. Alertas Vigentes

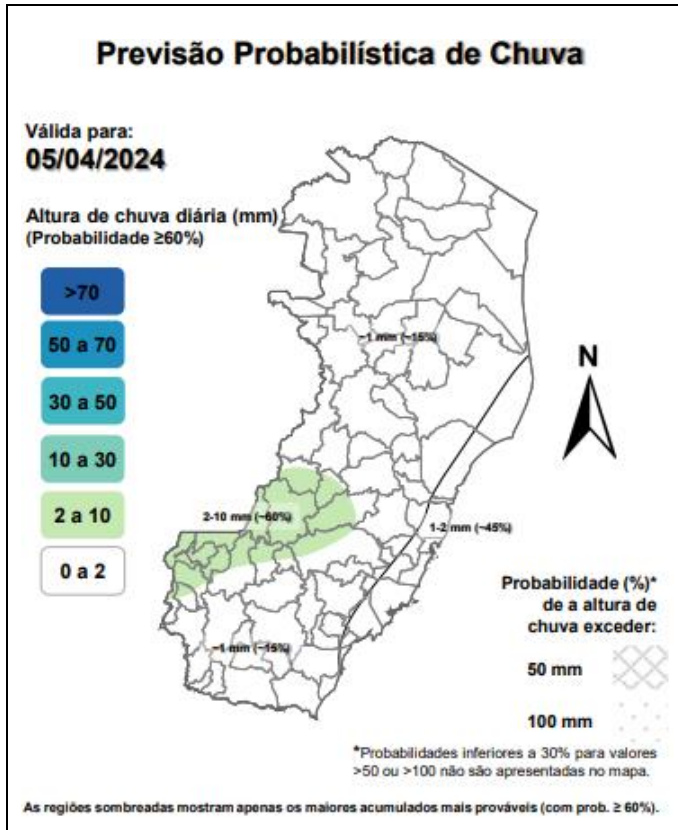
- Sem Alertas vigentes

3. Avisos Meteorológicos

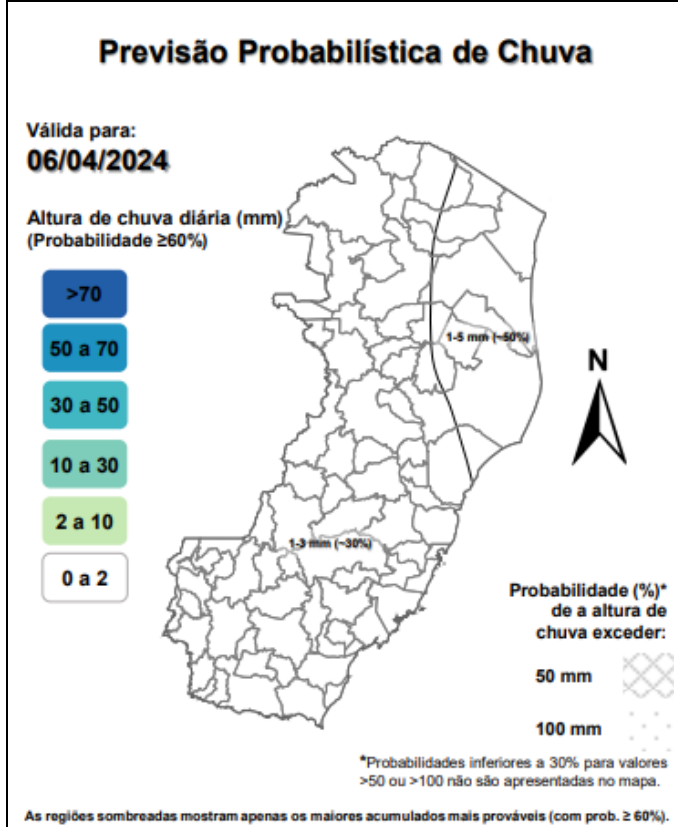
	Descrição	Nível/ Impacto	Fonte
01	Sem avisos para o Estado do ES	-	INMET



4. Previsão Meteorológica



Sexta-feira (05/04/2024): numa pequena região do setor sudoeste (ver o mapa), prob. de $\sim 60\%^*$ para 2-10 mm esparsos. Do litoral da Grande Vitória ao litoral de Linhares, prob. de $\sim 45\%^*$ para acumulados de 1-2 mm (baixa confiança na previsão). É ainda menos provável que chova nas demais regiões. Mais detalhes sobre as probabilidades podem ser visualizados no mapa.



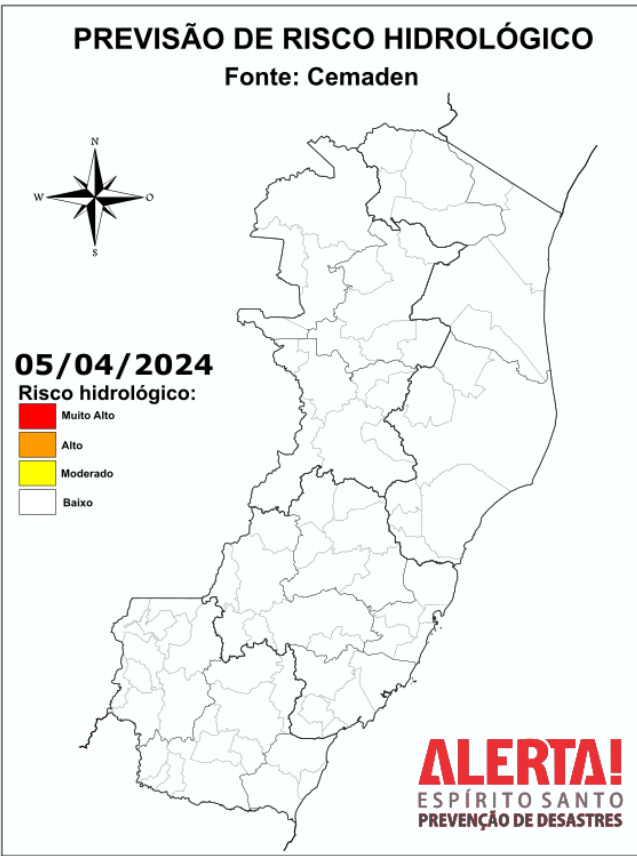
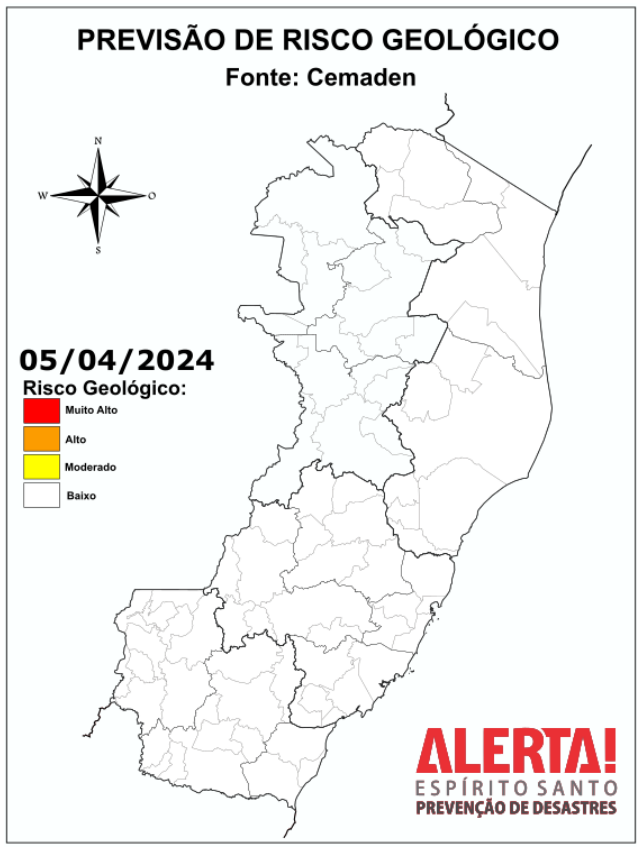
Sábado (06/04/2024): baixa confiança na previsão para o estado. De modo geral, há até $50\%^*$ de probabilidade para acumulados de chuva de 1-5 mm em trechos do setor nordeste (ver o mapa) e até $30\%^*$ para 1-3 mm em pontos isolados das demais regiões.

Fonte: ALERTA!

*Informações sobre condições meteorológicas extremas podem ser vistas no boletim meteorológico no site do ALERTA! (<https://alerta.es.gov.br/boletim-meteorologico>).



5. Boletim Geológico/Hidrológico

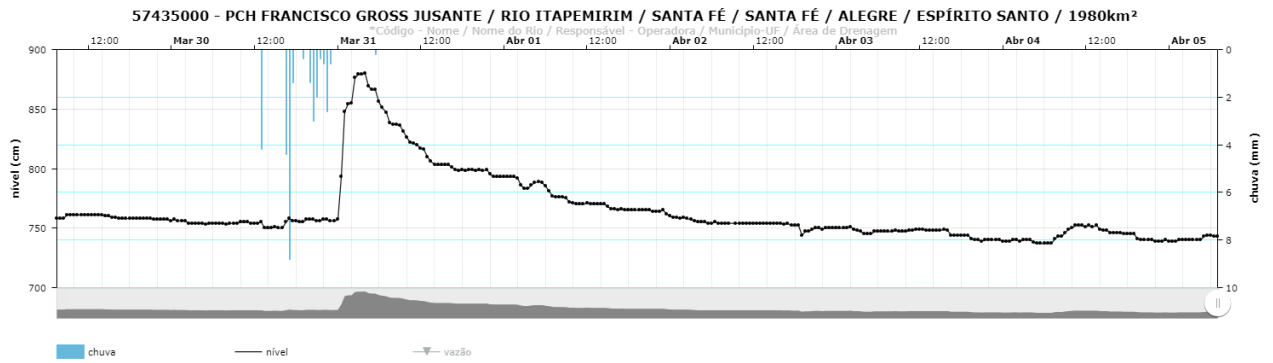
<p>PREVISÃO DE RISCO HIDROLÓGICO Fonte: Cemaden</p>  <p>05/04/2024 Risco hidrológico: Muito Alto Alto Moderado Baixo</p> <p>ALERTA! ESPÍRITO SANTO PREVENÇÃO DE DESASTRES</p>	<p>Não há previsão de risco hidrológico para o ES.</p>
<p>PREVISÃO DE RISCO GEOLÓGICO Fonte: Cemaden</p>  <p>05/04/2024 Risco Geológico: Muito Alto Alto Moderado Baixo</p> <p>ALERTA! ESPÍRITO SANTO PREVENÇÃO DE DESASTRES</p>	<p>Não há previsão de risco geológico para o ES.</p>



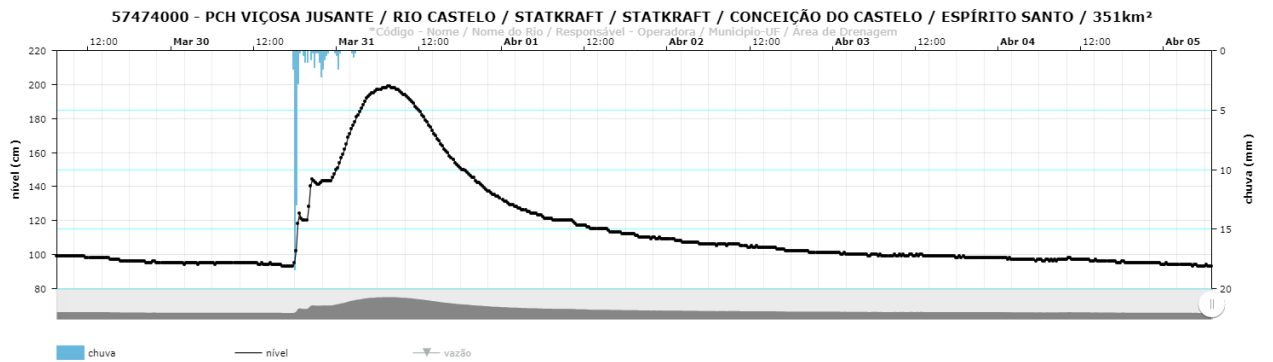
6. Nível dos Rios

6.1 Bacia do Itapemirim

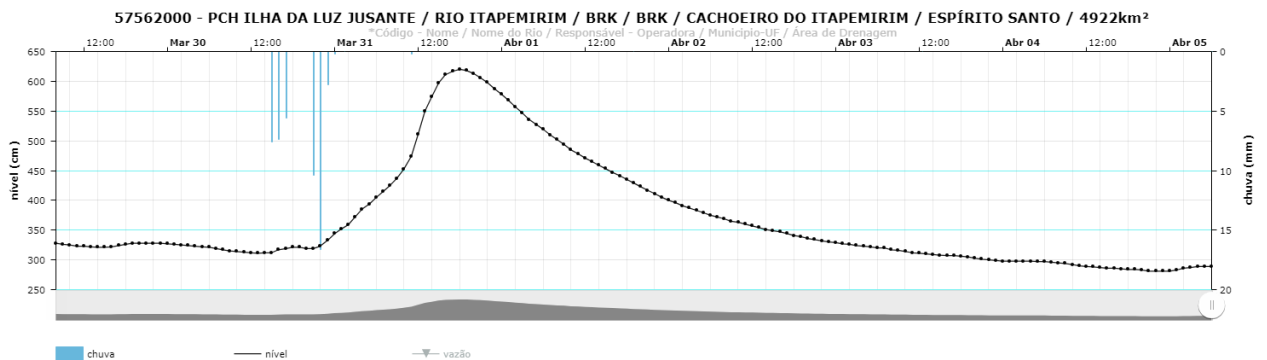
a. Nível Rio Itapemirim – PCH Francisco Gross Jusante - 57435000



b. Bacia Rio Itapemirim – PCH Viçosa Jusante – Rio Castelo 57474000



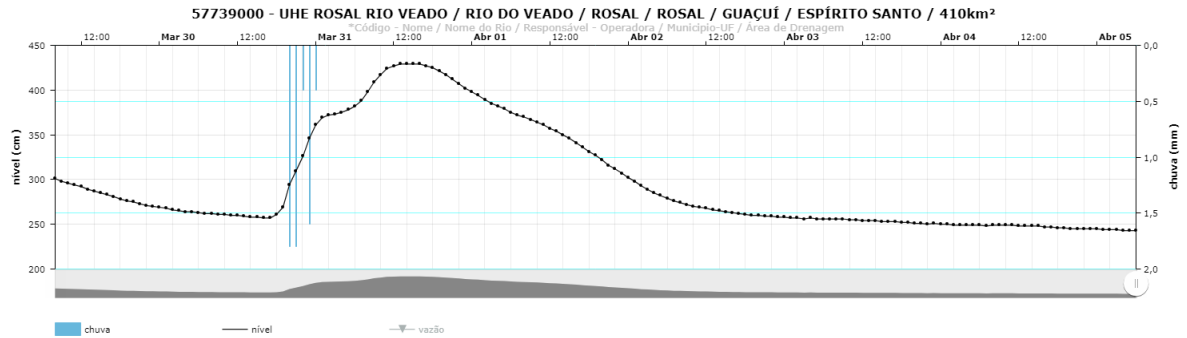
c. Rio Itapemirim – PCH Ilha da Luz Jusante – 57562000





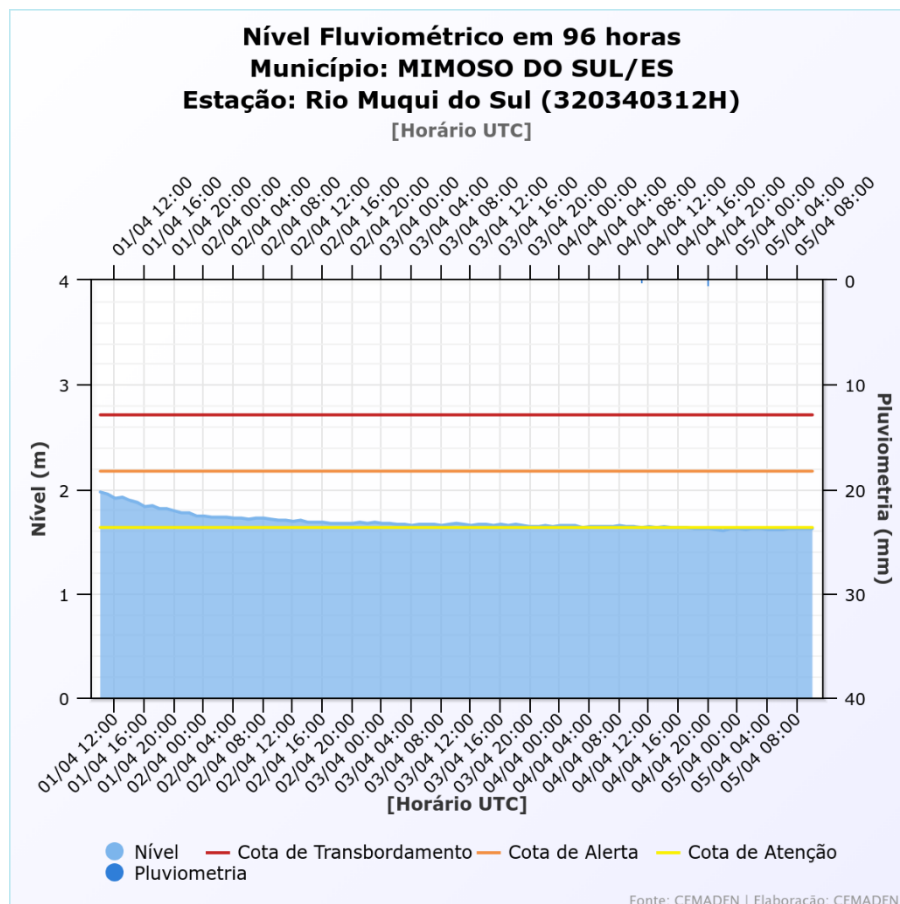
6.2 Bacia do Itabapoana

a) Bacia Rio Itabapoana – UHE Rosal Rio Veado – 57739000



Fonte: ANA

b) Bacia Rio Itabapoana – Rio Muqui do Sul



Fonte: Cemaden



7. Situação dos municípios afetados por desastre

MUNICÍPIO	ESCOLAS	LIMPEZA	HOSPITAIS	ÁGUA	ELETRICIDADE
MIMOSO DO SUL	0%	40%	60%	80%	95%
APIACÁ	100%	80%	100%	100%	100%
BOM JESUS DO NORTE	100%	90%	100%	100%	100%
VARGEM ALTA	92%	90%	100%	100%	100%
¹Informações ainda em apuração.					

8. Informações relevantes:

Sem novas informações relevantes para o dia de hoje.

9. Pessoas Afetadas por desastres

Município	Desalojados	Desabrigados	Feridos	Desaparecidos	Óbitos	Abrigo
VARGEM ALTA	81					
MIMOSO DO SUL	6800	37		1	18	Igreja Assembleia de Deus, Santa Cruz da Serra
BOM JESUS DO NORTE	86	7				Creche Tia Fátima
APIACÁ	180	12			2	Escola Maria de Lourdes Alves e Igreja Santa Terezinha
MUNIZ FREIRE	9					
ALEGRE	2324	14				Abrigo Institucional Tia Mirtes
TOTAL *	9.480	70		1	20	

10. Ajuda Humanitária

Cesta Básica	3000
Kit Lençol	470
Kit Dormitório (colchão, lençol, travesseiro)	4802
Kit Higiene Pessoal	450
Kit Limpeza	200
Kit Limpeza e Higiene Pessoal	1434
Papel Higiênico	145
Telha de Fibrocimento	200
TOTAL	10701



Obs: os itens acima são referentes a materiais adquiridos e entregues pela Defesa Civil Estadual, não estão contabilizados materiais oriundos de doações. Para consultar os materiais do ES Solidário acesse o link abaixo.

<https://app.powerbi.com/view?r=eyJrIjojYjA2MDkzMjAtOWIwMi00ZDMzLWFIMzktMWFkMTBhOWVmZjA3IiwidCI6ImQ4MmYyYTE3LTdINjUtNDY4My1hMmU4LTM4MwY4Yjc5MDJiZSJ9&pageName=ReportSection>

11. Postos de Comando

SCO – Mimoso do Sul – Cap BM Breda
SCO – Bom Jesus do Norte – ST BM Chiqueto
SCO – Vargem Alta – Cap Wiliam
SCO – Apiacá – Maj BM Mancini

12. Decretações

Governador Renato Casagrande decretou Situação de Emergência aos municípios mais atingidos do Sul do Estado. **Decreto nº 501-S**, de 23 Março de 2024.

Alegre, Alfredo Chaves, Apiacá, Atílio Viavacqua, Bom Jesus do Norte, Guaçuí, Jerônimo Monteiro, Momoso do Sul, Muniz Freire, Muqui, Rio Novo do Sul, São José do Calçado e Vargem Alta.

13. Boletim Rodovias

a. Rodovias Federais

Rodovia	Observação
-	Sem alterações nas rodovias federais
Atualizado às 10h30 de 05/04/2024. FONTE: PRF – https://twitter.com/PRF191ES/ ECO – https://twitter.com/_eco101	

b. Rodovias Estaduais

Rodovia	Observação
ES 393	Estrada com ponto de interdição. Mimoso X Muqui X Conceição de Muqui
ES 297	Interdição total no Km 45 – Previsão de liberação até 01/04. Rota alternativa: Cachoeiro a Alegre pela BR-482 e Alegre a São José do Calçado e Bom Jesus do Norte pela ES-181 e 484.
ES 379	Estrada que liga Muniz Freire a Luna interditada devido a queda de uma ponte.
ES 181	Estrada que liga Muniz Freire a BR 262 operando em meia pista devido a queda de barreira no Km 24.
ES 391	Trecho entre a BR-101 a Mimoso do Sul. Interdição parcial (meia pista) por erosões.
Atualizado às 10h30 de 05/04/2024. Fonte: Informações dadas e atualizadas pelo DER - Órgão responsável.	