



BOLETIM EXTRAORDINÁRIO DA DEFESA CIVIL

Atualizado às 11h de 04 de abril de 2024

A Coordenadoria Estadual de Proteção e Defesa Civil, órgão pertencente ao Corpo de Bombeiros Militar do Estado do Espírito Santo, registra:

1. Acumulados de Chuva em 24 horas

Os maiores acumulados de chuva nas últimas 24 horas registrados entre os municípios que possuem estação meteorológica do Cemaden:

| | Município | [mm] |
|---|--------------------|------|
| 1 | SÃO MATEUS | 50.0 |
| 2 | PEDRO CANÁRIO | 32.0 |
| 3 | MUCURICI | 28.0 |
| 4 | PONTO BELO | 18.0 |
| 5 | CONCEIÇÃO DA BARRA | 17.8 |

FONTE: Cemaden

* Demais municípios registraram acumulados de chuva inferior a 10mm.

** A tabela acima apresenta municípios que possuem pluviômetros automáticos e que estão operantes.

2. Alertas Vigentes

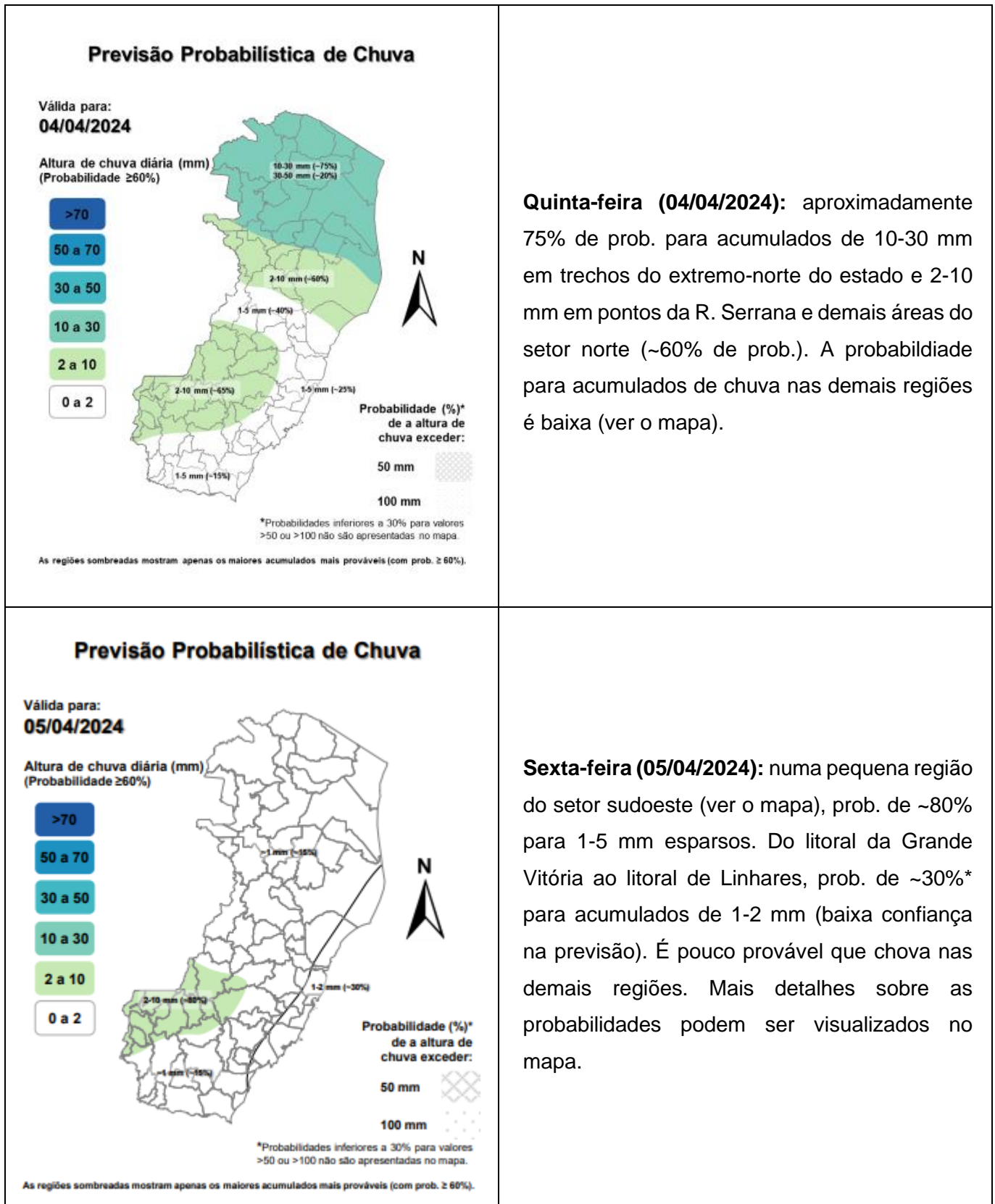
- Sem Alertas vigentes

3. Avisos Meteorológicos

| | Descrição | Nível/ Impacto | Fonte |
|----|---|---------------------|-------|
| 01 | Aviso INMET reportando Risco de Chuvas Intensas para a região norte e noroeste do ES. Válido até 05/04/2024 | Perigo Potencial | INMET |



4. Previsão Meteorológica

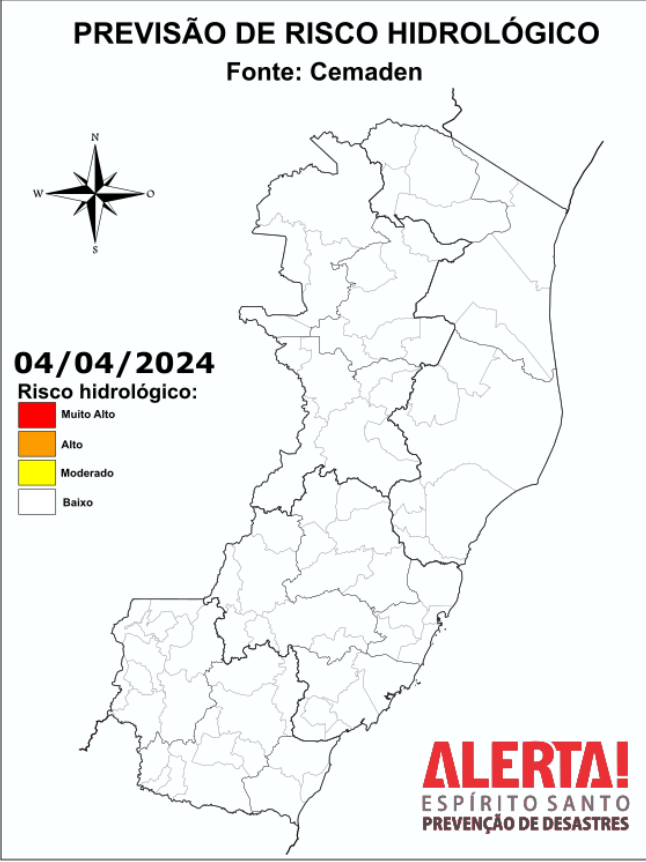
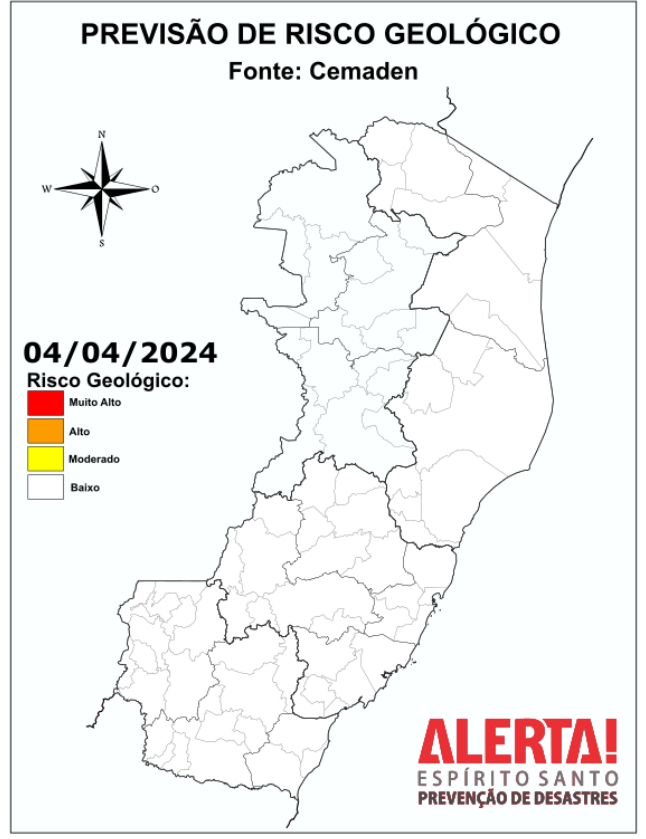


Fonte: ALERTA!

*Informações sobre condições meteorológicas extremas podem ser vistas no boletim meteorológico no site do ALERTA! (<https://alerta.es.gov.br/boletim-meteorologico>).



5. Boletim Geológico/Hidrológico

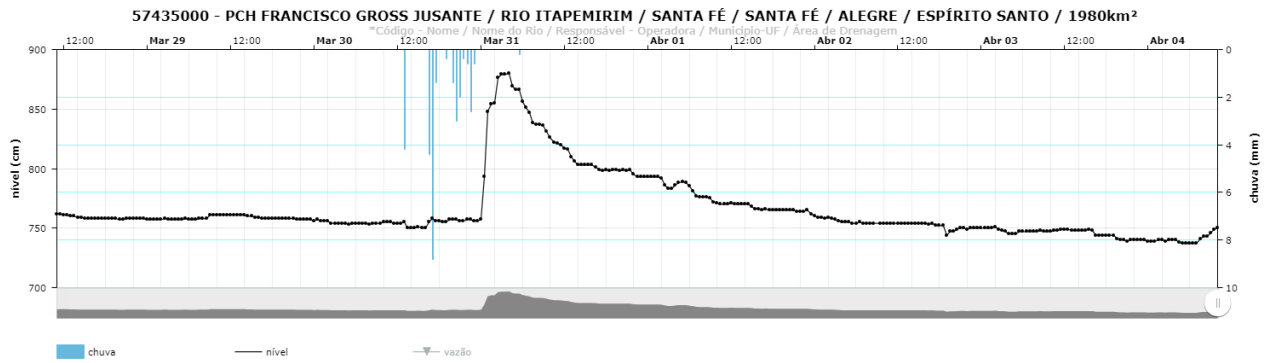
| | |
|--|--|
| <p>PREVISÃO DE RISCO HIDROLÓGICO Fonte: Cemaden</p>  <p>04/04/2024 Risco hidrológico:</p> <ul style="list-style-type: none">Muito AltoAltoModeradoBaixo <p>ALERTA! ESPÍRITO SANTO PREVENÇÃO DE DESASTRES</p> | <p>Não há previsão de risco hidrológico para o ES.</p> |
| <p>PREVISÃO DE RISCO GEOLÓGICO Fonte: Cemaden</p>  <p>04/04/2024 Risco Geológico:</p> <ul style="list-style-type: none">Muito AltoAltoModeradoBaixo <p>ALERTA! ESPÍRITO SANTO PREVENÇÃO DE DESASTRES</p> | <p>Não há previsão de risco geológico para o ES.</p> |



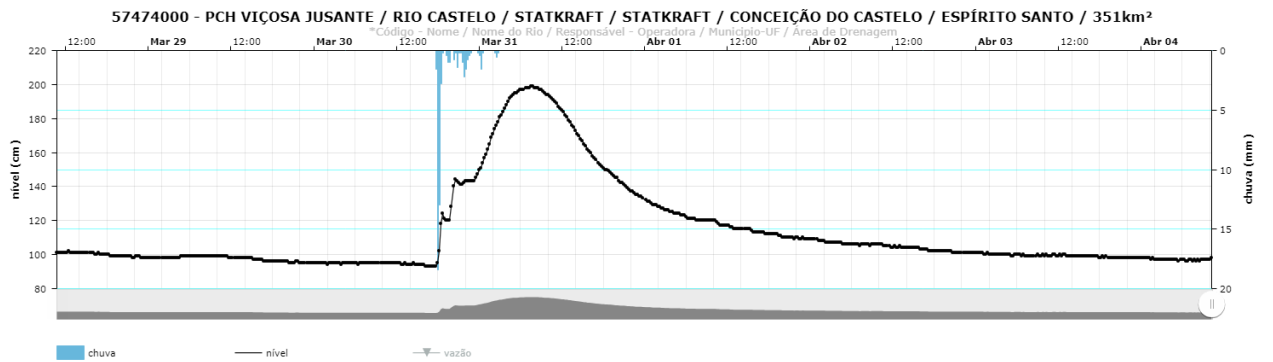
6. Nível dos Rios

6.1 Bacia do Itapemirim

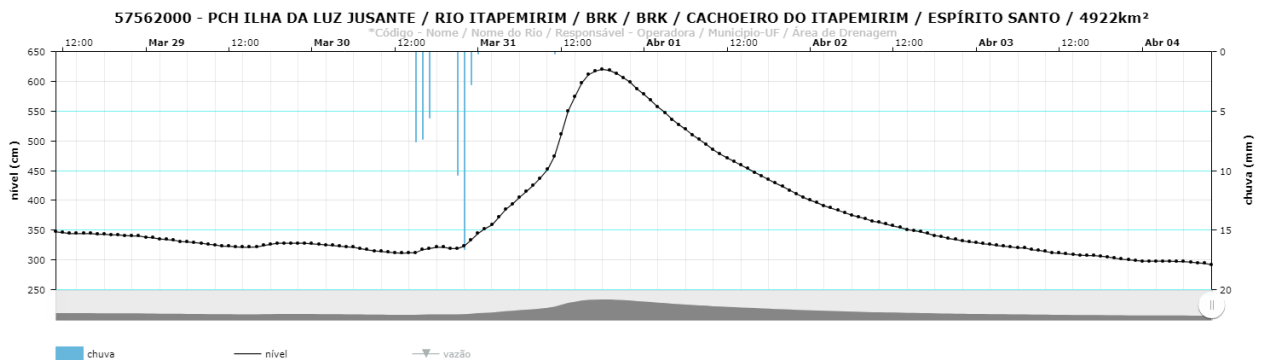
a. Nível Rio Itapemirim – PCH Francisco Gross Jusante - 57435000



b. Bacia Rio Itapemirim – PCH Viçosa Jusante – Rio Castelo 57474000



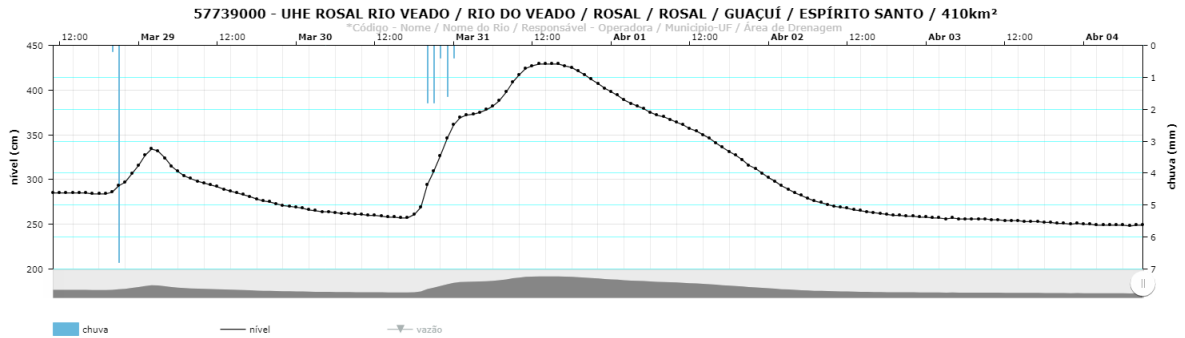
c. Rio Itapemirim – PCH Ilha da Luz Jusante – 57562000





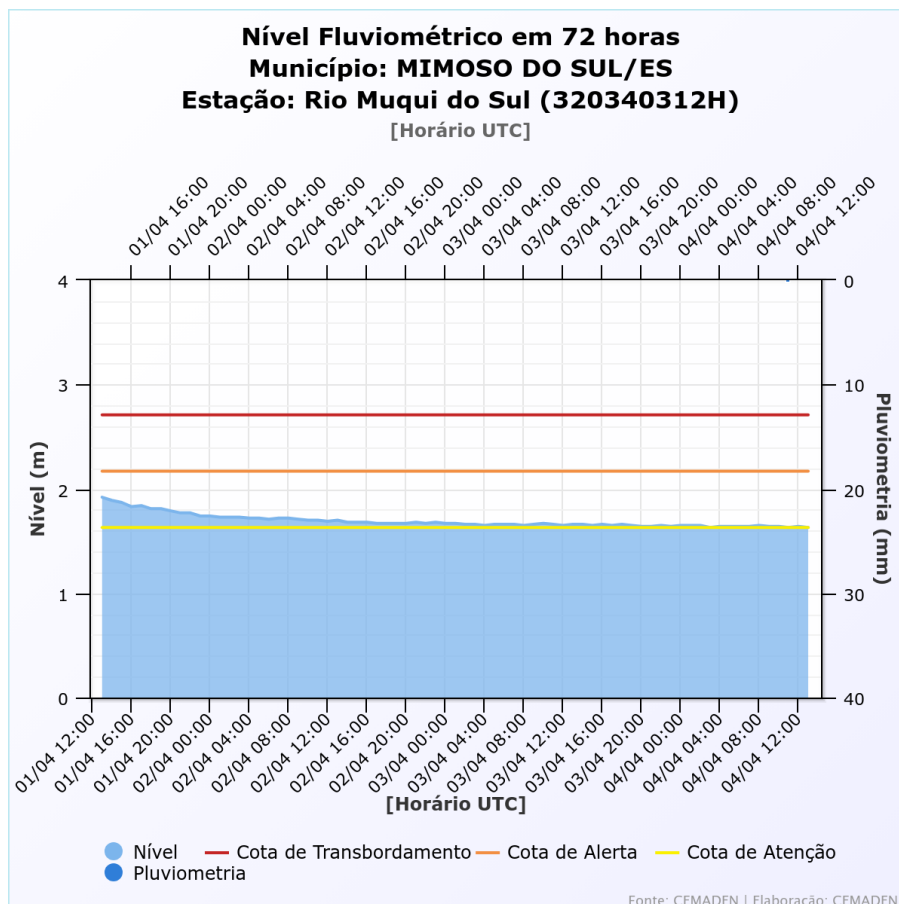
6.2 Bacia do Itabapoana

a) Bacia Rio Itabapoana – UHE Rosal Rio Veado – 57739000



Fonte: ANA

b) Bacia Rio Itabapoana – Rio Muqui do Sul



Fonte: Cemaden



7. Situação dos municípios afetados por desastre

| MUNICÍPIO | ESCOLAS | LIMPEZA | HOSPITAIS | ÁGUA | ELETRICIDADE |
|---------------------------------|---------|---------|-----------|------|--------------|
| MIMOSO DO SUL | 0% | 40% | 60% | 80% | 95% |
| APIACÁ | 100% | 80% | 100% | 100% | 100% |
| BOM JESUS DO NORTE | 100% | 90% | 100% | 100% | 100% |
| VARGEM ALTA | 92% | 90% | 100% | 100% | 100% |
| ¹Informações ainda em apuração. | | | | | |

8. Informações relevantes:

Sem novas informações relevantes para o dia de hoje.

9. Pessoas Afetadas por desastres

| Município | Desalojados | Desabrigados | Feridos | Desaparecidos | Óbitos | Abrigo |
|--------------------|--------------|--------------|---------|---------------|-----------|--|
| VARGEM ALTA | 81 | | | | | |
| MIMOSO DO SUL | 6800 | 37 | | 1 | 18 | Igreja Assembleia de Deus, Santa Cruz da Serra |
| BOM JESUS DO NORTE | 86 | 7 | | | | Creche Tia Fátima |
| APIACÁ | 180 | 12 | | | 2 | Escola Maria de Lourdes Alves e Igreja Santa Terezinha |
| MUNIZ FREIRE | 9 | | | | | |
| ALEGRE | 2324 | 14 | | | | Abrigo Institucional Tia Mirtes |
| TOTAL * | 9.480 | 70 | | 1 | 20 | |

10. Ajuda Humanitária

| | |
|---|--------------|
| Cesta Básica | 3000 |
| Kit Lençol | 470 |
| Kit Dormitório (colchão, lençol, travesseiro) | 4802 |
| Kit Higiene Pessoal | 450 |
| Kit Limpeza | 200 |
| Kit Limpeza e Higiene Pessoal | 1434 |
| Papel Higiênico | 145 |
| Telha de Fibrocimento | 200 |
| TOTAL | 10701 |



Obs: os itens acima são referentes a materiais adquiridos e entregues pela Defesa Civil Estadual, não estão contabilizados materiais oriundos de doações. Para consultar os materiais do ES Solidário acesse o link abaixo.

<https://app.powerbi.com/view?r=eyJrljoiYjA2MDkzMjAtOWIwMi00ZDMzLWFIMzktMWFkMTBhOWVmZjA3IiwidCI6ImQ4MmYyYTE3LTdINjUtNDY4My1hMmU4LTM4MWY4Yjc5MDJiZSJ9&pageName=ReportSection>

11. Postos de Comando

SCO – Mimoso do Sul – Cap BM Breda
SCO – Bom Jesus do Norte – ST BM Chiqueto
SCO – Vargem Alta – Cap Wiliam
SCO – Apiacá – Maj BM Mancini

12. Decretações

Governador Renato Casagrande decretou Situação de Emergência aos municípios mais atingidos do Sul do Estado. **Decreto nº 501-S**, de 23 Março de 2024.

Alegre, Alfredo Chaves, Apiacá, Atílio Viavacqua, Bom Jesus do Norte, Guaçuí, Jerônimo Monteiro, Momoso do Sul, Muniz Freire, Muqui, Rio Novo do Sul, São José do Calçado e Vargem Alta.

13. Boletim Rodovias

a. Rodovias Federais

| Rodovia | Observação |
|--|--------------------------------------|
| - | Sem alterações nas rodovias federais |
| Atualizado às 10h30 de 04/04/2024. FONTE: PRF – https://twitter.com/PRF191ES/ ECO – https://twitter.com/_eco101 | |

b. Rodovias Estaduais

| Rodovia | Observação |
|--|---|
| ES 393 | Estrada com ponto de interdição. Mimoso X Muqui X Conceição de Muqui |
| ES 297 | Interdição total no Km 45 – Previsão de liberação até 01/04. Rota alternativa: Cachoeiro a Alegre pela BR-482 e Alegre a São José do Calçado e Bom Jesus do Norte pela ES-181 e 484. |
| ES 379 | Estrada que liga Muniz Freire a Luna interditada devido a queda de uma ponte. |
| ES 181 | Estrada que liga Muniz Freire a BR 262 operando em meia pista devido a queda de barreira no Km 24. |
| ES 391 | Trecho entre a BR-101 a Mimoso do Sul. Interdição parcial (meia pista) por erosões. |
| Atualizado às 10h30 de 04/04/2024. Fonte: Informações dadas e atualizadas pelo DER - Órgão responsável. | |