



BOLETIM EXTRAORDINÁRIO DA DEFESA CIVIL

Atualizado às 11h de 02 de abril de 2024

A Coordenadoria Estadual de Proteção e Defesa Civil, órgão pertencente ao Corpo de Bombeiros Militar do Estado do Espírito Santo, registra:

1. Acumulados de Chuva em 24 horas

Os maiores acumulados de chuva nas últimas 24 horas registrados entre os municípios que possuem estação meteorológica do Cemaden:

	Município	[mm]
1	ECOPORANGA	12.63
2	ÁGUA DOCE DO NORTE	10
3	BOA ESPERANÇA	8.4
4	VILA PAVÃO	8
5	NOVA VENÉCIA	6.31

FONTE: Cemaden

* Demais municípios registraram acumulados de chuva inferior a 5mm.

** A tabela acima apresenta municípios que possuem pluviômetros automáticos e que estão operantes.

2. Alertas Vigentes

- Sem Alertas vigentes

3. Avisos Meteorológicos

	Descrição	Nível/ Impacto	Fonte
01	Sem avisos para todo Estado		



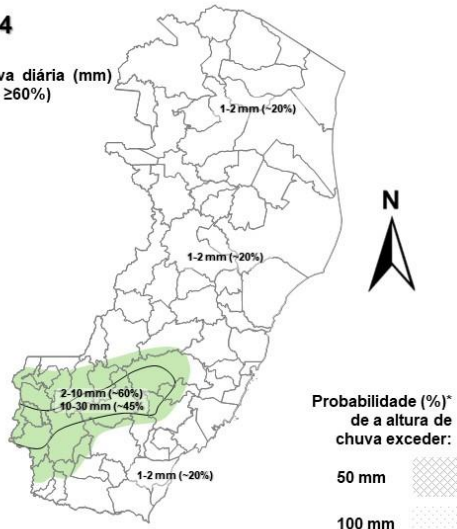
4. Previsão Meteorológica

Previsão Probabilística de Chuva

Válida para:
02/04/2024

Altura de chuva diária (mm)
(Probabilidade $\geq 60\%$)

- >70
- 50 a 70
- 30 a 50
- 10 a 30
- 2 a 10
- 0 a 2



*Probabilidades inferiores a 30% para valores >50 ou >100 não são apresentadas no mapa.

As regiões sombreadas mostram apenas os maiores acumulados mais prováveis (com prob. $\geq 60\%$).

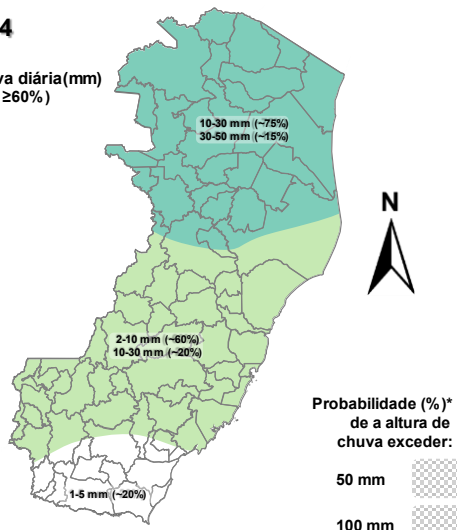
Terça-feira (02/04/2024): em pontos da R. Serrana (ver o mapa), acumulados de chuva de 2-10 mm (~60%* de prob.), sendo que não se descarta algum valor de 10-30 mm de forma localizada. É pouco provável que chova nas demais regiões. As probabilidades detalhadas podem ser visualizadas no mapa.

Previsão Probabilística de Chuva

Válida para:
03/04/2024

Altura de chuva diária (mm)
(Probabilidade $\geq 60\%$)

- >70
- 50 a 70
- 30 a 50
- 10 a 30
- 2 a 10
- 0 a 2



*Probabilidades inferiores a 30% para valores >50 ou >100 não são apresentadas no mapa.

As regiões sombreadas mostram apenas os maiores acumulados mais prováveis (com prob. $\geq 60\%$).

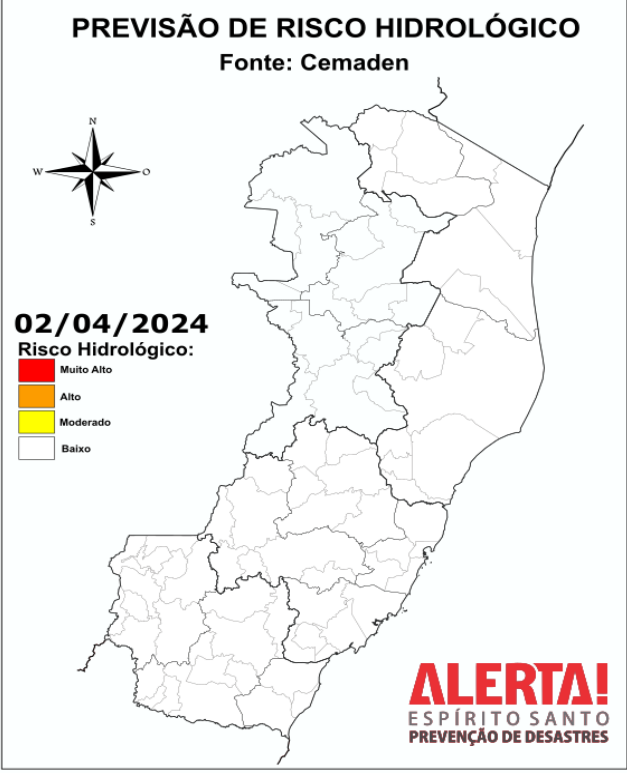
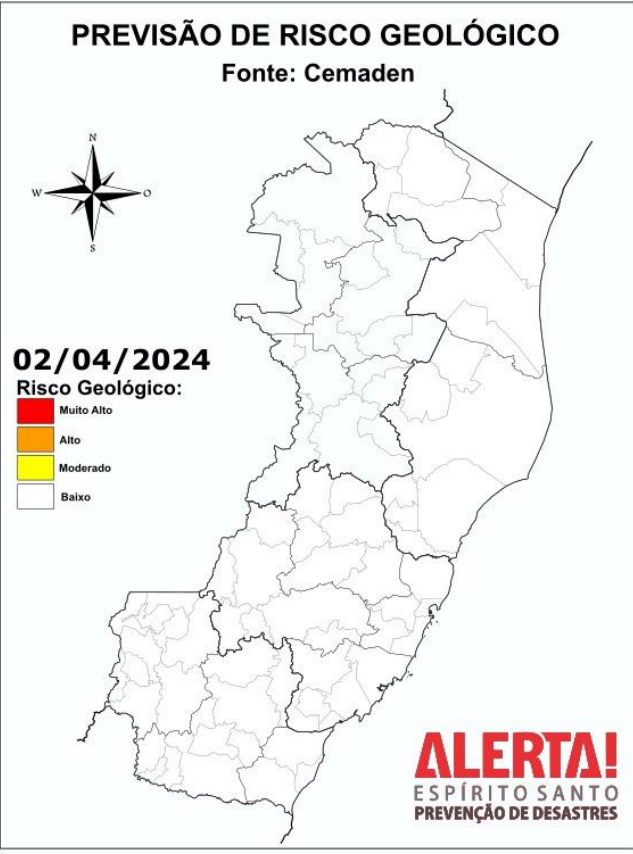
Quarta-feira (03/04/2024): em trechos do setor norte, prob. de ~75% para acumulados de chuva de 10-30 mm. É pouco provável que chova no extremo-sul do estado. As demais regiões acumulam 2-10 mm em alguns pontos (~60% de prob.). Mais detalhes sobre as probabilidades podem ser visualizados no mapa.

Fonte: ALERTA!

*Informações sobre condições meteorológicas extremas podem ser vistas no boletim meteorológico no site do ALERTA! (<https://alerta.es.gov.br/boletim-meteorologico>).



5. Boletim Geológico/Hidrológico

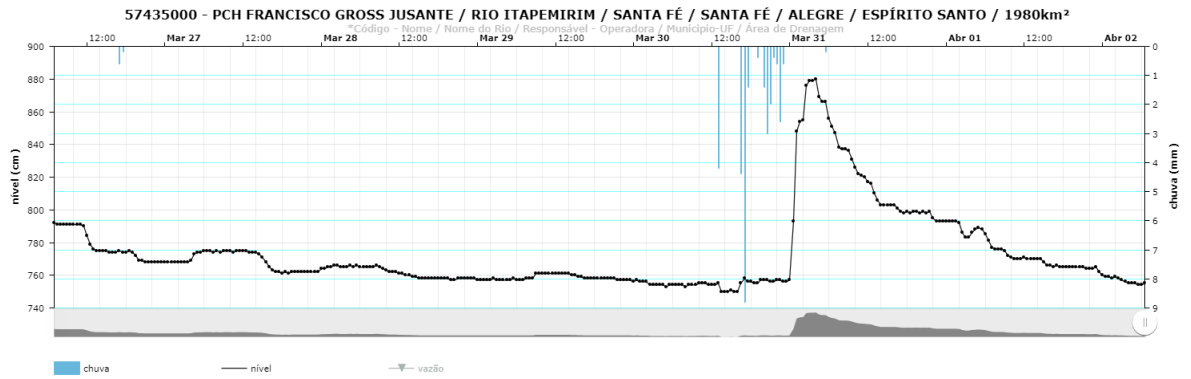
<p>PREVISÃO DE RISCO HIDROLÓGICO Fonte: Cemaden</p>  <p>02/04/2024 Risco Hidrológico:</p> <ul style="list-style-type: none">Muito AltoAltoModeradoBaixo <p>ALERTA! ESPÍRITO SANTO PREVENÇÃO DE DESASTRES</p>	<p>Não há previsão de risco hidrológico para o ES.</p>
<p>PREVISÃO DE RISCO GEOLÓGICO Fonte: Cemaden</p>  <p>02/04/2024 Risco Geológico:</p> <ul style="list-style-type: none">Muito AltoAltoModeradoBaixo <p>ALERTA! ESPÍRITO SANTO PREVENÇÃO DE DESASTRES</p>	<p>Não há previsão de risco geológico para o ES.</p>



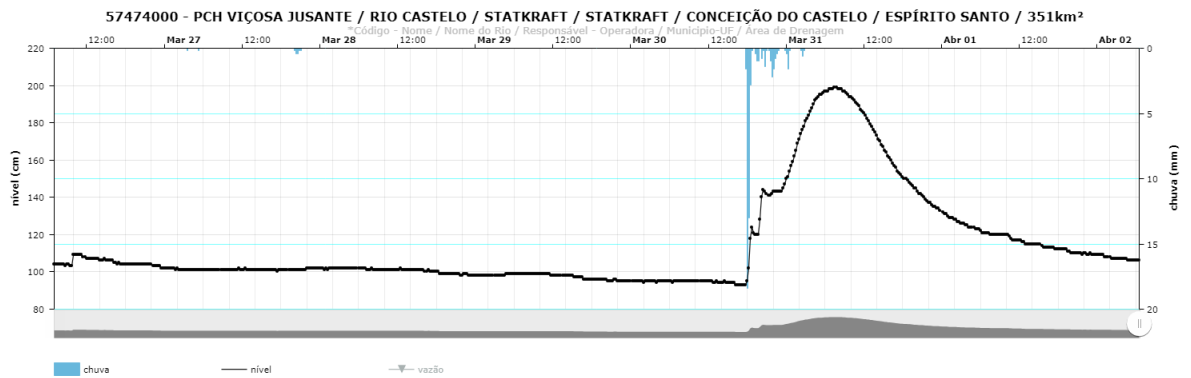
6. Nível dos Rios

6.1 Bacia do Itapemirim

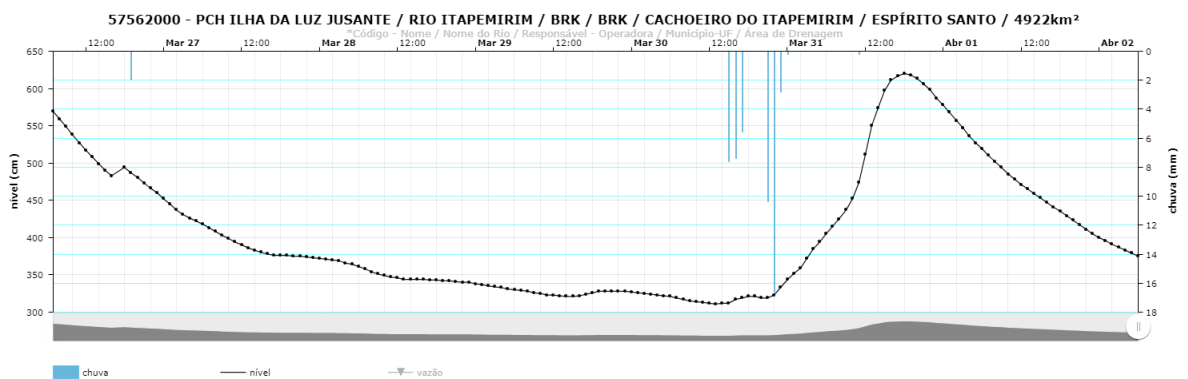
a. Nível Rio Itapemirim – PCH Francisco Gross Jusante - 57435000



b. Bacia Rio Itapemirim – PCH Viçosa Jusante – Rio Castelo 57474000



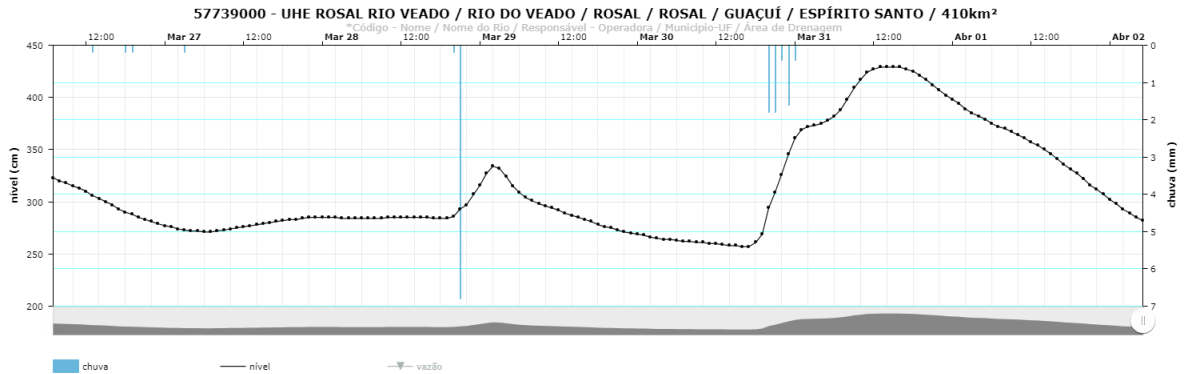
c. Rio Itapemirim – PCH Ilha da Luz Jusante – 57562000





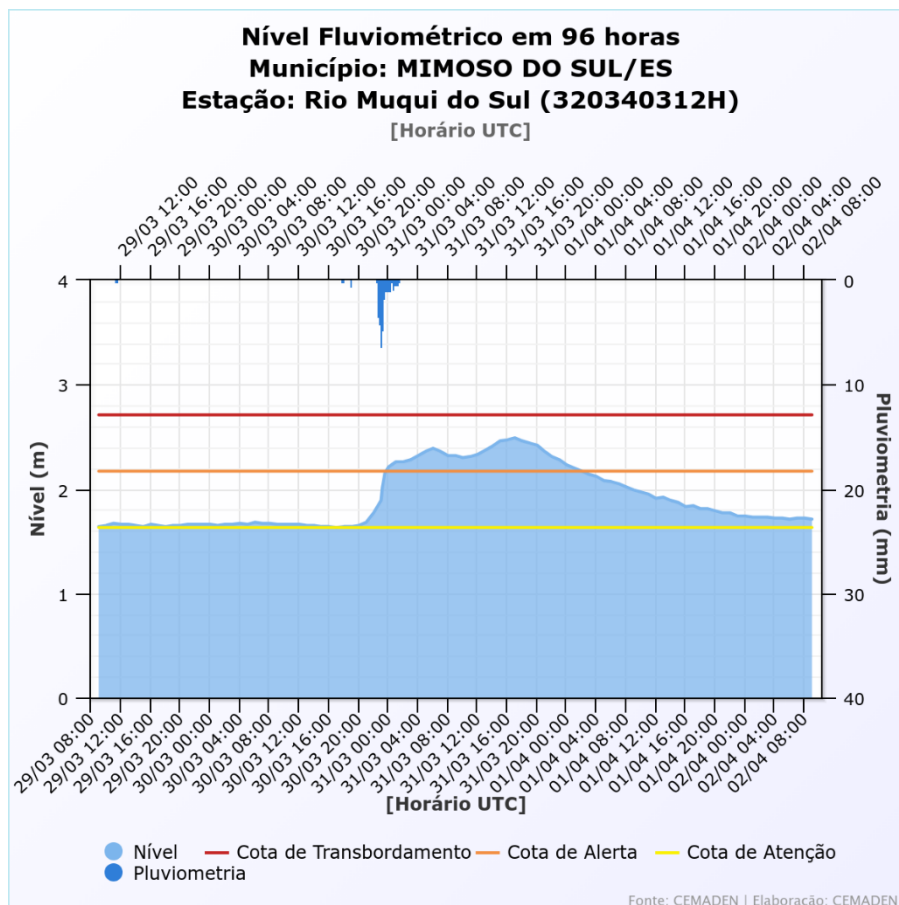
6.2 Bacia do Itabapoana

a) Bacia Rio Itabapoana – UHE Rosal Rio Veado – 57739000



Fonte: ANA

b) Bacia Rio Itabapoana – Rio Muqui do Sul



Fonte: Cemaden



7. Situação dos municípios afetados por desastre

MUNICÍPIO	ESCOLAS	LIMPEZA	HOSPITAIS	ÁGUA	ELETRICIDADE
MIMOSO DO SUL	0%	40%	60%	80%	95%
APIACÁ	100%	80%	100%	100%	100%
BOM JESUS DO NORTE	100%	90%	100%	100%	100%
VARGEM ALTA	92%	90%	100%	100%	100%
¹Informações ainda em apuração.					

8. Informações relevantes:

Sem novas informações relevantes para o dia de hoje.

9. Pessoas Afetadas por desastres

Município	Desalojados	Desabrigados	Feridos	Desaparecidos	Óbitos	Abrigo
VARGEM ALTA	81					
MIMOSO DO SUL	8600	100		1	18	Igreja Assembleia de Deus, Santa Cruz da Serra
BOM JESUS DO NORTE	303					Creche Tia Fátima
APIACÁ	203	30			2	Escola Maria de Lourdes Alves e Igreja Santa Terezinha
MUNIZ FREIRE	9					
ALEGRE	2324	14				Abrigo Institucional Tia Mirtes
TOTAL *	11.520	144		1	20	

10. Ajuda Humanitária

Cesta Básica	3000
Kit Lençol	470
Kit Dormitório (colchão, lençol, travesseiro)	4802
Kit Higiene Pessoal	450
Kit Limpeza	200
Kit Limpeza e Higiene Pessoal	1434
Papel Higiênico	145
Telha de Fibrocimento	200
TOTAL	10701



Obs: os itens acima são referentes a materiais adquiridos e entregues pela Defesa Civil Estadual, não estão contabilizados materiais oriundos de doações. Para consultar os materiais do ES Solidário acesse o link abaixo.

<https://app.powerbi.com/view?r=eyJrljoiYjA2MDkzMjAtOWIwMi00ZDMzLWFIMzktMWFkMTBhOWVmZjA3IiwidCI6ImQ4MmYyYTE3LTdINjUtNDY4My1hMmU4LTM4MwY4Yjc5MDJiZSJ9&pageName=ReportSection>

11. Postos de Comando

SCO – Mimoso do Sul – Cap BM Breda
SCO – Bom Jesus do Norte – ST BM Chiqueto
SCO – Vargem Alta – Asp BM Brenner
SCO – Apiacá – Maj BM Mancini

12. Decretações

Governador Renato Casagrande decretou Situação de Emergência aos municípios mais atingidos do Sul do Estado. **Decreto nº 501-S**, de 23 Março de 2024.

Alegre, Alfredo Chaves, Apiacá, Atílio Viavacqua, Bom Jesus do Norte, Guaçuí, Jerônimo Monteiro, Mimoso do Sul, Muniz Freire, Muqui, Rio Novo do Sul, São José do Calçado e Vargem Alta.

13. Boletim Rodovias

a. Rodovias Federais

Rodovia	Observação
-	Sem alterações nas rodovias federais
Atualizado às 10h30 de 02/04/2024. FONTE: PRF – https://twitter.com/PRF191ES/ ECO – https://twitter.com/_eco101	

b. Rodovias Estaduais

Rodovia	Observação
ES 393	Estrada com ponto de interdição. Mimoso X Muqui X Conceição de Muqui
ES 297	Interdição total no Km 45 – Previsão de liberação até 01/04. Rota alternativa: Cachoeiro a Alegre pela BR-482 e Alegre a São José do Calçado e Bom Jesus do Norte pela ES-181 e 484.
ES 379	Estrada que liga Muniz Freire a Luna interditada devido a queda de uma ponte.
ES 181	Estrada que liga Muniz Freire a BR 262 operando em meia pista devido a queda de barreira no Km 24.
ES 391	Trecho entre a BR-101 a Mimoso do Sul. Interdição parcial (meia pista) por erosões.
Atualizado às 10h30 de 02/04/2024. Fonte: Informações dadas e atualizadas pelo DER - Órgão responsável.	