



## BOLETIM EXTRAORDINÁRIO DA DEFESA CIVIL

### Atualizado às 11h de 27 de Março de 2024

A Coordenadoria Estadual de Proteção e Defesa Civil, órgão pertencente ao Corpo de Bombeiros Militar do Estado do Espírito Santo, registra:

#### 1. Acumulados de Chuva em 24 horas

Os maiores acumulados de chuva nas últimas 24 horas registrados entre os municípios que possuem estação meteorológica do Cemaden:

	Município	[mm]
1	IBITIRAMA	11.2
2	MUNIZ FREIRE	10.4
3	FUNDÃO	8.8
4	BOM JESUS DO NORTE	8.4
5	JOÃO NEIVA	7.49
6	PANCAS	6.89
7	ARACRUZ	6.44
8	ALEGRE	4.75
9	GUAÇUÍ	4.0

FONTE: Cemaden

\* Demais municípios registraram acumulados de chuva inferior a 4mm.

\*\* A tabela acima apresenta municípios que possuem pluviômetros automáticos e que estão operantes.



## 2. Alertas Vigentes

	nº Alerta	Descrição	Município	Nível	Início
1	1465	Risco de Movimento de Massa	MIMOSO DO SUL	Moderado	22/03/2024
2	1504	Risco de Movimento de Massa	BOM JESUS DO NORTE	Moderado	22/03/2024
3	1522	Risco de Movimento de Massa	PRESIDENTE KENNEDY	Moderado	23/03/2024
4	1508	Risco de Movimento de Massa	SÃO JOSÉ DO CALÇADO	Moderado	23/03/2024
5	1513	Risco de Movimento de Massa	CACHOEIRO DE ITAPEMIRIM	Moderado	23/03/2024
6	1524	Risco de Movimento de Massa	MUQUI	Moderado	23/03/2024
7	1530	Risco de Movimento de Massa	ATÍLIO VIVÁCQUA	Moderado	23/03/2024

FONTE: CEMADEN

\*Outras informações sobre plano emprego da CEPDEC e os alertas vigentes no Estado do Espírito Santo estão disponíveis no site ALERTA! ([www.alerta.es.gov.br](http://www.alerta.es.gov.br)).

\*\* A CEPDEC está mantendo os critérios padrões para fins de mudança no Plano Emprego até que novas parametrizações sejam adotadas.



### 3. Avisos Meteorológicos

	Descrição	Nível/ Impacto	Fonte
01	Aviso: INMET - Reportando risco de Chuvas Intensas, nível Perigo Potencial. Região afetada: Todo ES exceto região Norte. Válido até o dia 28/03/2024 as 10:00hs.	Perigo Potencial	INMET
02	Aviso: ALERTA! – Reportando Acumulado de Chuva, impacto moderado para o extremo sul ao sudeste do ES.	Moderado	ALERTA!ES

#### Avisos Meteorológicos

Válidos para:  
**27/03/2024**  
(detalhes na descrição)

Impacto\*:



\*O(s) tipo(s) de aviso no mapa é(são) representado(s) pelo ícone da Cobrade.

(a)

#### Avisos Meteorológicos

Válidos para:  
**28-30/03/2024**  
(detalhes na descrição)

Impacto\*:



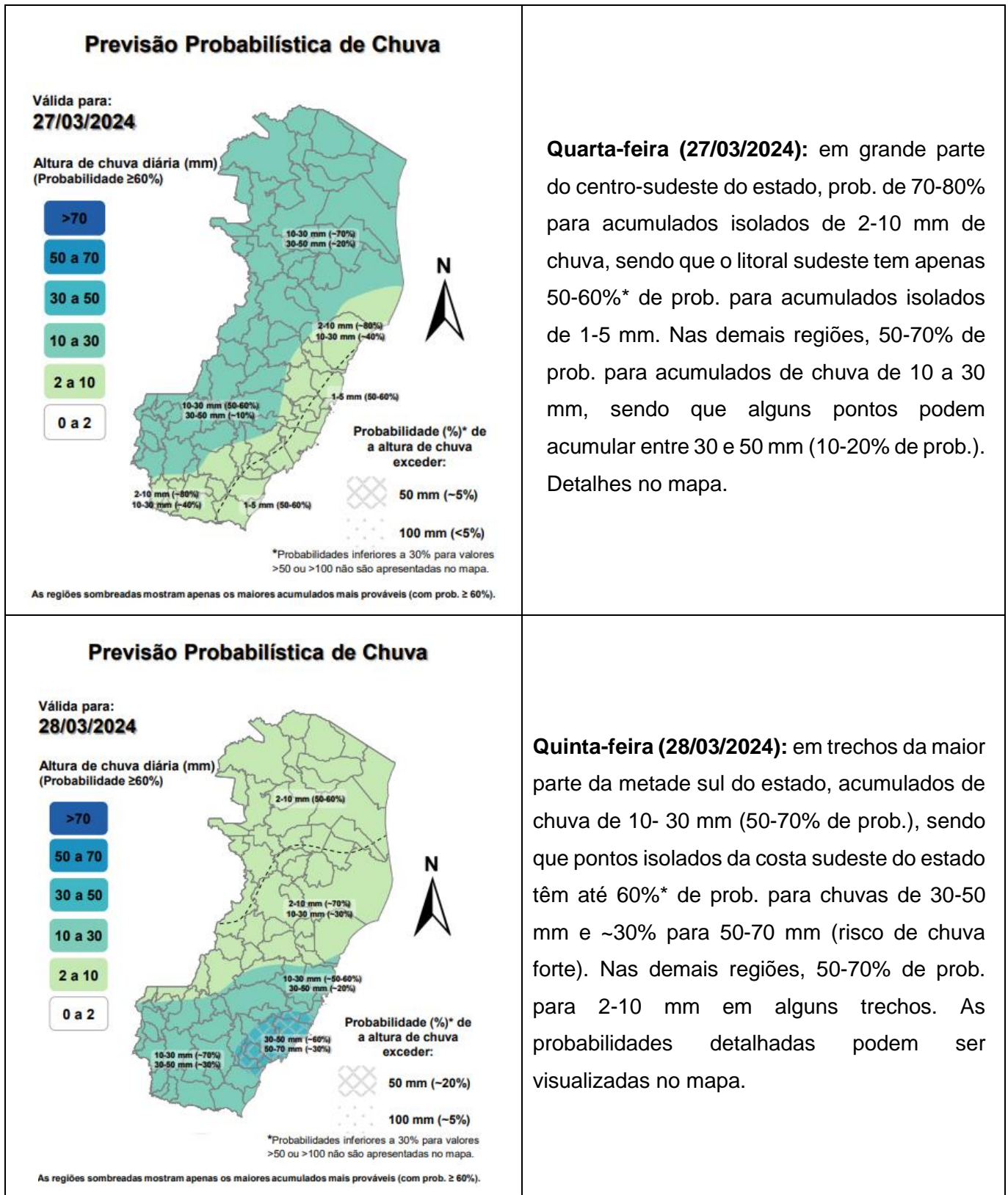
\*O(s) tipo(s) de aviso no mapa é(são) representado(s) pelo ícone da Cobrade.

(b)

Validade	Tipo	Impacto	Região Afetada
28 a 30/03/2024	Acumulado de chuva	Moderado	Extremo-sul ao sudeste

Impactos: moderado – prob. num. de 30-50% (exceto tempestades severas) e alto – prob. num. >50% para tempo severo (tipo). Excepcional: prob. para tempo sev. raro.

#### 4. Previsão Meteorológica

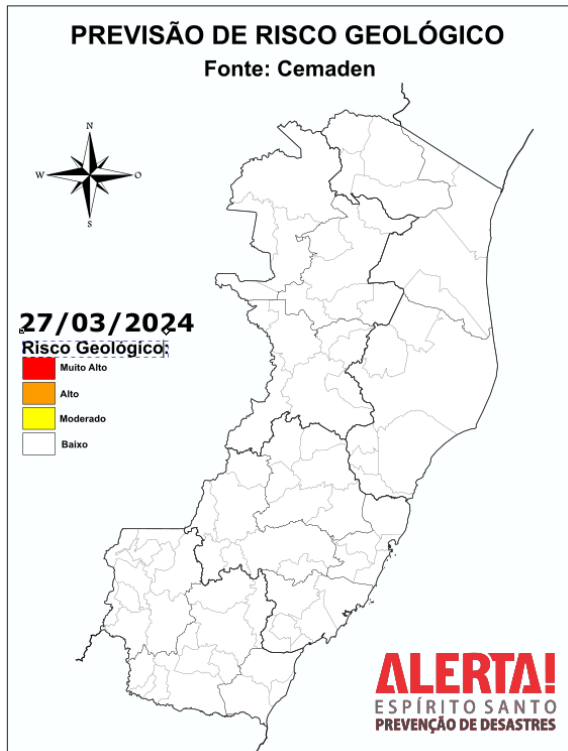


Fonte: ALERTA!

\*Informações sobre condições meteorológicas extremas podem ser vistas no boletim meteorológico no site do ALERTA! (<https://alerta.es.gov.br/boletim-meteorologico>).

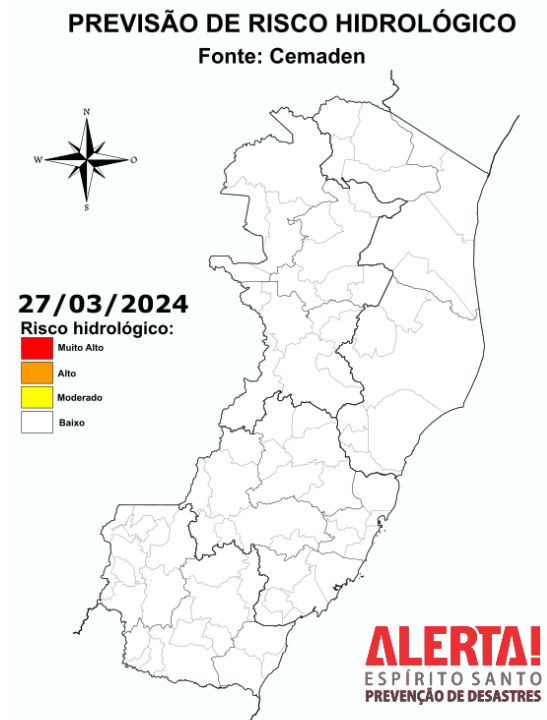


## 5. Boletim Geológico/Hidrológico



Fonte: <https://www.gov.br/cemaden/pt-br/assuntos/riscos-geo-hidrologicos>

Sem Risco Geológico para o ES.



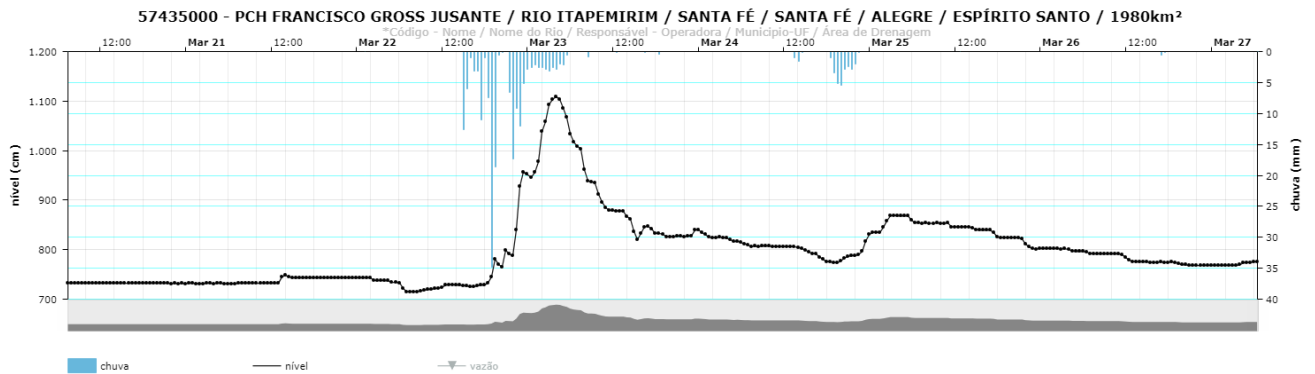
Fonte: <https://www.gov.br/cemaden/pt-br/assuntos/riscos-geo-hidrologicos>

Sem Risco Hidrológico para o ES.

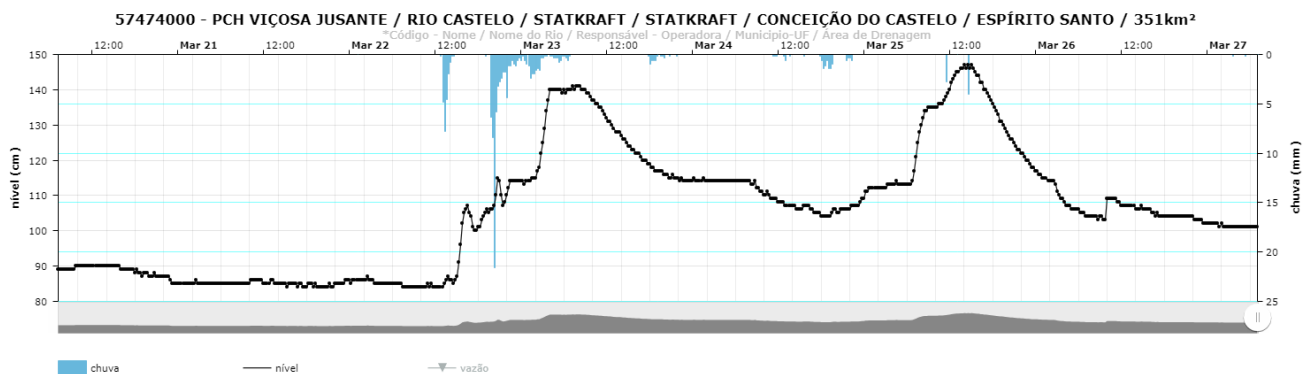


## 6. Nível dos Rios

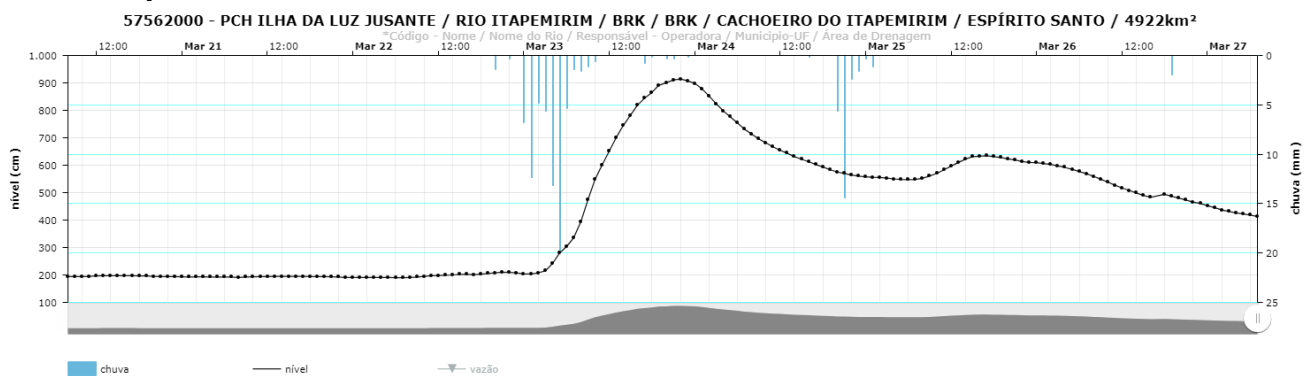
### a. Nível Rio Itapemirim – PCH Francisco Gross Jusante - 57435000



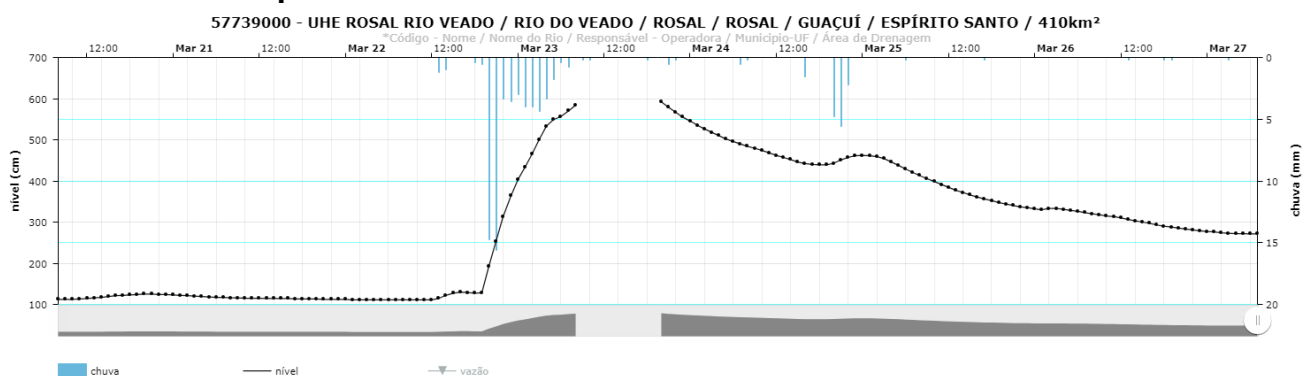
### b. Bacia Rio Itapemirim – PCH Viçosa Jusante – Rio Castelo 57474000



### c. Rio Itapemirim – PCH Ilha da Luz Jusante – 57562000



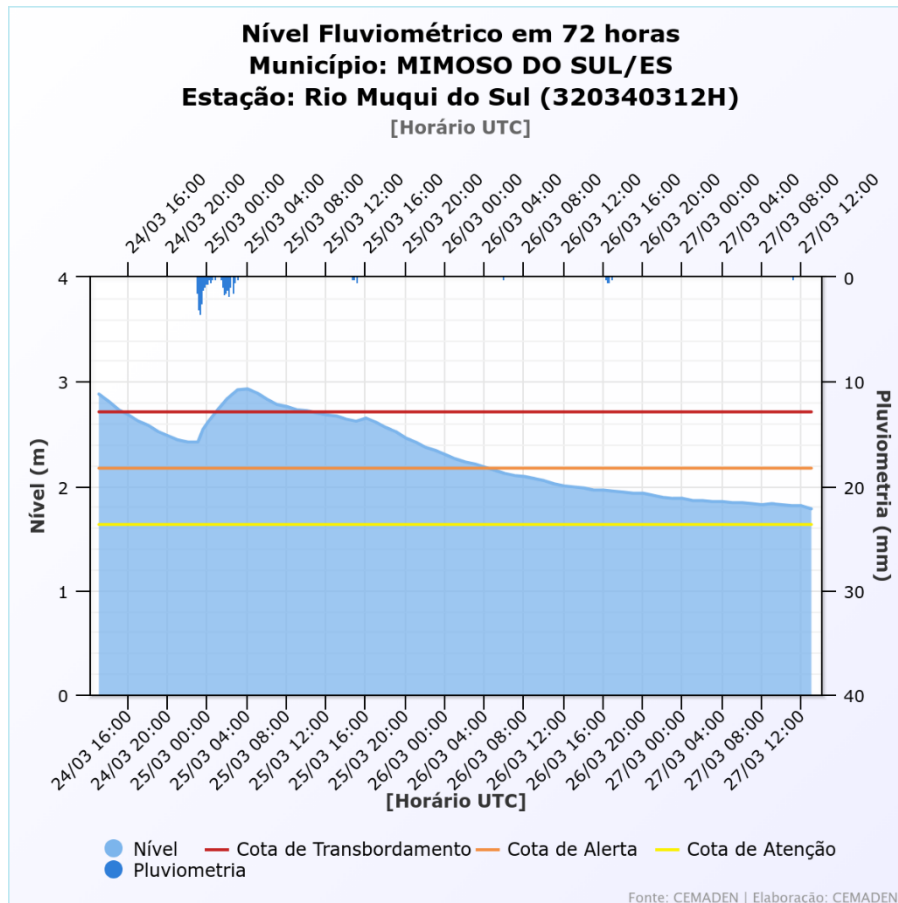
### d. Bacia Rio Itabapuaana – UHE Rosal Rio Veado – 57739000



Fonte: ANA



### e. Bacia Rio Itabapoana – Rio Muqui do Sul



Fonte: Cemaden



## 7. Situação dos municípios afetados por desastre

Município	Ocorrência
<b>ALFREDO CHAVES</b>	<ol style="list-style-type: none"><li>(23/03/2024) Diversas áreas sofreram inundação, ruas e casas alagadas. Até o momento uma família desalojada.</li></ol> <p>FONTE: REPDEC</p>
<b>APIACÁ</b>	<ol style="list-style-type: none"><li>(23/03/2024) Diversas áreas sofreram inundação, situação crítica no Distrito de Iuru, a equipe do CBMES resgatou aproximadamente 30 pessoas de suas residências ou locais protegidos para locais seguros; prosseguiu durante todo o dia assistência aos moradores daquela região.</li></ol> <p>FONTE: REPDEC</p>
<b>BOM JESUS DO NORTE</b>	<ol style="list-style-type: none"><li>(23/03/2024) Diversas áreas sofreram inundação, ruas e casas alagadas. Todas as vias de acesso encontram-se interditadas.</li><li>(23/03/2024) Atendimentos durante a madrugada para auxílio na retirada de pessoas de suas residências e ajuda humanitária, que se estendeu durante todo o dia, com algumas percussões em localidades vizinhas.</li></ol> <p>FONTE: REPDEC</p>
<b>VARGEM ALTA</b>	<ol style="list-style-type: none"><li>(23/03/2024) Nível da água permanece elevado, comunidade do Morro do Sal permanece ilhada</li><li>(23/03/2024) Comunidade sem energia no Morro do Sal e fruteiras. Sem comunicação de telefonia em algumas regiões.</li></ol> <p>FONTE: COMPDEC</p>
<b>MIMOSO DO SUL</b>	<ol style="list-style-type: none"><li>(23/03/2024) Uma rede pluvial cedeu. Foi feita sinalização para manutenção pela manhã.</li><li>(23/03/2024) Muitas casas e comércio com água e perdas materiais.</li><li>(23/03/2024) Água das enchentes alcançando o segundo pavimento das casas. Um Casa Lar de Idosos está com idosos no segundo andar aguardando busca das equipes de socorro.</li><li>(23/03/2024) Energia e sinal de telefonia reestabelecidos em alguns pontos da cidade de Mimoso do Sul no final do dia.</li><li>(23/03/2024) Situação no LAR DOS IDOSOS: Há 03 estabelecimentos com nome Reviver no Município, 02 asilos e 01 estabelecimento de pessoas portadoras de deficiência. - Reviver próximo a Igreja Católica: Havia 10 idosos, todos retiradas ontem, sem intercorrências.</li></ol>





	<ul style="list-style-type: none"><li>- Reviver de pessoas com deficiências: Havia 10 pessoas, 05 foram resgatadas hoje com emprego da aeronave, 05 confirmado o óbito.</li><li>- Segundo Reviver de Idosos: Acessado pela equipe do Bombeiros à noite, que confirmou que todos os idosos se encontram bem.</li></ul> <p>FONTE: REPDEC</p>
<b>IBITIRAMA</b>	<ol style="list-style-type: none"><li>1. (23/03/2024) Um buraco na pista causado pela tromba d'água que caiu em pouco tempo. Região de Celina.</li><li>2. (23/03/2024) Queda de barreira em São Lourenço.</li></ol> <p>FONTE: COMPDEC</p>
<b>MUQUI</b>	<ol style="list-style-type: none"><li>1. (23/03/2024) Queda de várias árvores e ruas alagadas.</li></ol> <p>FONTE: COMPDEC</p>
<b>MUNIZ FREIRE</b>	<ol style="list-style-type: none"><li>1. (23/03/2024) Queda de árvores, vários pontos de alagamento em ruas e residências.</li></ol> <p>FONTE: COMPDEC</p>
<b>GUAÇUÍ</b>	<ol style="list-style-type: none"><li>1. (23/03/2024) O rio passou da cota dos 6 m.</li><li>2. (23/03/2024) Vários pontos de alagamento e retirada de pessoas com bote. Cerca de 200 famílias atingidas.</li></ol> <p>FONTE: COMPDEC</p>
<b>CASTELO</b>	<ol style="list-style-type: none"><li>1. (23/03/2024) Interdição por alagamento na ES-483, Trecho Burarama.</li></ol> <p>FONTE: REPDEC</p>
<b>JOÃO NEIVA</b>	<ol style="list-style-type: none"><li>1. (25/03/2024) Queda de árvore, rompimento de estrada e deslizamento em talude devido as chuvas.</li></ol> <p>FONTE: COMPDEC</p>

**\*INFORMAÇÕES AINDA EM LEVANTAMENTO DEVIDO O ATENDIMENTO DIRETO DOS COMPDEC'S E REPDEC'S NAS ÁREAS CRÍTICAS.**



## 8. Pessoas Afetadas por desastres

Município	Desaloja dos	Desabrigados	Feridos	Desaparecidos	Óbitos	Abrigo
VARGEM ALTA	216	14				Escola Presidente Lubecke
MIMOSO DO SUL	10000	100		1	18	Igreja Assembleia de Deus, Santa Cruz da Serra
BOM JESUS DO NORTE	3000	64				Creche Tia Fátima e Escola Municipal São Sebastião
APIACÁ	4000	172		1	2	Escola Maria de Lourdes Alves e Igreja Santa Terezinha
MUNIZ FREIRE	9					
ALEGRE	2324	14				
<b>TOTAL *</b>	<b>19549</b>	<b>364</b>		<b>2</b>	<b>20</b>	

\* Números de vítimas estimados, dados em atualização. As Compdec's dos Municípios afetados estão fazendo o levantamento das informações. Alguns locais as equipes estão com dificuldade de informações por falta de rede no local. Outros por equipe estar empenhada ainda em socorros e resgates.

## 9. Assistência às Vítimas

	MUNICÍPIO-Destino	ITEM	QUANTIDADE	Data Saída
1	VARGEM ALTA	Kit Limpeza e Higiene Pessoal	100	23/03/2024
2	VARGEM ALTA	Kit dormitório(colchão,travesseiro,lençol)	300	23/03/2024
3	GUAÇUÍ	Kit Limpeza e Higiene Pessoal	50	23/03/2024
4	GUAÇUÍ	Kit dormitório (colchão,travesseiro,lençol)	300	23/03/2024
5	MUNIZ FREIRE	Kit Limpeza e Higiene Pessoal	100	23/03/2024
6	MUNIZ FREIRE	Telhas	200	23/03/2024
7	MUNIZ FREIRE	Kit dormitório (colchão,travesseiro,lençol)	250	23/03/2024
8	JERÔNIMO MONTEIRO	Kit dormitório (colchão,travesseiro,lenço)	400	23/03/2024
9	JERÔNIMO MONTEIRO	Kit Limpeza e Higiene Pessoal	100	23/03/2024
10	ALFREDO CHAVES	Kit Limpeza e Higiene Pessoal	100	23/03/2024
11	ALFREDO CHAVES	Kit dormitório(colchão,travesseiro,lençol)	300	23/03/2024
12	APIACÁ	Kit dormitório(colchão,travesseiro,lençol)	300	23/03/2024
13	APIACÁ	Kit Limpeza e Higiene Pessoal	100	23/03/2024
14	ALEGRE	Kit dormitório(colchão,travesseiro,lençol)	300	23/03/2024



15	ALEGRE	Kit Limpeza e Higiene Pessoal	50	23/03/2024
16	MIMOSO DO SUL	Kit dormitório(colchão,travesseiro,lençol)	460	24/03/2024
17	MIMOSO DO SUL	Kit Limpeza e Higiene Pessoal	84	24/03/2024
18	MIMOSO DO SUL	Kit higiene pessoal	300	24/03/2024
19	ALFREDO CHAVES	Cesta básica	150	25/03/2024
20	GUAÇUI	Cesta básica	150	25/03/2024
21	GUAÇUI	Kit dormitório(colchão,travesseiro,lençol)	30	25/03/2024
22	MUNIZ FREIRE	Cesta básica	200	25/03/2024
23	VARGEM ALTA	Cesta básica	300	25/03/2024
24	ALEGRE	Cesta básica	150	25/03/2024
24	BOM JESUS DO NORTE	Cesta básica	250	25/03/2024
25	MIMOSO DO SUL	Cesta básica	300	25/03/2024
26	MIMOSO DO SUL	Kit higiene pessoal	200	25/03/2024
27	MIMOSO DO SUL	Kit dormitório(colchão,travesseiro,lençol)	300	25/03/2024
28	MIMOSO DO SUL	Papel higiênico	20	25/03/2024
29	CACHOEIRO DO ITAPEMIRIM	Kit dormitório(colchão,travesseiro,lençol)	355	25/03/2024
30	CACHOEIRO DO ITAPEMIRIM	Kit higiene pessoal	100	25/03/2024
31	APIACÁ	Kit Dormitório	237	26/03/2024

## 10. Postos de Comando

SCO Central – Guaçuí – Cap BM Francisco.  
SCO – Mimoso do Sul – Maj BM Dainer / Cap BM Brito  
SCO – Bom Jesus do Norte – SGT BM Sobreira  
SCO – Vargem Alta – Cap BM William  
SCO – Apiacá – Maj BM Magevski

## 11. Decretações

Governador Renato Casagrande decretou Situação de Emergência aos municípios mais atingidos do Sul do Estado. Decreto nº 501-S, de 23 Março de 2024.

Alegre, Alfredo Chaves, Apiacá, Atilio Viavacqua, Bom Jesus do Norte, Guaçuí, Jerônimo Monteiro, Mimoso do Sul, Muniz Freire, Muqui, Rio Novo do Sul, São José do Calçado e Vargem Alta.



## 12. Boletim Rodovias

### a. Rodovias Federais

Rodovia	Observação
<b>BR 101</b>	Km 421- Atílio Vivacqua. Trecho em obras, operando em Pare e Siga.
Atualizado às 10h30 de 27/03/2024. FONTE: <b>PRF</b> – <a href="https://twitter.com/PRF191ES/">https://twitter.com/PRF191ES/</a> <b>ECO</b> – <a href="https://twitter.com/_eco101">https://twitter.com/_eco101</a>	

### b. Rodovias Estaduais

Rodovia	Observação
<b>ES 393</b>	Estrada com ponto de interdição. Mimoso X Muqui X Conceição de Muqui
<b>ES 297</b>	Interdição total no Km 45 a 4 km da BR 101, sem previsão de liberação. Duas interdições totais na ES-297 em Apiacá e Bom Jesus do Norte. Tem opção de passagem, atenção e observar a sinalização local.  Rota alternativa: Cachoeiro a Alegre pela BR-482 e Alegre a São José do Calçado e Bom Jesus do Norte pela ES-181 e 484.
<b>ES 379</b>	Estrada que liga Muniz Freire a Luna interditada devido a queda de uma ponte.
<b>ES 181</b>	Estrada que liga Muniz Freire a BR 262 operando em meia pista devido a queda de barreira no Km 24.
<b>ES 391</b>	Trecho BR-101 a Mimoso do Sul. Interdição parcial (meia pista) por erosões.
Atualizado às 10h30 de 27/03/2024.	