



BOLETIM EXTRAORDINÁRIO DA DEFESA CIVIL

Atualizado às 17h de 25 de Março de 2024

A Coordenadoria Estadual de Proteção e Defesa Civil, órgão pertencente ao Corpo de Bombeiros Militar do Estado do Espírito Santo, registra:

1. Acumulados de Chuva em 24 horas

Os maiores acumulados de chuva nas últimas 24 horas registrados entre os municípios que possuem estação meteorológica do Cemaden:

	Município	[mm]
1	MUNIZ FREIRE	71.2
2	JERÔNIMO MONTEIRO	45.07
3	RIO NOVO DO SUL	43.0
4	IÚNA	37.4
5	CACHOEIRO DE ITAPEMIRIM	37.18
6	ANCHIETA	35.8
7	VENDA NOVA DO IMIGRANTE	34.6
8	CASTELO	29.69
9	IRUPI	29.0
10	ALEGRE	25.57
11	MIMOSO DO SUL	25.0
12	GUAÇUÍ	24.96
13	IBATIBA	22.2
14	GUARAPARI	20.8

FONTE: Cemaden

* Demais municípios registraram acumulados de chuva inferior a 20 mm.

** A tabela acima apresenta municípios que possuem pluviômetros automáticos e que estão operantes.



2. Alertas Vigentes

	nº Alerta	Descrição	Município	Nível
1	1465	Risco de Movimento de Massa	MIMOSO DO SUL	Moderado
2	1493	Risco de Movimento de Massa	JERÔNIMO MONTEIRO	Moderado
3	1504	Risco de Movimento de Massa	BOM JESUS DO NORTE	Moderado
4	1520	Risco de Movimento de Massa	RIO NOVO DO SUL	Moderado
5	1522	Risco de Movimento de Massa	PRESIDENTE KENNEDY	Moderado
6	1484	Risco de Movimento de Massa	GUAÇUÍ	Moderado
7	1488	Risco de Movimento de Massa	VARGEM ALTA	Moderado
8	1531	Risco de Movimento de Massa	IBITIRAMA	Moderado
9	1487	Risco de Movimento de Massa	ALEGRE	Moderado
10	1482	Risco de Movimento de Massa	MUNIZ FREIRE	Moderado
11	1508	Risco de Movimento de Massa	SÃO JOSÉ DO CALÇADO	Moderado
12	1509	Risco de Movimento de Massa	IÚNA	Moderado
13	1512	Risco de Movimento de Massa	APIACÁ	Moderado
14	1513	Risco de Movimento de Massa	CACHOEIRO DE ITAPEMIRIM	Moderado
15	1516	Risco de Movimento de Massa	ALFREDO CHAVES	Moderado
16	1523	Risco de Movimento de Massa	CONCEIÇÃO DO CASTELO	Moderado
17	1524	Risco de Movimento de Massa	MUQUI	Moderado
18	1529	Risco de Movimento de Massa	PIÚMA	Moderado
19	1530	Risco de Movimento de Massa	ATÍLIO VIVÁCQUA	Moderado
20	1549	Risco de Movimento de Massa	ITAPEMIRIM	Moderado
21	1555	Risco de Movimento de Massa	ANCHIETA	Moderado

FONTE: CEMADEN

*Outras informações sobre plano emprego da CEPDEC e os alertas vigentes no Estado do Espírito Santo estão disponíveis no site ALERTA! (www.alerta.es.gov.br).

** A CEPDEC está mantendo os critérios padrões para fins de mudança no Plano Emprego até que novas parametrizações sejam adotadas.



3. Avisos Meteorológicos

Avisos Meteorológicos

Válidos para:
25/03/2024
(detalhes na descrição)

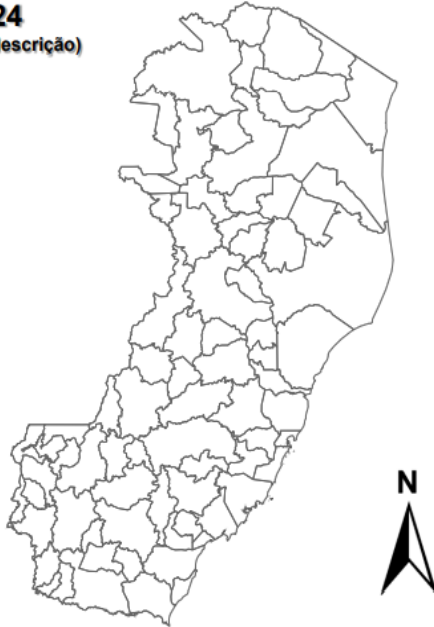
Impacto*:

Excepcional

Alto

Moderado

Sem aviso



Avisos Meteorológicos

Válidos para:
26/03/2024
(detalhes na descrição)

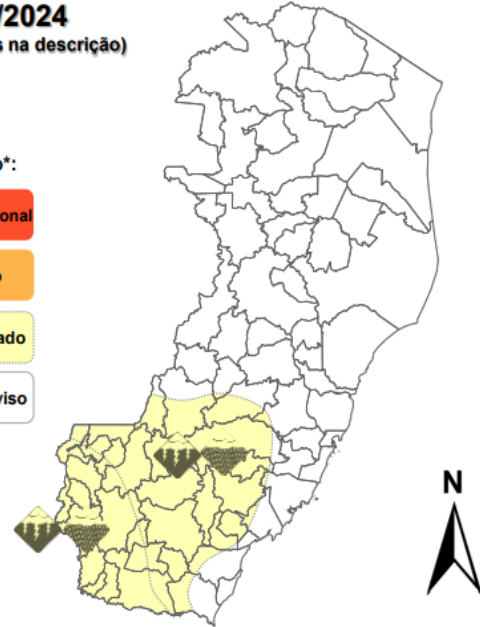
Impacto*:

Excepcional

Alto

Moderado

Sem aviso



	Descrição	Nível/ Impacto	Fonte
01	Aviso: ALERTA! - Reportando risco de Tempestade convectiva/Acumulado de chuva, impacto Moderado. Região afetada: Parte da região Serrana e Sul. Válido para: Tarde dia 26/03 a madrugada do dia 27/03.	moderado	Alerta



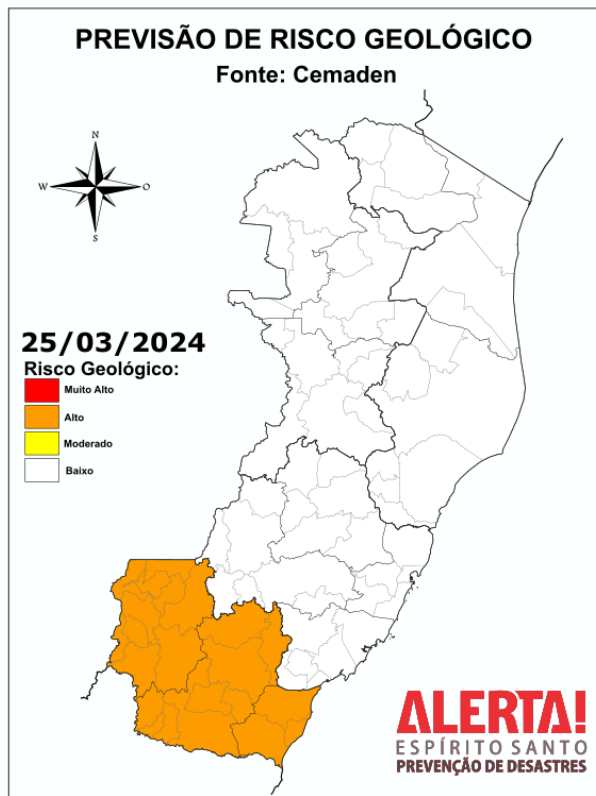
4. Previsão Meteorológica

<h3>Previsão Probabilística de Chuva</h3> <p>Válida para: 25/03/2024</p> <p>Altura de chuva diária (mm) (Probabilidade $\geq 60\%$)</p> <ul style="list-style-type: none">>7050 a 7030 a 5010 a 302 a 100 a 2 <p>Probabilidade (%)* de a altura de chuva exceder:</p> <ul style="list-style-type: none">50 mm (~10%)100 mm (<<5%) <p>*Probabilidades inferiores a 30% para valores >50 ou >100 não são apresentadas no mapa.</p>	<p>Segunda-feira (25/03/2024): em trechos do extremo-sul (ver o mapa), até 80% de prob. para acumulados de chuva de 10-30 mm (~20% para acumulados isolados de 30-50 mm). Nas demais áreas da R. Sul e no sul da R. Serrana (ver o mapa), até 60%* de prob. para acumulados isolados de chuva de 2-10 mm. No litoral da R. Nordeste capixaba, ~50% de prob. para 1-5 mm em pontos isolados. A prob. de chuva (1-2 mm) é muito baixa para as demais áreas do estado (~25%).</p>
<h3>Previsão Probabilística de Chuva</h3> <p>Válida para: 26/03/2024</p> <p>Altura de chuva diária (mm) (Probabilidade $\geq 60\%$)</p> <ul style="list-style-type: none">>7050 a 7030 a 5010 a 302 a 100 a 2 <p>Probabilidade (%)* de a altura de chuva exceder:</p> <ul style="list-style-type: none">50 mm (~35%)100 mm (~10%) <p>*Probabilidades inferiores a 30% para valores >50 ou >100 não são apresentadas no mapa.</p>	<p>Terça-feira (26/03/2024): no extremo-sudoeste do estado (ver o mapa), ~60%* de prob. para acumulados de 30-50 mm, sendo que pontos isolados podem registrar 50-70 mm de chuva (~35% de prob.). Nas demais áreas da R. Sul (exceto litoral) e no setor sul da R. Serrana, ~80% de prob. para acumulados de 10-30 mm, sendo que pontos isolados podem registrar 30-50 mm (~40% de prob.). Nestas regiões, a chuva pode vir acompanhada de rajadas de vento, além de descargas atmosféricas. Trechos do setor norte podem acumular 10-30 mm de chuva em alguns trechos (~60% de prob.). Nas demais regiões, 50-60%* de prob. para 5-15 mm de chuva em alguns pontos</p>

Fonte: ALERTA!

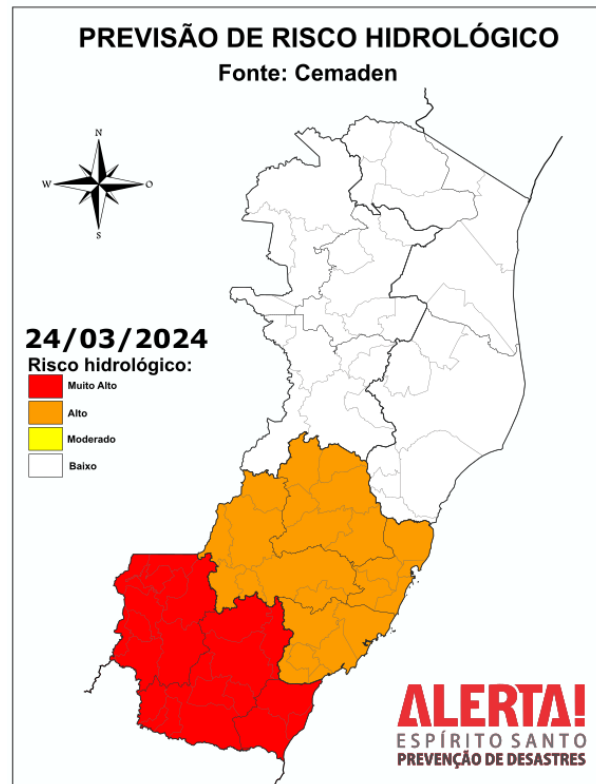
*Informações sobre condições meteorológicas extremas podem ser vistas no boletim meteorológico no site do ALERTA! (<https://alerta.es.gov.br/boletim-meteorologico>).

5. Boletim Geológico/Hidrológico



Fonte: <https://www.gov.br/cemaden/pt-br/assuntos/riscos-geo-hidrologicos>

Considera-se **ALTA** a probabilidade de ocorrência de movimentos de massa no Sul Espírito-Santense, devido aos altos acumulados e a previsão meteorológica indicar continuidade de chuva nessas regiões. Neste cenário não se descarta a possibilidade de ocorrências de deslizamentos de terra induzidos e em encostas naturais, especialmente em encostas urbanizadas, além de possíveis “quedas de barreira” às margens de rodovias.



Fonte: <https://www.gov.br/cemaden/pt-br/assuntos/riscos-geo-hidrologicos>

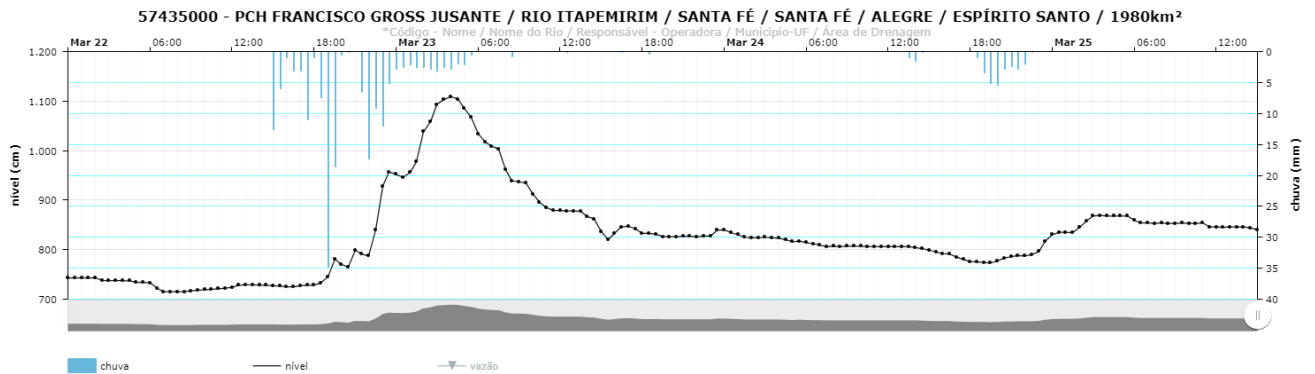
Considera-se **MUITO ALTA** a possibilidade de ocorrência de eventos hidrológicos no Sul Espírito-Santense, com destaque para as bacias dos rios Pomba e Muriaé e as partes baixas das bacias dos rios Itapemirim e Itabapoana.

Considera-se **ALTA** a possibilidade de ocorrência de eventos hidrológicos com possibilidade de inundação gradual nas bacias dos rios Muriaé e Pomba; e Central Espírito-Santense.

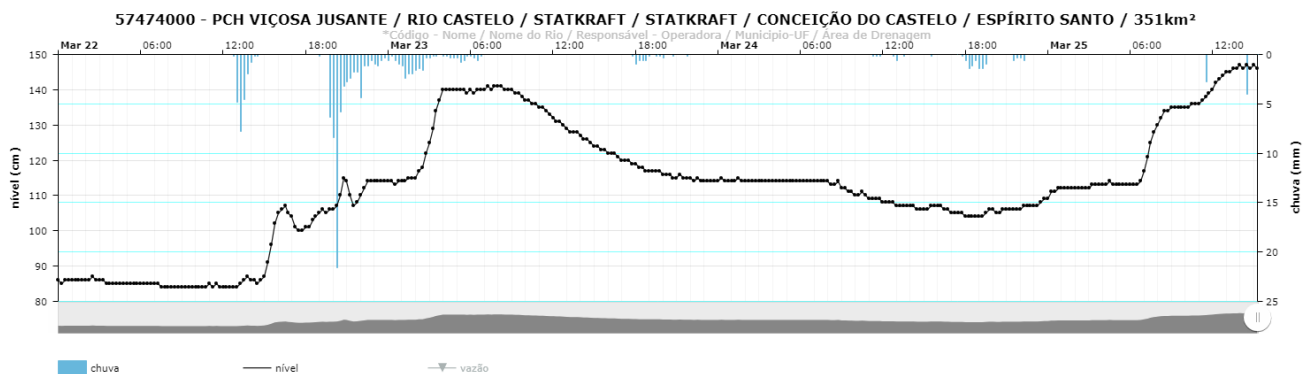


6. Nível dos Rios

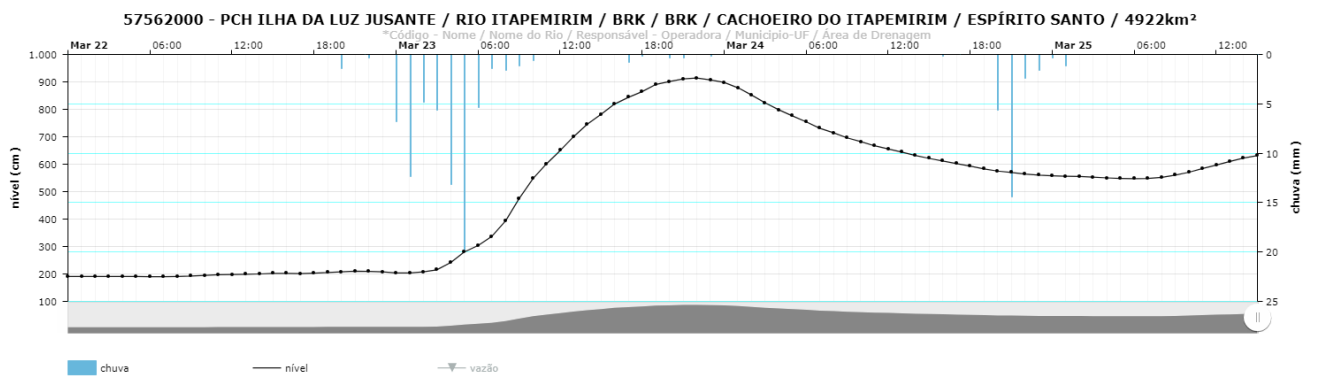
a. Nível Rio Itapemirim – PCH Francisco Gross Jusante - 57435000



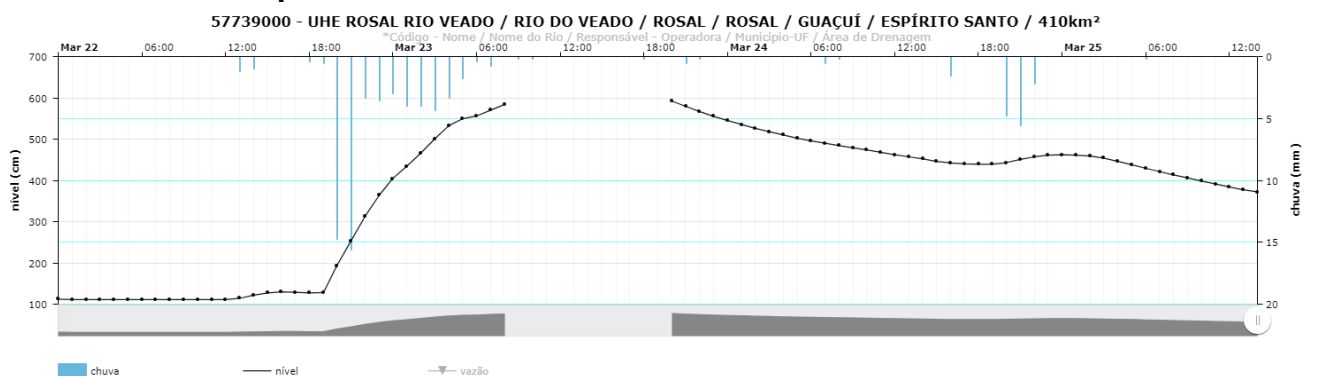
b. Bacia Rio Itapemirim – PCH Viçosa Jusante – Rio Castelo 57474000



c. Rio Itapemirim – PCH Ilha da Luz Jusante – 57562000



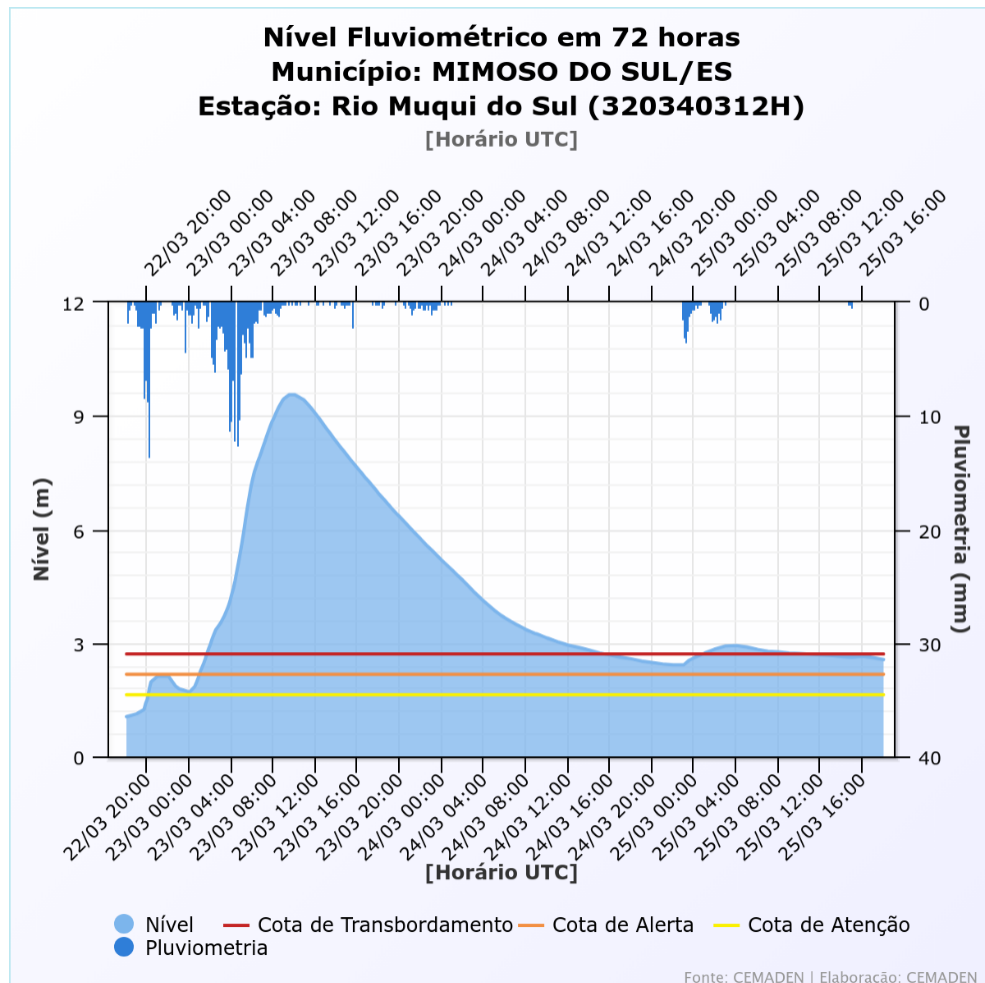
d. Bacia Rio Itabapuana – UHE Rosal Rio Veado – 57739000



Fonte: ANA



e. Bacia Rio Itabapoana – Rio Muqui do Sul



Fonte: Cemaden

7. Situação dos municípios afetados por desastre

Município	Ocorrência
ALFREDO CHAVES	1. (23/03/2024) Diversas áreas sofreram inundação, ruas e casas alagadas. Até o momento uma família desalojada. FONTE: REPDEC
APIACÁ	1. (23/03/2024) Diversas áreas sofreram inundação, situação crítica no Distrito de Iuru, a equipe do CBMES resgatou aproximadamente 30 pessoas de suas residências ou locais protegidos para locais seguros; prosseguiu durante todo o dia assistência aos moradores daquela região. FONTE: REPDEC
BOM JESUS DO NORTE	1. (23/03/2024) Diversas áreas sofreram inundação, ruas e casas alagadas. Todas as vias de acesso encontram-se interditadas.



	<p>2. (23/03/2024) Atendimentos durante a madrugada para auxílio na retirada de pessoas de suas residências e ajuda humanitária, que se estendeu durante todo o dia, com algumas percussões em localidades vizinhas.</p> <p>FONTE: REPDEC</p>
VARGEM ALTA	<p>1. (22/03/2024) Queda de poste na Sede do Município, falta de energia.</p> <p>2. (22/03/2024) Muitas ruas alagadas, queda de barreiras, queda de árvores, pontes destruídas, garagens soterradas.</p> <p>3. (22/03/2024) Um deficiente ficou ilhado em Giomar. Queda de barreira também no bairro.</p> <p>4. (22/03/2024) Uma represa – Três Lagoas rompeu.</p> <p>5. (22/03/2024) Queda de barreiras na rodovia ES 164</p> <p>6. (23/03/2024) Nível da água permanece elevado, comunidade do Morro do Sal permanece ilhada</p> <p>7. (23/03/2024) Comunidade sem energia no Morro do Sal e fruteiras. Sem comunicação de telefonia em algumas regiões.</p> <p>FONTE: COMPDEC</p>
MIMOSO DO SUL	<p>1. (23/03/2024) Uma rede pluvial cedeu. Foi feita sinalização para manutenção pela manhã.</p> <p>2. (23/03/2024) Muitas casas e comércio com água e perdas materiais.</p> <p>3. (23/03/2024) Água das enchentes alcançando o segundo pavimento das casas. Um Casa Lar de Idosos está com idosos no segundo andar aguardando busca das equipes de socorro.</p> <p>4. (23/03/2024) Energia e sinal de telefonia reestabelecidos em alguns pontos da cidade de Mimoso do Sul no final do dia.</p> <p>5. (23/03/2024) Situação no LAR DOS IDOSOS: Há 03 estabelecimentos com nome Reviver no Município, 02 asilos e 01 estabelecimento de pessoas portadoras de deficiência.</p> <ul style="list-style-type: none">- Reviver próximo a Igreja Católica: Haviam 10 idosos, todos retiradas ontem, sem intercorrências.- Reviver de pessoas com deficiências: Haviam 10 pessoas, 05 foram resgatadas hoje com emprego da aeronave, 05 confirmado o óbito.- Segundo Reviver de Idosos: Acessado pela equipe do Bombeiros à noite, que confirmou que todos os idosos se encontram bem. <p>FONTE: REPDEC</p>



IBITIRAMA	<ol style="list-style-type: none">(23/03/2024) Um buraco na pista causado pela tromba d'água que caiu em pouco tempo. Região de Celina.(23/03/2024) Queda de barreira em São Lourenço. <p>FONTE: COMPDEC</p>
MUQUI	<ol style="list-style-type: none">(23/03/2024) Queda de várias árvores e ruas alagadas. <p>FONTE: COMPDEC</p>
MUNIZ FREIRE	<ol style="list-style-type: none">(23/03/2024) Queda de árvores, vários pontos de alagamento em ruas e residências. <p>FONTE: COMPDEC</p>
GUAÇUÍ	<ol style="list-style-type: none">(23/03/2024) O rio passou da cota dos 6 m.(23/03/2024) Vários pontos de alagamento e retirada de pessoas com bote. Cerca de 200 famílias atingidas. <p>FONTE: COMPDEC</p>
CASTELO	<ol style="list-style-type: none">(23/03/2024) Interdição por alagamento na ES-483, Trecho Burarama. <p>FONTE: REPDEC</p>

***INFORMAÇÕES AINDA EM LEVANTAMENTO DEVIDO O ATENDIMENTO DIRETO DOS COMPDEC'S E REPDEC'S NAS ÁREAS CRÍTICAS.**



8. Pessoas Afetadas por desastres

Município	Desalojados	Desabrigados	Feridos	Desaparecidos	Óbitos	Abrigo
VARGEM ALTA	269					Escola Presidente Lubecke
MIMOSO DO SUL	18	12		6	17	Igreja Assembleia de Deus, Santa Cruz da Serra
BOM JESUS DO NORTE	3000	64				Creche Tia Fátima e Escola Municipal São Sebastião
APIACÁ	4000	332			2	Escola Maria de Lourdes Alves e Igreja Santa Terezinha
MUNIZ FREIRE	9					
TOTAL *	7.296	408		6	19	

* Números de vítimas estimados, dados em atualização.

9. Assistência às Vítimas

	MUNICÍPIO-Destino	ITEM	QUANTIDADE	Data Saída
1	VARGEM ALTA	Kit Limpeza e Higiene Pessoal	100	23/03/2024
2	VARGEM ALTA	Kit dormitório(colchão,travesseiro,lençol)	300	23/03/2024
3	GUAÇUÍ	Kit Limpeza e Higiene Pessoal	50	23/03/2024
4	GUAÇUÍ	Kit dormitório (colchão,travesseiro,lençol)	300	23/03/2024
5	MUNIZ FREIRE	Kit Limpeza e Higiene Pessoal	100	23/03/2024
6	MUNIZ FREIRE	Telhas	200	23/03/2024
7	MUNIZ FREIRE	Kit dormitório (colchão,travesseiro,lençol)	250	23/03/2024
8	JERÔNIMO MONTEIRO	Kit dormitório (colchão,travesseiro,lenço)	400	23/03/2024
9	JERÔNIMO MONTEIRO	Kit Limpeza e Higiene Pessoal	100	23/03/2024
10	ALFREDO CHAVES	Kit Limpeza e Higiene Pessoal	100	23/03/2024
11	ALFREDO CHAVES	Kit dormitório(colchão,travesseiro,lençol)	300	23/03/2024
12	APIACÁ	Kit dormitório(colchão,travesseiro,lençol)	300	23/03/2024
13	APIACÁ	Kit Limpeza e Higiene Pessoal	100	23/03/2024
14	ALEGRE	Kit dormitório(colchão,travesseiro,lençol)	300	23/03/2024
15	ALEGRE	Kit Limpeza e Higiene Pessoal	50	23/03/2024
16	MIMOSO DO SUL	Kit dormitório(colchão,travesseiro,lençol)	460	24/03/2024
17	MIMOSO DO SUL	Kit Limpeza e Higiene Pessoal	84	24/03/2024
18	MIMOSO DO SUL	Kit higiene pessoal	300	24/03/2024



10. Postos de Comando

SCO Central – Guaçuí – Cap BM Francisco.
SCO – Mimoso do Sul – Cap BM Marinho
SCO – Bom Jesus do Norte – Ten BM De Lima
SCO – Vargem Alta – Asp BM Vassem
SCO – Apiacá – Ten BM Peçanha

11. Decretações

Governador Renato Casagrande decretou Situação de Emergência aos municípios mais atingidos do Sul do Estado. Decreto nº 501-S, de 23 Março de 2024.

Alegre, Alfredo Chaves, Apiacá, Atílio Viavacqua, Bom Jesus do Norte, Guaçuí, Jerônimo Monteiro, Mimoso do Sul, Muniz Freire, Muqui, Rio Novo do Sul, São José do Calçado e Vargem Alta.

12. Boletim Rodovias

a. Rodovias Federais

Rodovia	Observação
BR 101	Km 461- Mimoso do Sul/ES (divisa ES x RJ) operando no sistema PARE e SIGA.
BR 482	Km 35 e 42 – Interdição entre os trechos de Alegre e Guaçuí.
Atualizado às 16h30 de 25/03/2024. FONTE: PRF – https://twitter.com/PRF191ES/ ECO – https://twitter.com/_eco101	

b. Rodovias Estaduais

Rodovia	Observação
ES 393	Estrada com ponto de interdição. Mimoso X Muqui X Conceição de Muqui
ES 297	Interdição total no Km 45 a 4 km da BR 101, sem previsão de liberação. Duas interdições totais na ES-297 em Apiacá e Bom Jesus do Norte. Tem opção de passagem, atenção e observar a sinalização local. Rota alternativa: Cachoeiro a Alegre pela BR-482 e Alegre a São José do Calçado e Bom Jesus do Norte pela ES-181 e 484.
ES 379	Estrada que liga Muniz Freire a Luna interditada devido a queda de uma ponte.
ES 181	Estrada que liga Muniz Freire a BR 262 operando em meia pista devido a queda de barreira no Km 24.
Atualizado às 16h30 de 25/03/2024.	