



BOLETIM EXTRAORDINÁRIO DA DEFESA CIVIL

Atualizado às 06h de 25 de janeiro de 2024

A Coordenadoria Estadual de Proteção e Defesa Civil, órgão pertencente ao Corpo de Bombeiros Militar do Estado do Espírito Santo, registra:

1. Acumulados de Chuva em 24 horas

Os maiores acumulados de chuva nas últimas 24 horas registrados entre os municípios que possuem estação meteorológica do Cemaden:

	Município	[mm]
1	LARANJA DA TERRA	85
2	NOVA VENÉCIA	79.89
3	BOA ESPERANÇA	77.4
4	ITARANA	51
5	SANTA MARIA DE JETIBÁ	45.12
6	AFONSO CLÁUDIO	42.64
7	SANTA TERESA	35.31
8	IBITIRAMA	28
9	MONTANHA	25.8
10	MANTENÓPOLIS	25.46
11	SÃO MATEUS	22.8
12	BREJETUBA	22.6
13	SÃO ROQUE DO CANAÃ	21.46
14	VENDA NOVA DO IMIGRANTE	17.2
15	FUNDÃO	17.2
16	MARECHAL FLORIANO	16.6
17	PINHEIROS	16.2
18	CARIACICA	15.98
19	ECOPORANGA	15.4
20	MUCURICI	14.8
21	COLATINA	13.81
22	PEDRO CANÁRIO	13.6
23	DOMINGOS MARTINS	13.6
24	IBATIBA	13
25	CONCEIÇÃO DO CASTELO	12.4
26	SANTA LEOPOLDINA	12.2
27	SERRA	12.04
28	RIO NOVO DO SUL	11.6
29	IBIRAÇU	11.38
30	CONCEIÇÃO DA BARRA	11.2

FONTE: Cemaden

* Demais municípios registraram acumulados de chuva inferior a 11 mm.

** A tabela acima apresenta municípios que possuem pluviômetros automáticos e que estão operantes.



2. Alertas Vigentes

##	nº Alerta	Descrição	Município	Nível
1	593	Risco Hidrológico	SÃO MATEUS	Alto
2	514	Risco de Movimento de Massa	ALEGRE	Moderado
3	515	Risco de Movimento de Massa	GUAÇUÍ	Moderado
4	536	Risco de Movimento de Massa	NOVA VENÉCIA	Moderado
5	546	Risco de Movimento de Massa	CARIACICA	Moderado
6	548	Risco de Movimento de Massa	VILA VELHA	Moderado
7	550	Risco de Movimento de Massa	SERRA	Moderado
8	551	Risco de Movimento de Massa	VITÓRIA	Moderado
9	565	Risco de Movimento de Massa	AFONSO CLÁUDIO	Moderado
10	574	Risco de Movimento de Massa	SÃO MATEUS	Moderado
11	641	Risco de Movimento de Massa	IBITIRAMA	Moderado
12	670	Risco Hidrológico	NOVA VENÉCIA	Moderado
13	671	Risco Hidrológico	BOA ESPERANÇA	Moderado

Fonte: CEMADEN

*Outras informações sobre plano emprego da CEPDEC e os alertas vigentes no Estado do Espírito Santo estão disponíveis no site ALERTA! (www.alerta.es.gov.br).

** A CEPDEC está mantendo os critérios padrões para fins de mudança no Plano Emprego até que novas parametrizações sejam adotadas.

3. Avisos Meteorológicos

	Descrição	Nível/ Impacto	Fonte
1	Aviso reportando risco de Chuvas Intensas, nível Perigo. Região afetada: norte. Válido até o dia Até 26/01/2024 às 10h00.	Perigo	INMET
2	Aviso reportando risco de Chuvas Intensas, nível Perigo Potencial. Região afetada: central e sul. Válido até o dia 26/01/2024 às 10h00.	Perigo Potencial	INMET

Avisos Meteorológicos

Válidos para:
24/01/2024
(detalhes na descrição)

Impacto*:

Excepcional

Alto

Moderado

Sem aviso



*O(s) tipo(s) de aviso no mapa é(são) representado(s) pelo ícone da Cobrade.

(a)

Avisos Meteorológicos

Válidos para:
25/01/2024
(detalhes na descrição)

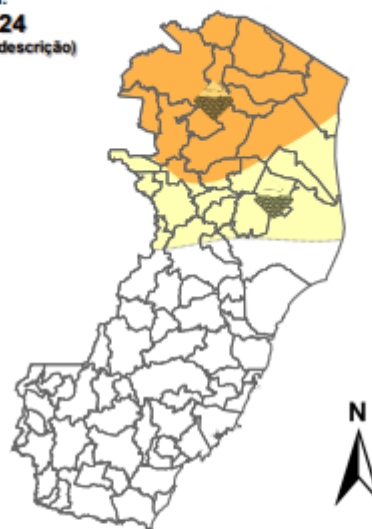
Impacto*:

Excepcional

Alto

Moderado

Sem aviso



*O(s) tipo(s) de aviso no mapa é(são) representado(s) pelo ícone da Cobrade.

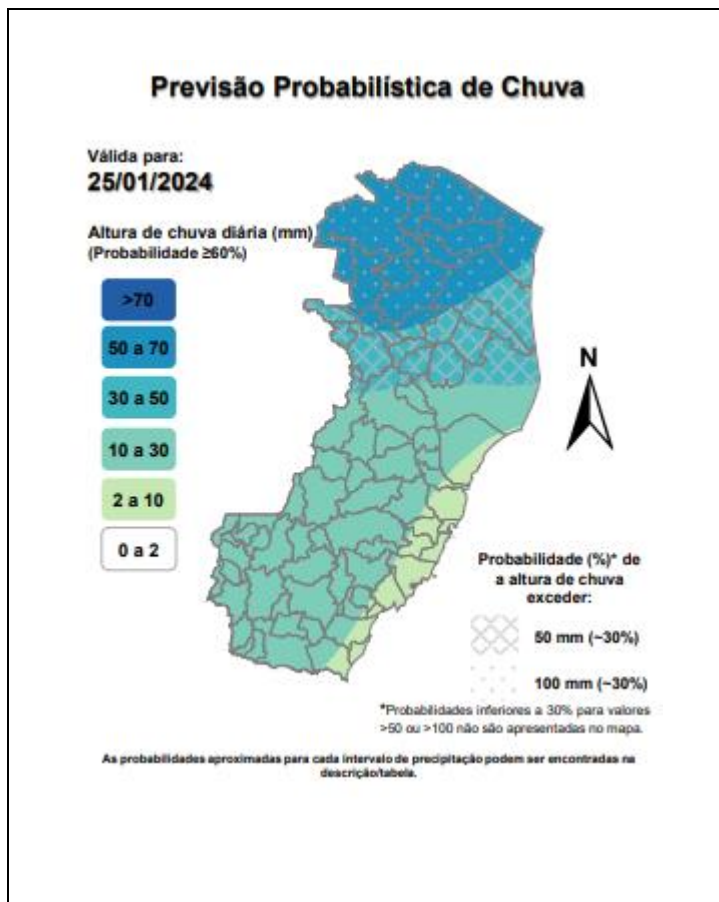
(b)

Validade	Tipo	Impacto	Região Afetada
24/01/2024	Chuvas intensas/acum. chuva	Moderado	Trechos do setor norte
25/01/2024	Chuvas intensas/acum. chuva	Alto	Extremo-norte
25/01/2024	Chuvas intensas/acum. chuva	Moderado	Parte do centro-norte
26 a 27/01/2024	Chuvas intensas/acum. chuva	Alto	Setor oeste e metade norte
26 a 27/01/2024	Chuvas intensas/acum. chuva	Moderado	Centro-sudeste


Impactos: moderado – prob. num. de 30-50% (exceto tempestades severas) e alto – prob. num. >50% para tempo severo (tipo). Excepcional: prob. para tempo sev. raro.

FONTE: ALERTAES!

4. Previsão Meteorológica



Não se descarta acumulado de chuva superior aos 70 mm em pontos do setor norte. A chuva pode vir acompanhada de rajadas de vento em alguns trechos do centro-norte do estado.



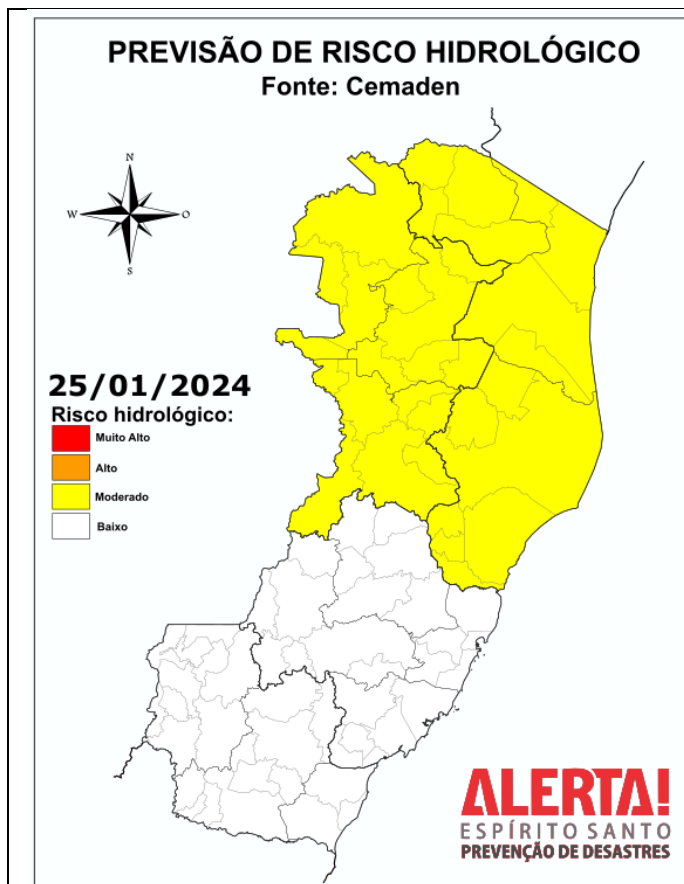
Persistem as condições para chuva moderada a forte e acumulados elevados no norte e oeste. A chuva pode vir acompanhada de algumas rajadas de vento em pontos do Espírito Santo.

Fonte: ALERTA!

*Informações sobre condições meteorológicas extremas podem ser vistas no boletim meteorológico no site do ALERTA! (<https://alerta.es.gov.br/boletim-meteorologico>).

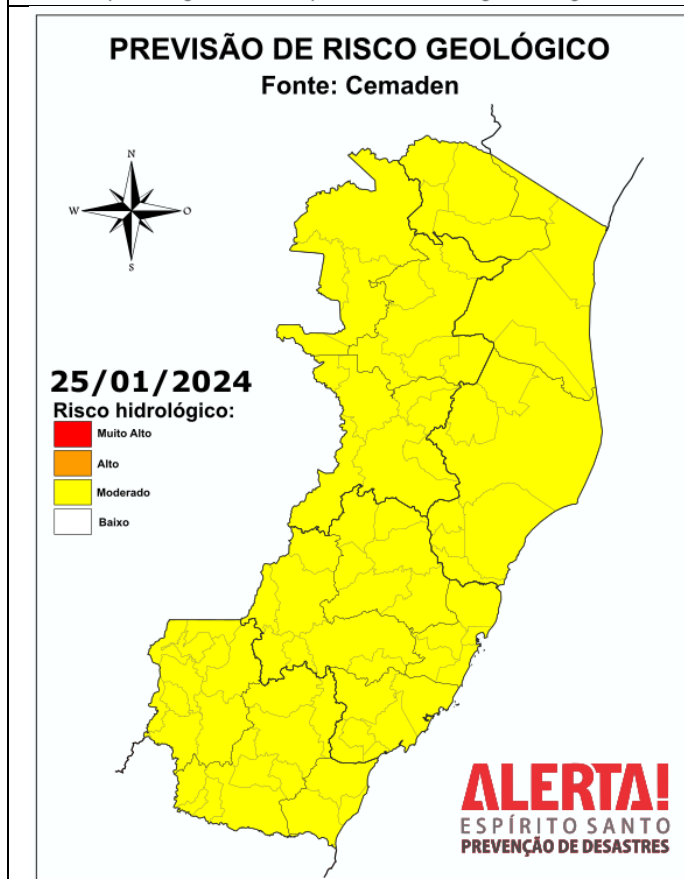


5. Boletim Geológico/Hidroológico



Fonte: <https://www.gov.br/cemaden/pt-br/assuntos/riscos-geo-hidrologicos>

Considera-se **MODERADA** a possibilidade de ocorrência de eventos hidrológicos nas mesorregiões Litoral Norte e Noroeste Espírito-Santense do estado do Espírito Santo; devido à previsão de chuva que poderá ser de forte intensidade, podendo contribuir para a ocorrência de enxurradas, inundações e alagamentos urbanos em áreas com sistema de drenagem deficiente (Figura).



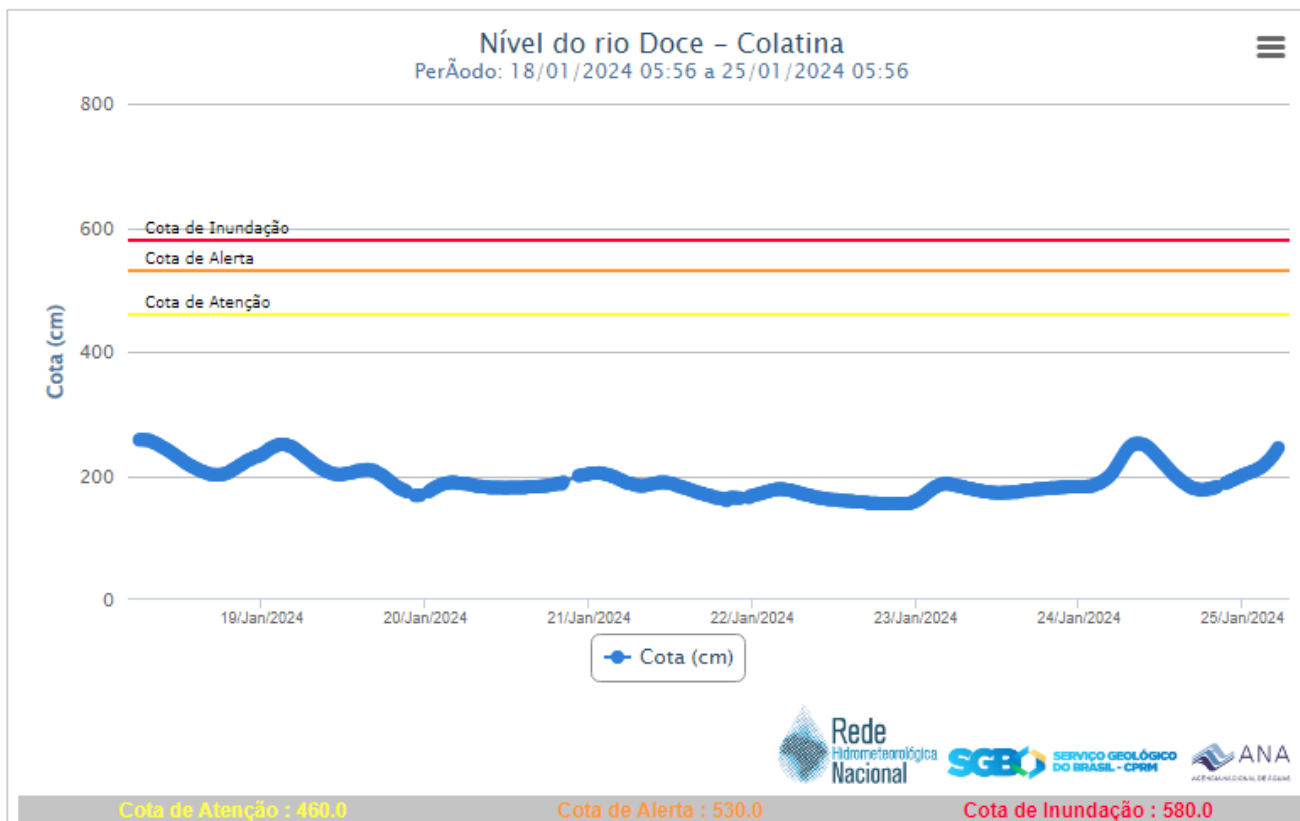
Fonte: <https://www.gov.br/cemaden/pt-br/assuntos/riscos-geo-hidrologicos>

Considera-se **MODERADA** a possibilidade de movimentos de massa (em amarelo, na Figura) em todo o estado do Espírito Santo, devido à previsão de chuva que podem ocorrer com forte intensidade. Este cenário indica que há possibilidade de ocorrências pontuais de deslizamentos de terra, principalmente em encostas urbanas, além de eventuais “quedas de barreira” à margem de rodovias.

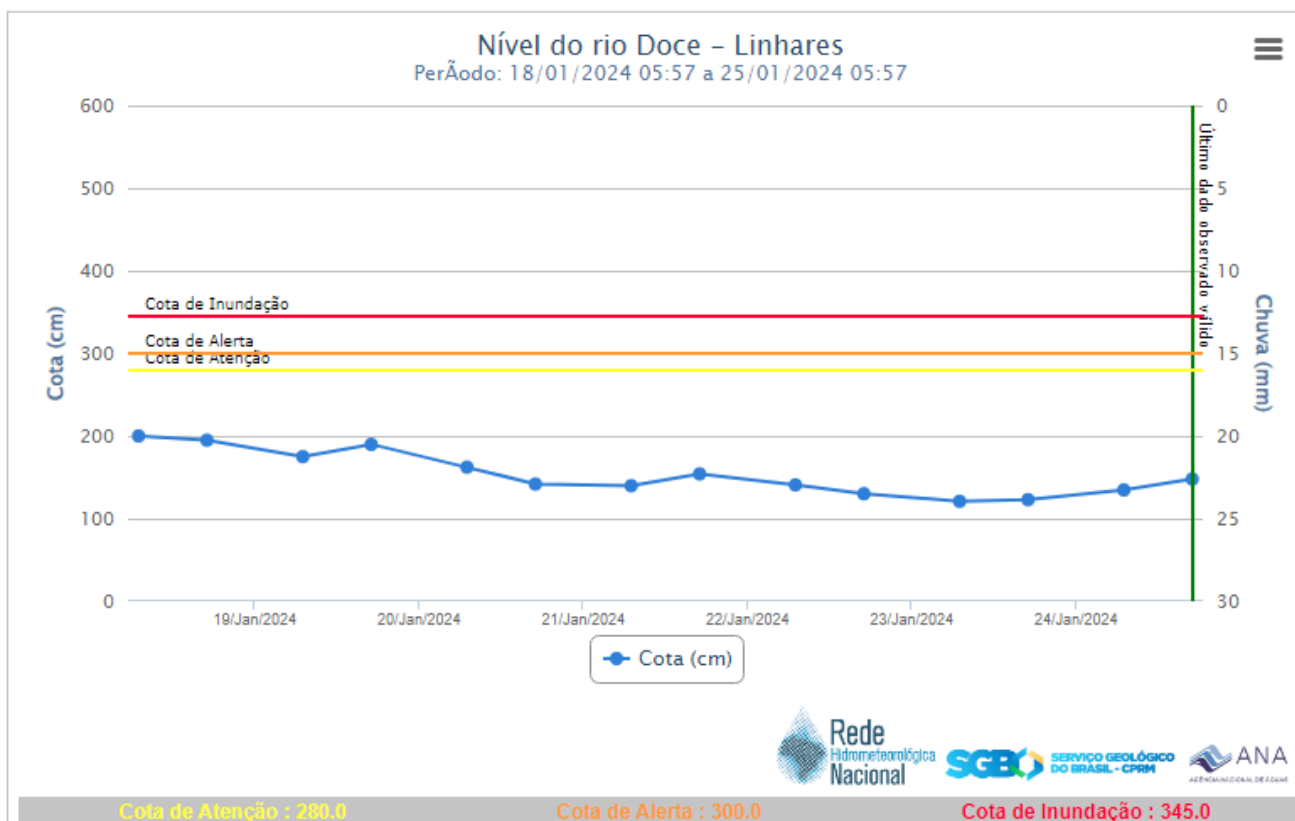


6. Nível dos Rios

a. Nível do Rio Doce – Colatina



b. Nível do Rio Doce – Linhares





7. Situação dos municípios afetados por desastre

Município	Ocorrência
Baixo Guandú	1. (22/01/2024) Vítima arrastada pela água, que caiu dentro de um bueiro, em Baixo Guandu, na tarde ontem e veio a óbito. Vítima de 45 anos.



8. Pessoas Afetadas por desastres

Município	Desalojados	Desabrigados	Feridos	Desaparecidos	Óbitos	Abrigo
São Mateus	13	-	-	-	-	-
Mimoso do Sul	6	-	-	-	-	-
Baixo Guandu	-	-	-	-	1	-
TOTAL	19				1	

* Números de vítimas estimados, dados em atualização.

9. Assistência às Vítimas

10. Postos de Comando

Não há postos de Comando instalados até o momento.

11. Decretações

Não há decretações para os eventos atuais

12. Boletim Rodovias

a. Rodovias Federais

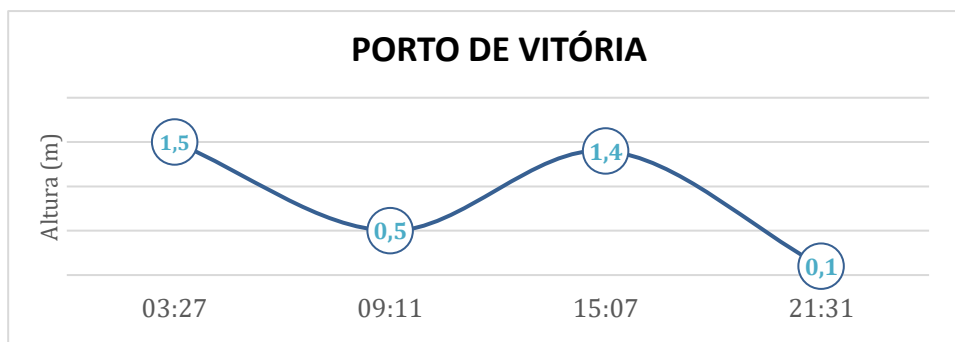
Rodovia	Observação
-	Sem interdições nas rodovias federais.
Atualizado às 05h30 de 25/01/2024. FONTE: PRF – https://twitter.com/PRF191ES ECO – https://twitter.com/_eco101	

b. Rodovias Estaduais

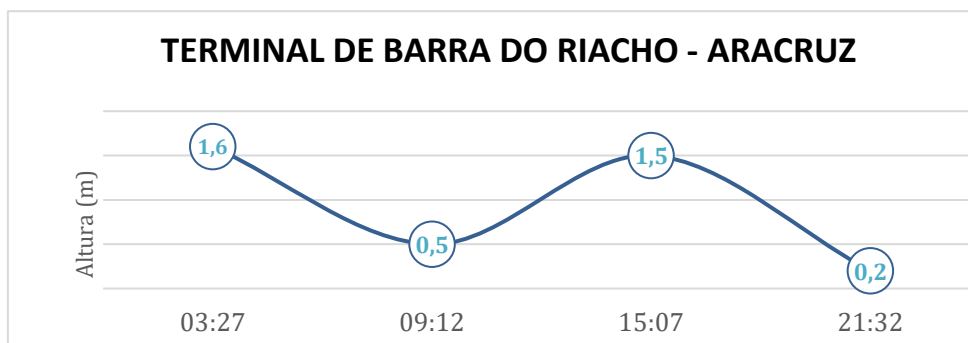
Rodovia	Observação
-	Sem interdições nas rodovias estaduais.
Atualizado às 05h30 de 25/01/2024.	



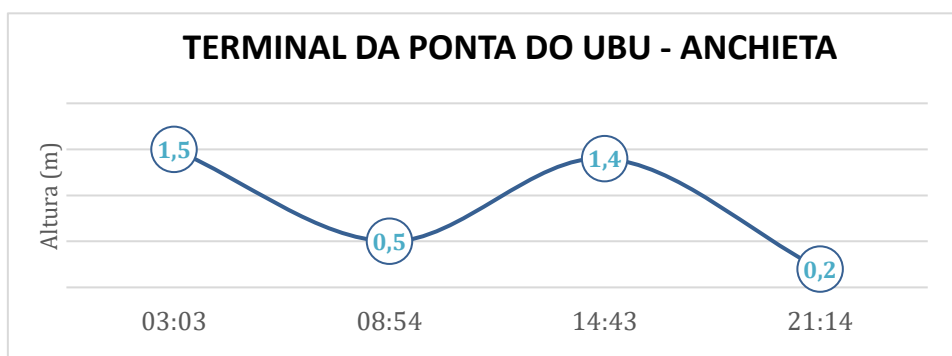
13. Tábua de Marés



No dia 25 de janeiro de 2024, em Vitória, conforme gráfico, podemos observar que a primeira baixa-mar ocorre às 09h11min e a segunda às 21h31min. A primeira preia-mar acontece às 03h27min e a segunda às 15h07min.



No dia 25 de janeiro de 2024, em Barra do Riacho - Aracruz, conforme gráfico, podemos observar que a primeira baixa-mar ocorre às 09h12min e a segunda às 21h32min. A primeira preia-mar acontece às 03h27min e a segunda às 15h07min.



No dia 25 de janeiro de 2024, em Ponta do Ubu - Anchieta, conforme gráfico, podemos observar que a primeira baixa-mar ocorre às 08h54min e a segunda às 21h14min. A primeira preia-mar acontece às 03h03min e a segunda às 14h43min.

Fonte dos dados: [Tábuas de Maré | Centro de Hidrografia da Marinha](#)