



## BOLETIM EXTRAORDINÁRIO DA DEFESA CIVIL

### Atualizado às 11h de 24 de janeiro de 2024

A Coordenadoria Estadual de Proteção e Defesa Civil, órgão pertencente ao Corpo de Bombeiros Militar do Estado do Espírito Santo, registra:

#### 1. Acumulados de Chuva em 24 horas

Os maiores acumulados de chuva nas últimas 24 horas registrados entre os municípios que possuem estação meteorológica do Cemaden:

	<b>Município</b>	<b>[mm]</b>
1	IBITIRAMA	73.8
2	NOVA VENÉCIA	50.2
3	MIMOSO DO SUL	49
4	APIACÁ	48.6
5	ALEGRE	47.76
6	SÃO JOSÉ DO CALÇADO	46
7	BOA ESPERANÇA	45.4
8	GUAÇUÍ	41.73
9	BOM JESUS DO NORTE	41.2
10	IÚNA	36.6
11	IRUPI	27.6
12	PINHEIROS	25.2
13	MUQUI	24.6
14	CARIACICA	23.98
15	MUCURICI	21.4
16	SERRA	20.3
17	MONTANHA	20.2
18	VENDA NOVA DO IMIGRANTE	19
19	PEDRO CANÁRIO	18.6
20	PONTO BELO	18.2
21	CONCEIÇÃO DO CASTELO	17.8
22	ATILIO VIVACQUA	17.4
23	MUNIZ FREIRE	17
24	IBATIBA	16.4
25	CONCEIÇÃO DA BARRA	16.2
26	SÃO MATEUS	16
27	SANTA MARIA DE JETIBÁ	15.74
28	VARGEM ALTA	15.2
29	PRESIDENTE KENNEDY	14.4
30	CACHOEIRO DE ITAPEMIRIM	14.06

FONTE: Cemaden

\* Demais municípios registraram acumulados de chuva inferior a 14 mm.

\*\* A tabela acima apresenta municípios que possuem pluviômetros automáticos e que estão operantes.



## 2. Alertas Vigentes

	nº Alerta	Descrição	Município	Nível
1	514	Risco de Movimento de Massa	ALEGRE	Moderado
2	515	Risco de Movimento de Massa	GUAÇUÍ	Moderado
3	536	Risco de Movimento de Massa	NOVA VENÉCIA	Moderado
4	546	Risco de Movimento de Massa	CARIACICA	Moderado
5	548	Risco de Movimento de Massa	VILA VELHA	Moderado
6	550	Risco de Movimento de Massa	SERRA	Moderado
7	551	Risco de Movimento de Massa	VITÓRIA	Moderado
8	565	Risco de Movimento de Massa	AFONSO CLÁUDIO	Moderado
9	641	Risco de Movimento de Massa	IBITIRAMA	Moderado
10	574	Risco de Movimento de Massa	SÃO MATEUS	Moderado
11	593	Risco Hidrológico	SÃO MATEUS	Alto

Fonte: CEMADEN

\*Outras informações sobre plano emprego da CEPDEC e os alertas vigentes no Estado do Espírito Santo estão disponíveis no site ALERTA! ([www.alerta.es.gov.br](http://www.alerta.es.gov.br)).

\*\* A CEPDEC está mantendo os critérios padrões para fins de mudança no Plano Emprego até que novas parametrizações sejam adotadas.



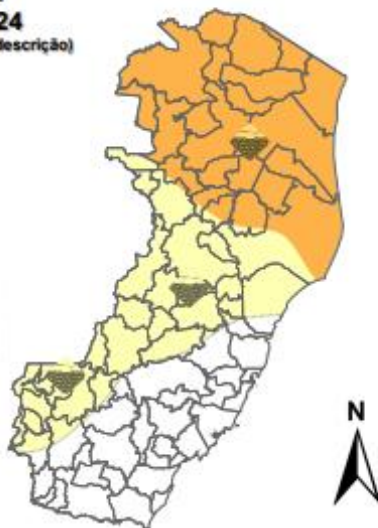
### 3. Avisos Meteorológicos

	Descrição	Nível/ Impacto	Fonte
1	Aviso reportando risco de Chuvas Intensas, nível Perigo. Região afetada: norte. Válido até o dia Até 26/01/2024 às 10h00.	Perigo	INMET
2	Aviso reportando risco de Chuvas Intensas, nível Perigo Potencial. Região afetada: central e sul. Válido até o dia 26/01/2024 às 10h00.	Perigo Potencial	INMET

#### Avisos Meteorológicos

Válidos para:  
**24/01/2024**  
(detalhes na descrição)

Impacto\*:



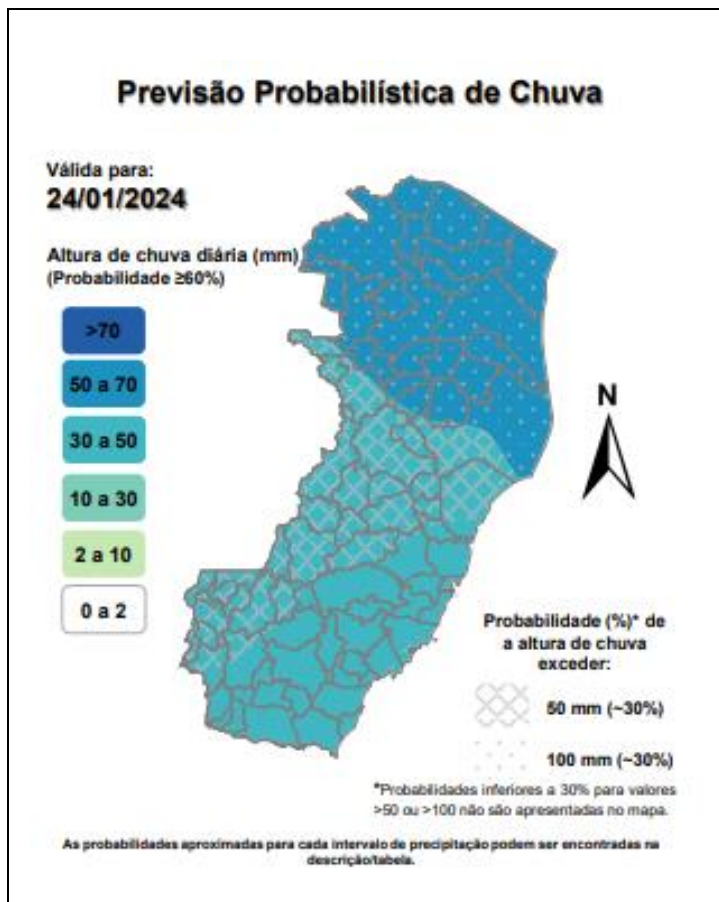
\*O(s) tipo(s) de aviso no mapa é(são) representado(s) pelo ícone da Cobrede.

Validade	Tipo	Impacto	Região Afetada
24/01/2024	Chuvas intensas/acum. chuva	Moderado	Centro e parte do sudoeste
24/01/2024	Chuvas intensas/acum. chuva	Alto	Maior parte do norte
25 a 27/01/2024	Chuvas intensas/acum. chuva	Excepcional	Setor norte
25 a 27/01/2024	Chuvas intensas/acum. chuva	Alto	Setor sul

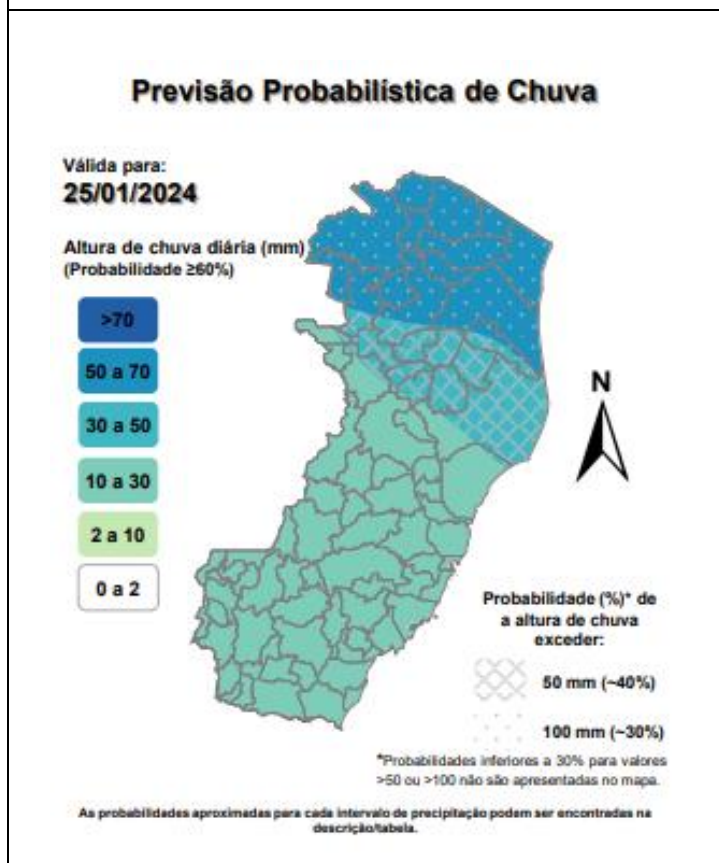
Impactos: moderado – prob. num. de 30-50% (exceto tempestades severas) e alto – prob. num. >50% para tempo severo (tipo). Excepcional: prob. para tempo sev. raro.

FONTE: ALERTAES!

## 4. Previsão Meteorológica



Risco de chuva moderada a forte em vários trechos do estado. O acumulado de chuva pode superar os 100 mm em pontos do setor norte (probabilidade de ~30%). Não se descarta alguma rajada de vento acompanhando a chuva no extremo-norte, mas a probabilidade é baixa.



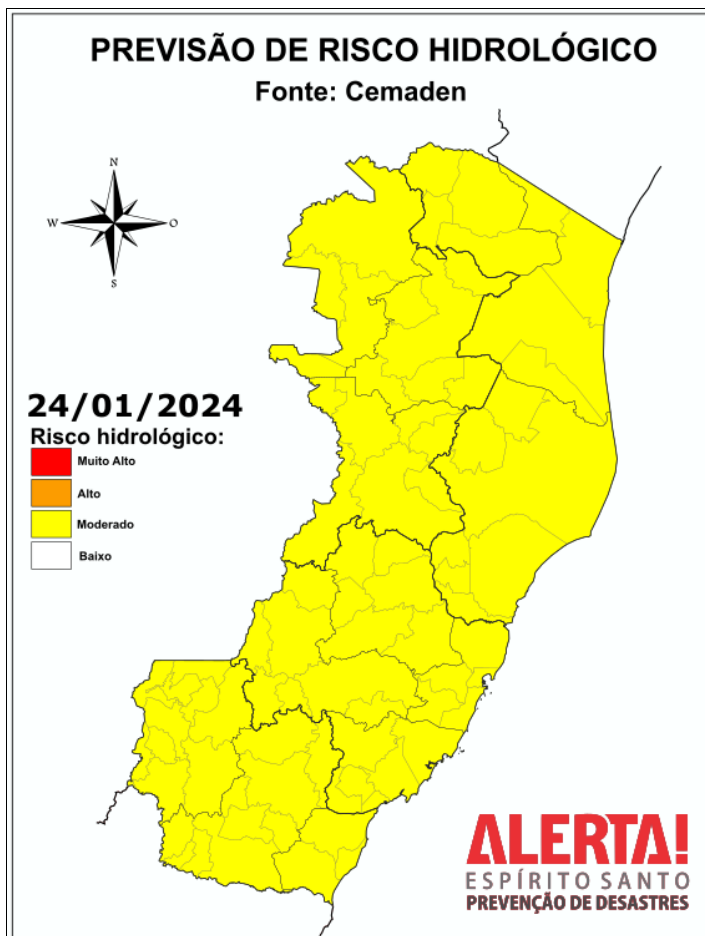
Não se descarta acumulado de chuva superior aos 100 mm em pontos do setor norte. A chuva pode vir acompanhada de rajadas de vento em alguns trechos do centro-norte e oeste do estado.

Fonte: ALERTA!

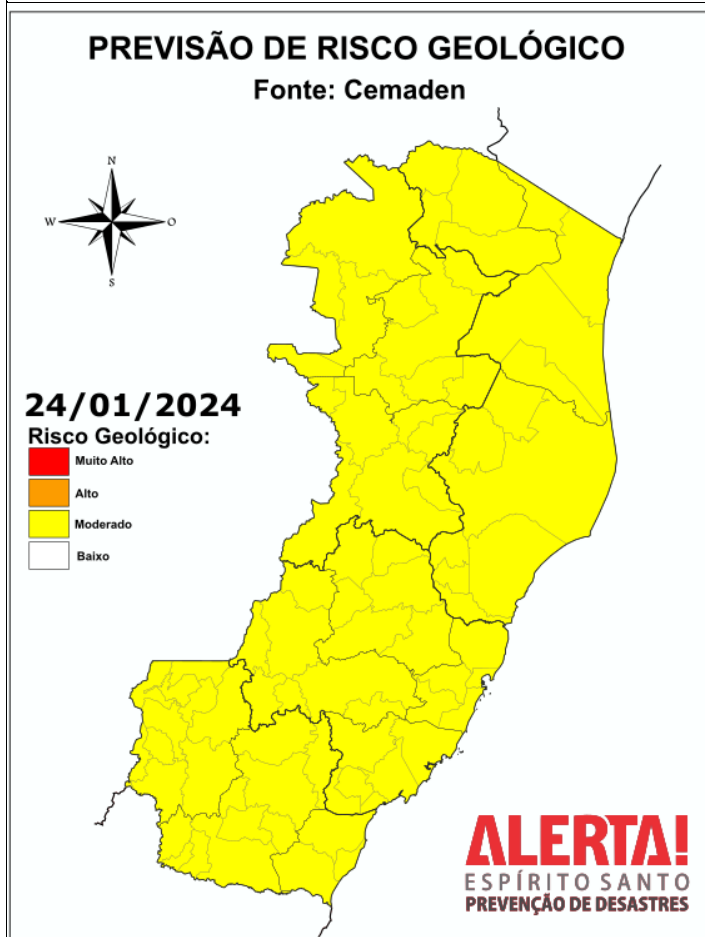
\*Informações sobre condições meteorológicas extremas podem ser vistas no boletim meteorológico no site do ALERTA! (<https://alerta.es.gov.br/boletim-meteorologico>).



## 5. Boletim Geológico/Hidrológico



Considera-se **MODERADA** a possibilidade de ocorrência de eventos hidrológicos em; todo o estado do Espírito Santo devido à previsão de chuva que poderá ser de forte intensidade, podendo contribuir para a ocorrência de enxurradas, inundações e alagamentos urbanos em áreas com sistema de drenagem deficiente.

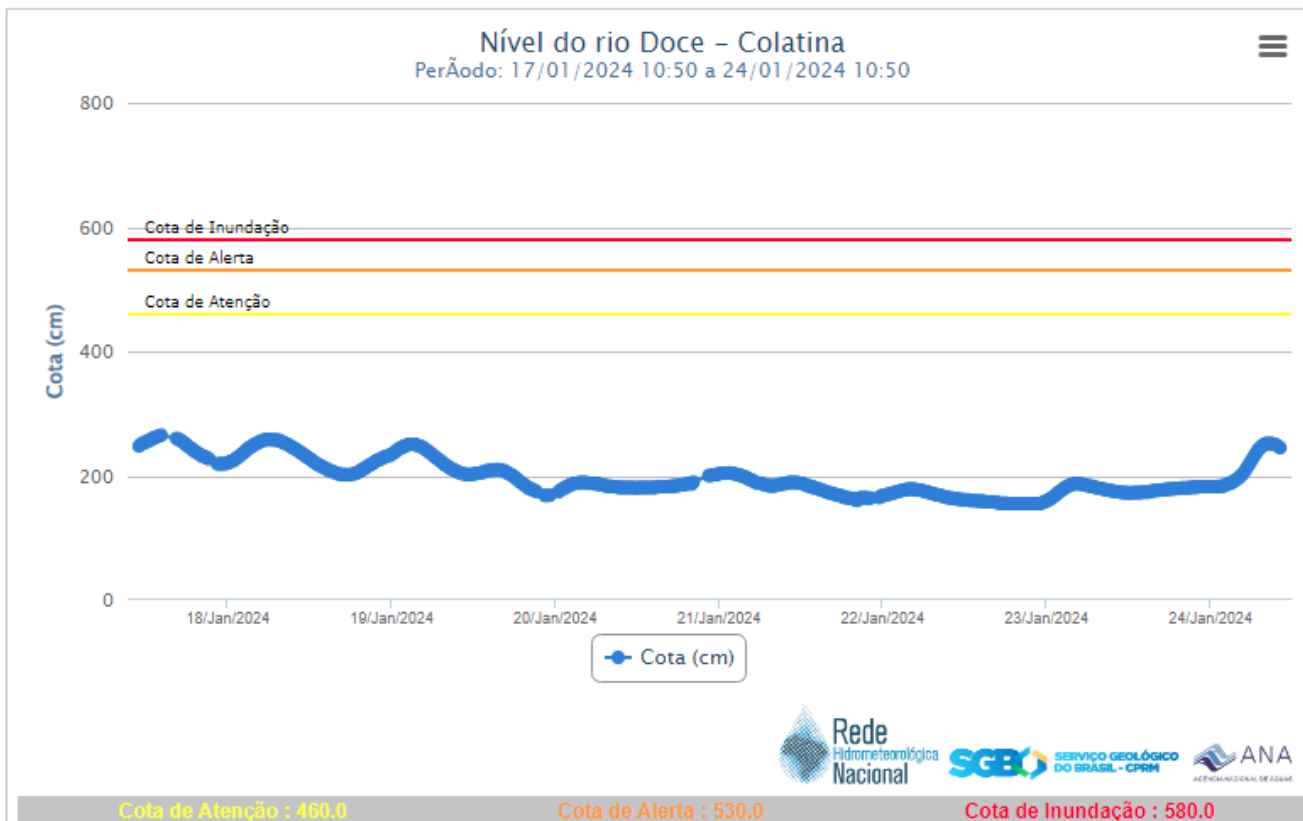


Considera-se **MODERADA** a probabilidade de movimentos de massa em todo o estado do Espírito Santo, devido à previsão de chuva que podem ocorrer com forte intensidade. Este cenário indica que há possibilidade de ocorrências pontuais de deslizamentos de terra, principalmente em encostas urbanas, além de eventuais “quedas de barreira” à margem de rodovias.

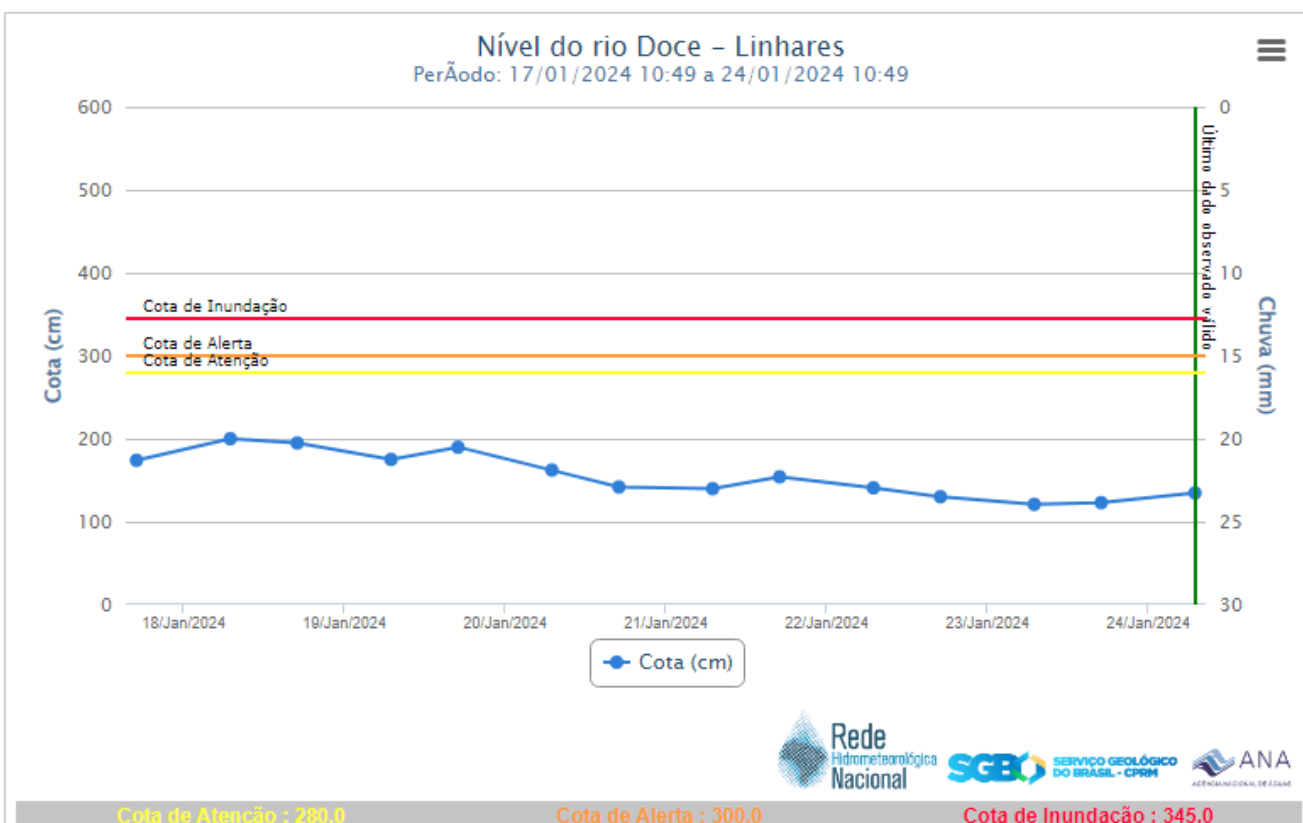


## 6. Nível dos Rios

### a. Nível do Rio Doce – Colatina



### b. Nível do Rio Doce – Linhares





## 7. Situação dos municípios afetados por desastre

Município	Ocorrência
Baixo Guandú	1. (22/01/2024) Vítima arrastada pela água, que caiu dentro de um bueiro, em Baixo Guandu, na tarde ontem e veio a óbito. Vítima de 45 anos.
Afonso Cláudio	1. (22/01/2024) Foram registrados varios pontos de alagamento no município e muita lama devido uma precipitação rápida e intensa em poucas horas.  FONTE: COMPDEC
Barra de São Francisco	1. (22/01/2024) Muita lama e pontos de alagamento no distrito de Vila Paulista.  FONTE:COMPDEC



### c. Pessoas Afetadas por desastres

Município	Desalojados	Desabrigados	Feridos	Desaparecidos	Óbitos	Abrigo
São Mateus	13	-	-	-	-	-
Mimoso do Sul	6	-	-	-	-	-
Baixo Guandu	-	-	-	-	1	-
<b>TOTAL</b>	<b>19</b>				<b>1</b>	

\* Números de vítimas estimados, dados em atualização.

### d. Assistência às Vítimas

-

### e. Postos de Comando

Não há postos de Comando instalados até o momento.

### f. Decretações

Não há decretações para os eventos atuais





## g. Boletim Rodovias

### a. Rodovias Federais

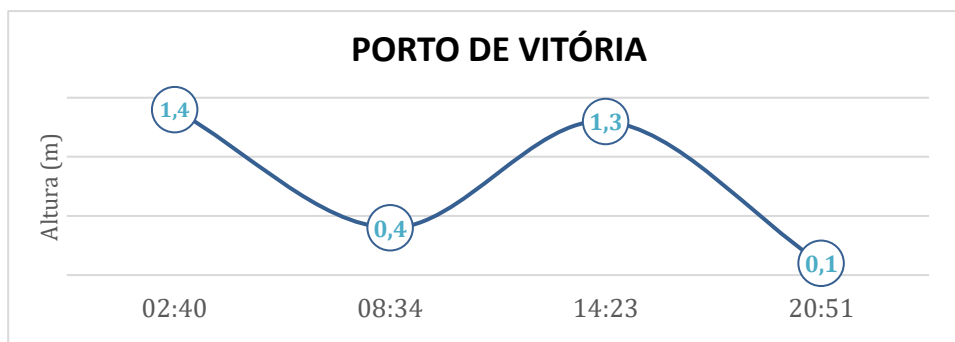
Rodovia	Observação
-	Sem interdições nas rodovias federais.
Atualizado às 10h30 de 24/01/2024. FONTE: PRF – <a href="https://twitter.com/PRF191ES">https://twitter.com/PRF191ES</a> ECO – <a href="https://twitter.com/_eco101">https://twitter.com/_eco101</a>	

### b. Rodovias Estaduais

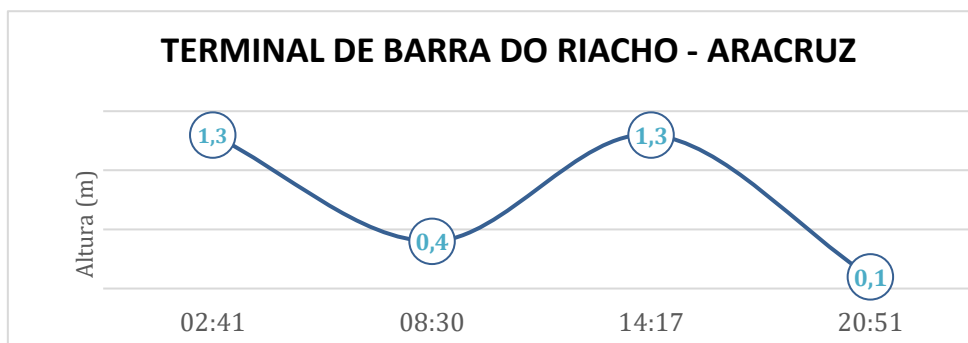
Rodovia	Observação
-	Sem interdições nas rodovias estaduais.
Atualizado às 10h30 de 24/01/2024.	



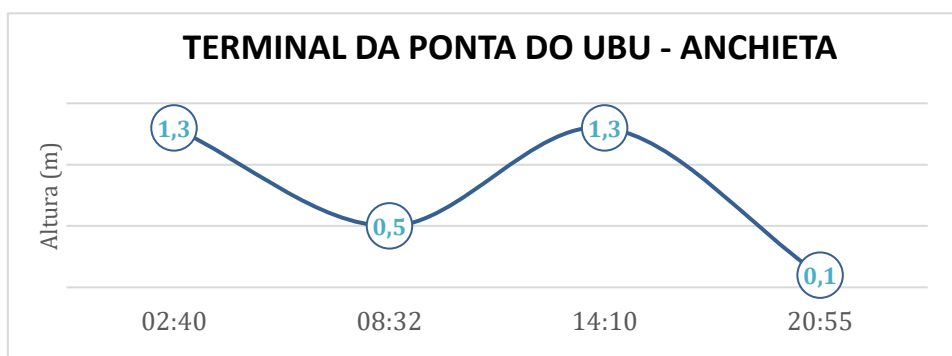
## h. Tábua de Marés



No dia 24 de janeiro de 2024, em Vitória, conforme gráfico, podemos observar que a primeira baixa-mar ocorre às 08h34min e a segunda às 20h51min. A primeira preia-mar acontece às 02h40min e a segunda às 14h23min.



No dia 24 de janeiro de 2024, em Barra do Riacho - Aracruz, conforme gráfico, podemos observar que a primeira baixa-mar ocorre às 08h30min e a segunda às 20h51min. A primeira preia-mar acontece às 02h41min e a segunda às 14h17min.



No dia 24 de janeiro de 2024, em Ponta do Ubu - Anchieta, conforme gráfico, podemos observar que a primeira baixa-mar ocorre às 08h32min e a segunda às 20h55min. A primeira preia-mar acontece às 02h40min e a segunda às 14h10min.

Fonte dos dados: [Tábuas de Maré | Centro de Hidrografia da Marinha](#)