



BOLETIM EXTRAORDINÁRIO DA DEFESA CIVIL

Atualizado às 06h de 23 de janeiro de 2024

A Coordenadoria Estadual de Proteção e Defesa Civil, órgão pertencente ao Corpo de Bombeiros Militar do Estado do Espírito Santo, registra:

1. Acumulados de Chuva em 24 horas

Os maiores acumulados de chuva nas últimas 24 horas registrados entre os municípios que possuem estação meteorológica do Cemaden:

	MUNICÍPIO	[mm]
1	AFONSO CLÁUDIO	79
2	PINHEIROS	77.8
3	ECOPORANGA	66.95
4	SÃO MATEUS	66.6
5	MUCURICI	48
6	PONTO BELO	47.4
7	IBITIRAMA	35.8
8	ÁGUA DOCE DO NORTE	34.55
9	PANCAS	29.66
10	CARIACICA	27.03
11	LARANJA DA TERRA	27
12	VILA VELHA	22.27
13	MONTANHA	17.8
14	IBIRAÇU	17.59
15	CONCEIÇÃO DA BARRA	16.4
16	MARECHAL FLORIANO	16.2
17	SANTA TERESA	15.15

FONTE: Cemaden

* Demais municípios registraram acumulados de chuva inferior a 15 mm.

** A tabela acima apresenta municípios que possuem pluviômetros automáticos e que estão operantes.



2. Alertas Vigentes

##	nº Alerta	Descrição	Município	Nível
1	514	Risco de Movimento de Massa	ALEGRE	Moderado
2	515	Risco de Movimento de Massa	GUAÇUÍ	Moderado
3	536	Risco de Movimento de Massa	NOVA VENÉCIA	Moderado
4	545	Risco Hidrológico	VILA VELHA	Moderado
5	546	Risco de Movimento de Massa	CARIACICA	Moderado
6	547	Risco Hidrológico	CARIACICA	Moderado
7	548	Risco de Movimento de Massa	VILA VELHA	Moderado
8	549	Risco Hidrológico	SERRA	Moderado
9	550	Risco de Movimento de Massa	SERRA	Moderado
10	551	Risco de Movimento de Massa	VITÓRIA	Moderado
11	565	Risco de Movimento de Massa	AFONSO CLÁUDIO	Moderado
12	574	Risco de Movimento de Massa	SÃO MATEUS	Moderado

Fonte: CEMADEN

*Outras informações sobre plano emprego da CEPDEC e os alertas vigentes no Estado do Espírito Santo estão disponíveis no site ALERTA! (www.alerta.es.gov.br).

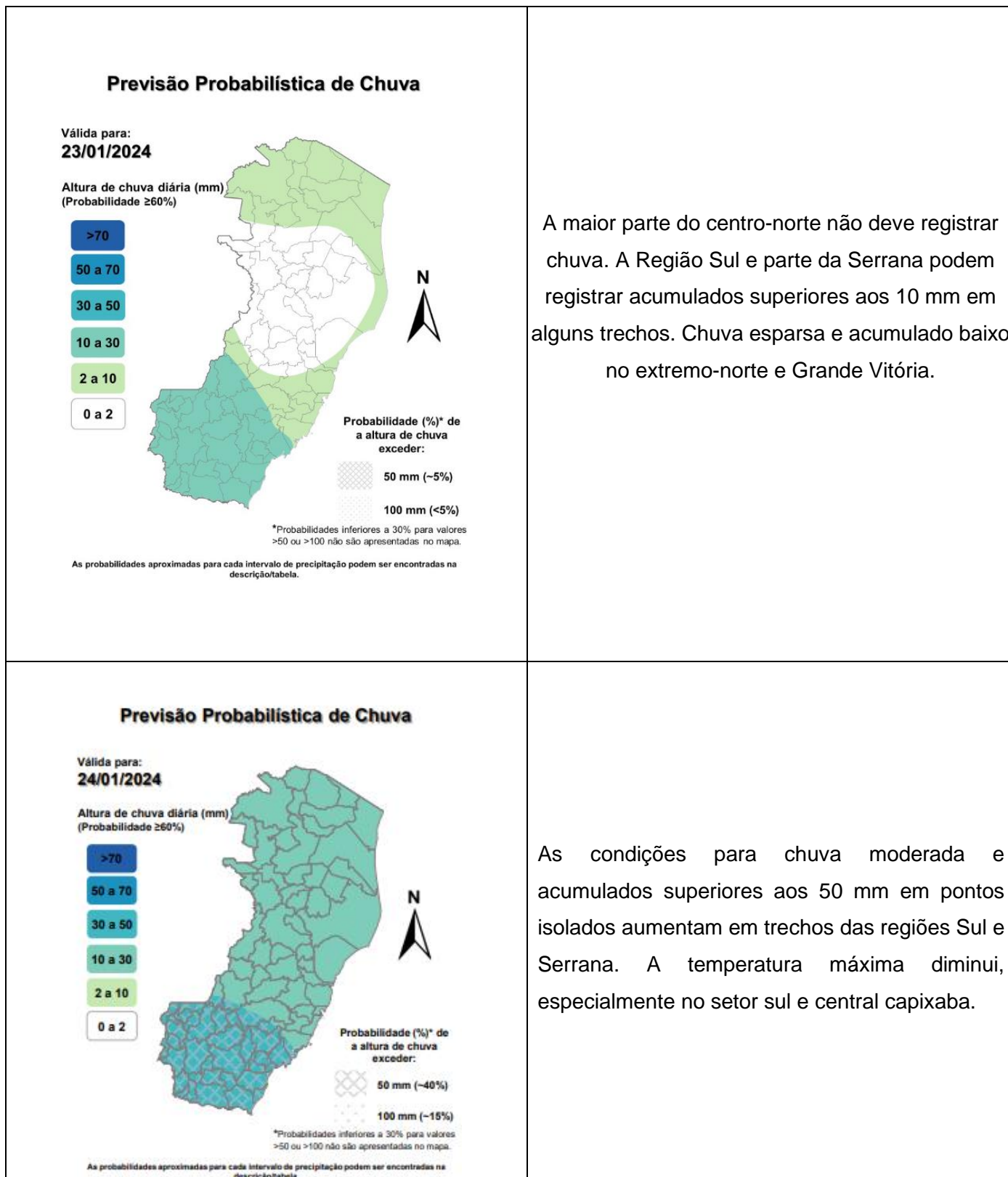
** A CEPDEC está mantendo os critérios padrões para fins de mudança no Plano Emprego até que novas parametrizações sejam adotadas.



3. Avisos Meteorológicos

	Descrição	Nível/ Impacto	Fonte
1	Aviso reportando risco de Acumulado de Chuva. Região afetada: Extremo-norte/noroeste do ES. Válido para o dia 22/01/2024.	Moderado	ALERTA!
2	Aviso reportando risco de Chuvas Intensas. Região afetada: Norte do ES. Válido do dia 22/01/2024 as 10h a 24/01/2024 às 10h.	Perigo Potencial	INMET

4. Previsão Meteorológica

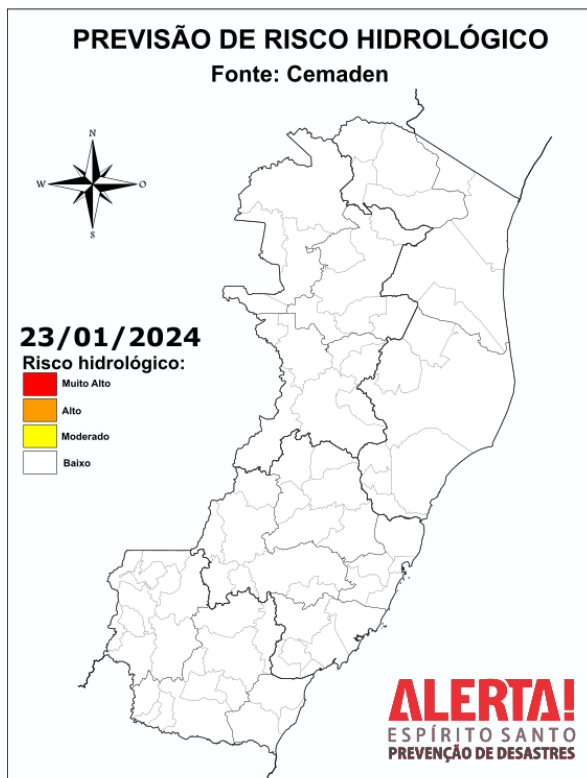


Fonte: ALERTA!

*Informações sobre condições meteorológicas extremas podem ser vistas no boletim meteorológico no site do ALERTA! (<https://alerta.es.gov.br/boletim-meteorologico>).

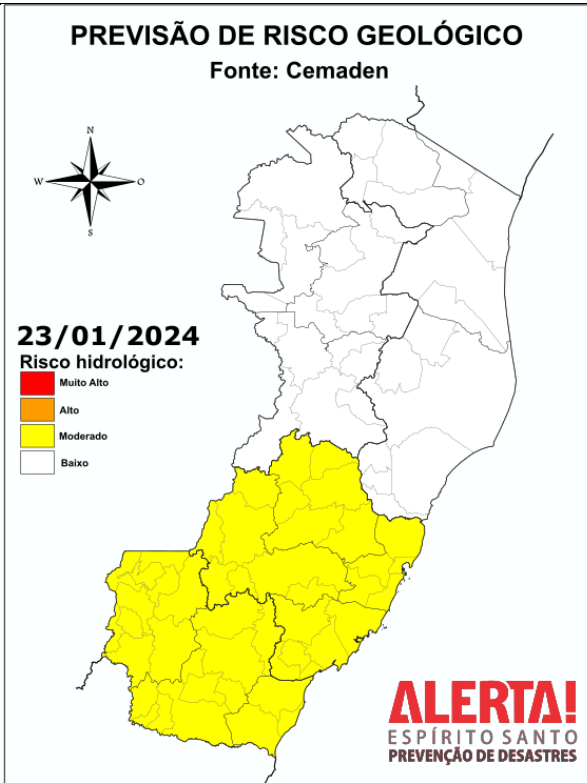


5. Boletim Geológico/Hidrológico



Fonte: <https://www.gov.br/cemaden/pt-br/assuntos/riscos-geo-hidrologicos>

Sem previsão de possibilidades de ocorrência de eventos hidrológicos para o ES.



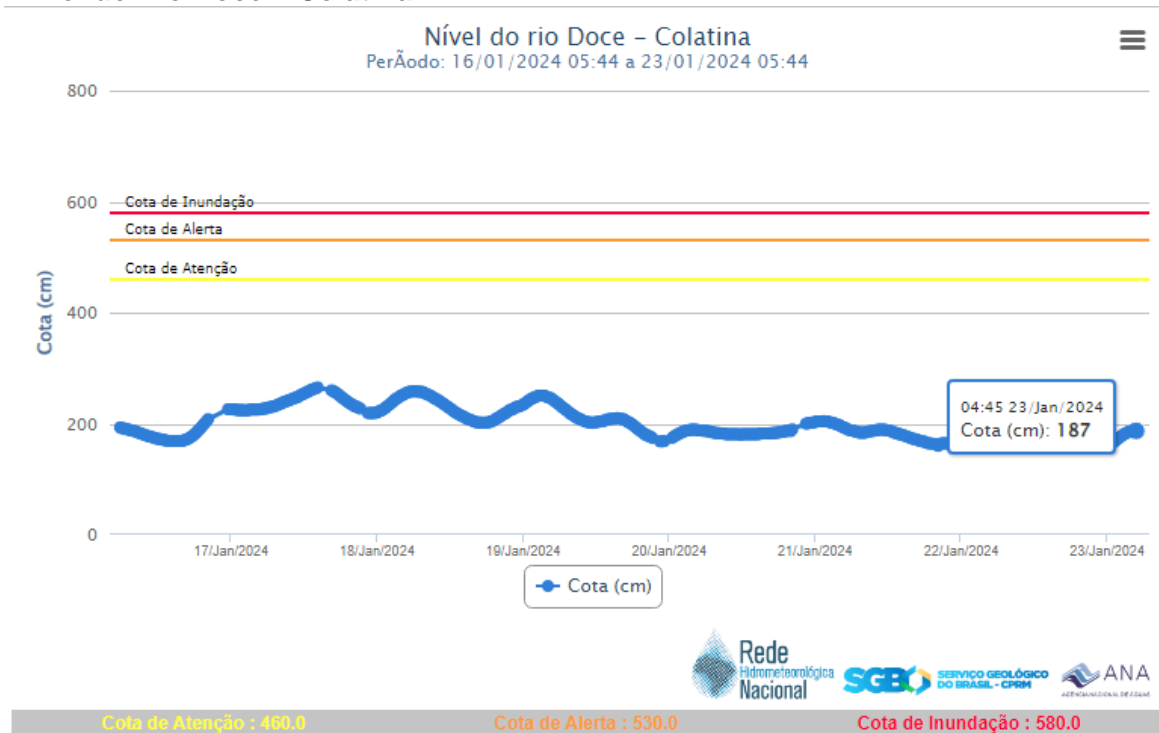
Fonte: <https://www.gov.br/cemaden/pt-br/assuntos/riscos-geo-hidrologicos>

Considera-se **MODERADA** a possibilidade de ocorrência de eventos geológicos no estado do Espírito Santo devido à previsão de pancadas de chuva de intensidade moderada a forte. Este cenário indica que há possibilidade de ocorrências pontuais de deslizamentos de terra, principalmente em encostas urbanas, além de eventuais “quedas de barreira” à margem de rodovias.

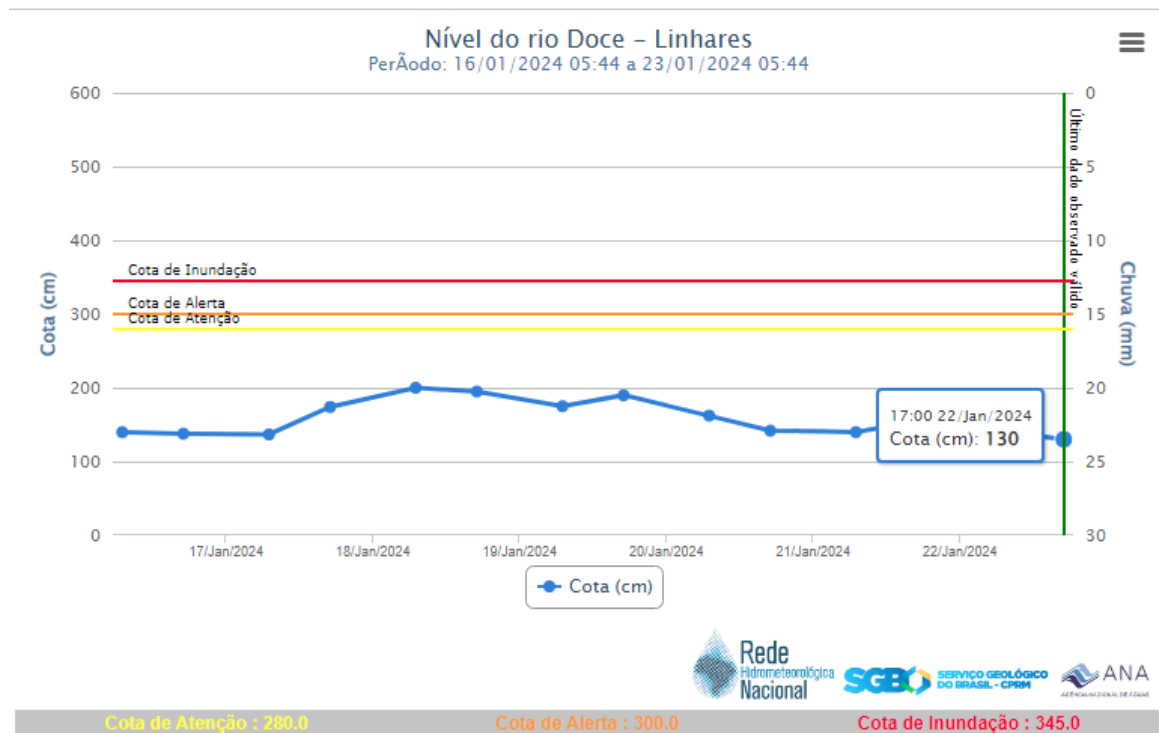


6. Nível dos Rios

a. Nível do Rio Doce – Colatina



b. Nível do Rio Doce – Linhares





7. Situação dos municípios afetados por desastre

Município	Ocorrência
Baixo Guandú	1. (22/01/2024) Vítima arrastada pela água, que caiu dentro de um bueiro, em Baixo Guandu, na tarde ontem e veio a óbito. Vítima de 45 anos.
Afonso Cláudio	1. (22/01/2024) Foram registrados varios pontos de alagamento no município e muita lama devido uma precipitação rápida e intensa em poucas horas. FONTE: COMPDEC
Barra de São Francisco	1. (22/01/2024) Muita lama e pontos de alagamento no distrito de Paulista. 2.(22/01/2024) Água passando sobre pista.



8. Pessoas Afetadas por desastres

Município	Desalojados	Desabrigados	Feridos	Desaparecidos	Óbitos	Abrigo
São Mateus	13	-	-	-	-	-
Mimoso do Sul	7	-	-	-	-	-
TOTAL	20					

* Números de vítimas estimados, dados em atualização.

9. Assistência às Vítimas

-

10. Postos de Comando

Não há postos de Comando instalados até o momento.

11. Decretações

Não há decretações para os eventos atuais



12. Boletim Rodovias

a. Rodovias Federais

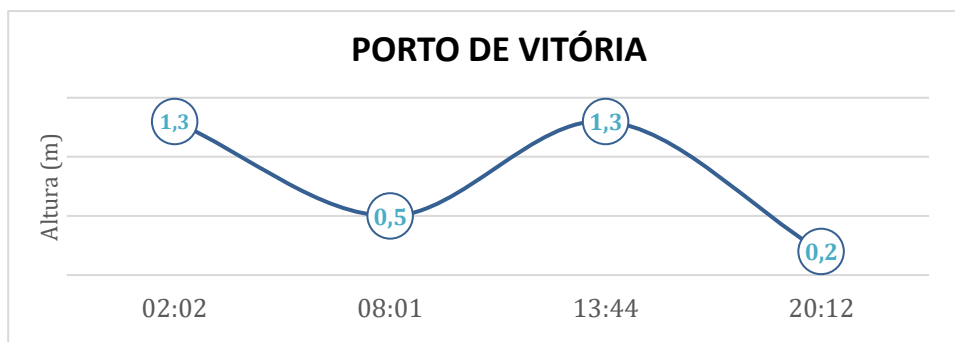
Rodovia	Observação
-	Sem interdições nas rodovias federais.
Atualizado às 06h30 de 23/01/2024. FONTE: PRF – https://twitter.com/PRF191ES ECO – https://twitter.com/_eco101	

b. Rodovias Estaduais

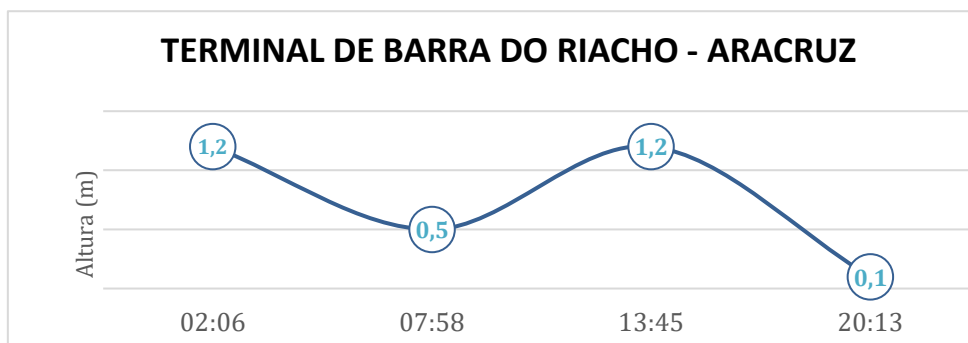
Rodovia	Observação
ES080	Sem interdições Fonte: CCompdec
Atualizado às 06h30 de 23/01/2024.	



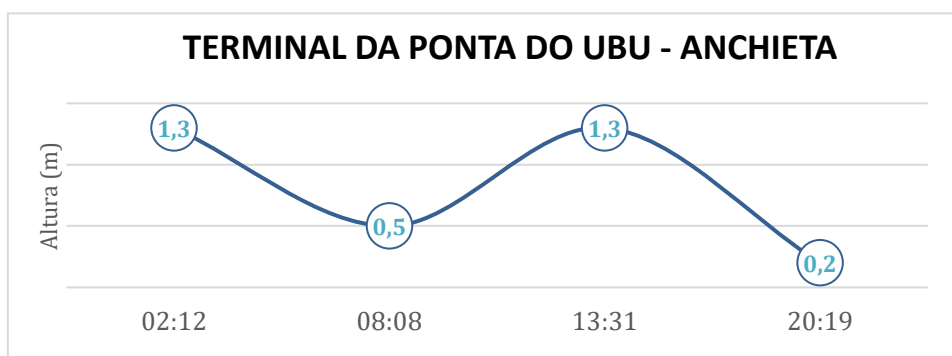
13. Tábua de Marés



No dia 23 de janeiro de 2024, em Vitória, conforme gráfico, podemos observar que a primeira baixa-mar ocorre às 008h01min e a segunda às 20h12min. A primeira preia-mar acontece às 02h02min e a segunda às 13h44min.



No dia 23 de janeiro de 2024, em Barra do Riacho - Aracruz, conforme gráfico, podemos observar que a primeira baixa-mar ocorre às 07h58min e a segunda às 20h13min. A primeira preia-mar acontece às 02h06min e a segunda às 13h45min.



No dia 23 de janeiro de 2024, em Ponta do Ubu - Anchieta, conforme gráfico, podemos observar que a primeira baixa-mar ocorre às 08h08min e a segunda às 20h19min. A primeira preia-mar acontece às 02h12min e a segunda às 13h31min.

Fonte dos dados: [Tábuas de Maré | Centro de Hidrografia da Marinha](#)